
TRIBUNALE DI VERBANIA



SEZIONE EE.II.

Perizia dell'Esperto ex art. 568 c.p.c. **Geom. Suppa Gianluca**, nell'Esecuzione Immobiliare 119/2021 del R.G.E.

promossa da

**** *Omissis* ****



contro

**** *Omissis* ****



SOMMARIO

Incarico	19
Premessa	19
Lotto 1	22
Descrizione.....	22
Bene N° 1 - Terreno ubicato a Aurano (VB) - Foglio 20 particella 23.....	22
Bene N° 2 - Terreno ubicato a Aurano (VB) - Foglio 20 particella 26.....	23
Bene N° 3 - Terreno ubicato a Aurano (VB) - Foglio 20 particella 52.....	23
Bene N° 4 - Terreno ubicato a Aurano (VB) - Foglio 20 particella 54.....	23
Bene N° 5 - Terreno ubicato a Aurano (VB) - Foglio 20 particella 62.....	23
Bene N° 6 - Terreno ubicato a Aurano (VB) - Foglio 20 particella 68.....	23
Bene N° 7 - Terreno ubicato a Aurano (VB) - Foglio 20 particella 237	23
Bene N° 8 - Terreno ubicato a Aurano (VB) - Foglio 21 particella 27.....	24
Bene N° 9 - Terreno ubicato a Aurano (VB) - Foglio 21 particella 311	24
Bene N° 10 - Terreno ubicato a Aurano (VB) - Foglio 29 particella 24.....	24
Bene N° 11 - Terreno ubicato a Aurano (VB) - Foglio 29 particella 44.....	24
Bene N° 12 - Terreno ubicato a Aurano (VB) - Foglio 29 particella 66.....	24
Bene N° 13 - Terreno ubicato a Aurano (VB) - Foglio 29 particella 148	24
Bene N° 14 - Terreno ubicato a Aurano (VB) - Foglio 29 particella 171	25
Bene N° 15 - Terreno ubicato a Aurano (VB) - Foglio 31 particella 185	25
Bene N° 16 - Terreno ubicato a Aurano (VB) - Foglio 31 particella 288	25
Bene N° 17 - Terreno ubicato a Aurano (VB) - Foglio 31 particella 559	25
Bene N° 18 - Deposito ubicato a Aurano (VB) - Foglio 31 particella 613.....	25
Completezza documentazione ex art. 567.....	25
INTERO LOTTO	25
Titolarità.....	26
INTERO LOTTO	26
Confini	26
Bene N° 1 - Terreno ubicato a Aurano (VB) - Foglio 20 particella 23	26
Bene N° 2 - Terreno ubicato a Aurano (VB) - Foglio 20 particella 26.....	26
Bene N° 3 - Terreno ubicato a Aurano (VB) - Foglio 20 particella 52.....	26

Bene N° 4 - Terreno ubicato a Aurano (VB) - Foglio 20 particella 54.....	26
Bene N° 5 - Terreno ubicato a Aurano (VB) - Foglio 20 particella 62.....	26
Bene N° 6 - Terreno ubicato a Aurano (VB) - Foglio 20 particella 68.....	26
Bene N° 7 - Terreno ubicato a Aurano (VB) - Foglio 20 particella 237.....	26
Bene N° 8 - Terreno ubicato a Aurano (VB) - Foglio 21 particella 27.....	27
Bene N° 9 - Terreno ubicato a Aurano (VB) - Foglio 21 particella 311.....	27
Bene N° 10 - Terreno ubicato a Aurano (VB) - Foglio 29 particella 24.....	27
Bene N° 11 - Terreno ubicato a Aurano (VB) - Foglio 29 particella 44.....	27
Bene N° 12 - Terreno ubicato a Aurano (VB) - Foglio 29 particella 66.....	27
Bene N° 13 - Terreno ubicato a Aurano (VB) - Foglio 29 particella 148.....	27
Bene N° 14 - Terreno ubicato a Aurano (VB) - Foglio 29 particella 171.....	27
Bene N° 15 - Terreno ubicato a Aurano (VB) - Foglio 31 particella 185.....	27
Bene N° 16 - Terreno ubicato a Aurano (VB) - Foglio 31 particella 288.....	27
Bene N° 17 - Terreno ubicato a Aurano (VB) - Foglio 31 particella 559.....	27
Bene N° 18 - Deposito ubicato a Aurano (VB) - Foglio 31 particella 613.....	27
Consistenza.....	28
Bene N° 1 - Terreno ubicato a Aurano (VB) - Foglio 20 particella 23.....	28
Bene N° 2 - Terreno ubicato a Aurano (VB) - Foglio 20 particella 26.....	28
Bene N° 3 - Terreno ubicato a Aurano (VB) - Foglio 20 particella 52.....	28
Bene N° 4 - Terreno ubicato a Aurano (VB) - Foglio 20 particella 54.....	29
Bene N° 5 - Terreno ubicato a Aurano (VB) - Foglio 20 particella 62.....	29
Bene N° 6 - Terreno ubicato a Aurano (VB) - Foglio 20 particella 68.....	29
Bene N° 7 - Terreno ubicato a Aurano (VB) - Foglio 20 particella 237.....	30
Bene N° 8 - Terreno ubicato a Aurano (VB) - Foglio 21 particella 27.....	30
Bene N° 9 - Terreno ubicato a Aurano (VB) - Foglio 21 particella 311.....	30
Bene N° 10 - Terreno ubicato a Aurano (VB) - Foglio 29 particella 24.....	31
Bene N° 11 - Terreno ubicato a Aurano (VB) - Foglio 29 particella 44.....	31
Bene N° 12 - Terreno ubicato a Aurano (VB) - Foglio 29 particella 66.....	31
Bene N° 13 - Terreno ubicato a Aurano (VB) - Foglio 29 particella 148.....	32
Bene N° 14 - Terreno ubicato a Aurano (VB) - Foglio 29 particella 171.....	32

Bene N° 15 - Terreno ubicato a Aurano (VB) - Foglio 31 particella 185	32
Bene N° 16 - Terreno ubicato a Aurano (VB) - Foglio 31 particella 288	33
Bene N° 17 - Terreno ubicato a Aurano (VB) - Foglio 31 particella 559	33
Bene N° 18 - Deposito ubicato a Aurano (VB) - Foglio 31 particella 613.....	33
Dati Catastali.....	34
Bene N° 1 - Terreno ubicato a Aurano (VB) - Foglio 20 particella 23.....	34
Bene N° 2 - Terreno ubicato a Aurano (VB) - Foglio 20 particella 26.....	34
Bene N° 3 - Terreno ubicato a Aurano (VB) - Foglio 20 particella 52.....	34
Bene N° 4 - Terreno ubicato a Aurano (VB) - Foglio 20 particella 54.....	35
Bene N° 5 - Terreno ubicato a Aurano (VB) - Foglio 20 particella 62.....	35
Bene N° 6 - Terreno ubicato a Aurano (VB) - Foglio 20 particella 68.....	35
Bene N° 7 - Terreno ubicato a Aurano (VB) - Foglio 20 particella 237	36
Bene N° 8 - Terreno ubicato a Aurano (VB) - Foglio 21 particella 27.....	36
Bene N° 9 - Terreno ubicato a Aurano (VB) - Foglio 21 particella 311	36
Bene N° 10 - Terreno ubicato a Aurano (VB) - Foglio 29 particella 24.....	37
Bene N° 11 - Terreno ubicato a Aurano (VB) - Foglio 29 particella 44.....	37
Bene N° 12 - Terreno ubicato a Aurano (VB) - Foglio 29 particella 66.....	37
Bene N° 13 - Terreno ubicato a Aurano (VB) - Foglio 29 particella 148	38
Bene N° 14 - Terreno ubicato a Aurano (VB) - Foglio 29 particella 171	38
Bene N° 15 - Terreno ubicato a Aurano (VB) - Foglio 31 particella 185	38
Bene N° 16 - Terreno ubicato a Aurano (VB) - Foglio 31 particella 288.....	39
Bene N° 17 - Terreno ubicato a Aurano (VB) - Foglio 31 particella 559	39
Bene N° 18 - Deposito ubicato a Aurano (VB) - Foglio 31 particella 613.....	39
Servitù, censo, livello, usi civici.....	40
INTERO LOTTO	40
Stato di occupazione.....	40
INTERO LOTTO	40
Provenienze Ventennali.....	40
INTERO LOTTO	40
Formalità pregiudizievoli.....	41
Bene N° 1 - Terreno ubicato a Aurano (VB) - Foglio 20 particella 23.....	41

Bene N° 2 - Terreno ubicato a Aurano (VB) - Foglio 20 particella 26.....	42
Bene N° 3 - Terreno ubicato a Aurano (VB) - Foglio 20 particella 52.....	43
Bene N° 4 - Terreno ubicato a Aurano (VB) - Foglio 20 particella 54.....	43
Bene N° 5 - Terreno ubicato a Aurano (VB) - Foglio 20 particella 62.....	44
Bene N° 6 - Terreno ubicato a Aurano (VB) - Foglio 20 particella 68.....	45
Bene N° 7 - Terreno ubicato a Aurano (VB) - Foglio 20 particella 237.....	46
Bene N° 8 - Terreno ubicato a Aurano (VB) - Foglio 21 particella 27.....	47
Bene N° 9 - Terreno ubicato a Aurano (VB) - Foglio 21 particella 311.....	47
Bene N° 10 - Terreno ubicato a Aurano (VB) - Foglio 29 particella 24.....	48
Bene N° 11 - Terreno ubicato a Aurano (VB) - Foglio 29 particella 44.....	49
Bene N° 12 - Terreno ubicato a Aurano (VB) - Foglio 29 particella 66.....	50
Bene N° 13 - Terreno ubicato a Aurano (VB) - Foglio 29 particella 148.....	51
Bene N° 14 - Terreno ubicato a Aurano (VB) - Foglio 29 particella 171.....	51
Bene N° 15 - Terreno ubicato a Aurano (VB) - Foglio 31 particella 185.....	52
Bene N° 16 - Terreno ubicato a Aurano (VB) - Foglio 31 particella 288.....	53
Bene N° 17 - Terreno ubicato a Aurano (VB) - Foglio 31 particella 559.....	54
Bene N° 18 - Deposito ubicato a Aurano (VB) - Foglio 31 particella 613.....	55
Normativa urbanistica.....	55
INTERO LOTTO	55
Lotto 2.....	56
Descrizione.....	57
Bene N° 19 - Terreno ubicato a San Bernardino Verbano (VB) - Foglio 29 particella 294.....	57
Bene N° 20 - Terreno ubicato a San Bernardino Verbano (VB) - Foglio 29 particella 396.....	57
Bene N° 21 - Terreno ubicato a San Bernardino Verbano (VB) - Foglio 29 particella 509.....	58
Bene N° 22 - Terreno ubicato a San Bernardino Verbano (VB) - Foglio 33 particella 102.....	58
Bene N° 23 - Terreno ubicato a San Bernardino Verbano (VB) - Foglio 33 particella 106.....	58
Bene N° 24 - Terreno ubicato a San Bernardino Verbano (VB) - Foglio 33 particella 261.....	58
Bene N° 25 - Terreno ubicato a San Bernardino Verbano (VB) - Foglio 33 particella 276.....	58
Bene N° 26 - Terreno ubicato a San Bernardino Verbano (VB) - Foglio 33 particella 439.....	58
Bene N° 27 - Terreno ubicato a San Bernardino Verbano (VB) - Foglio 33 particella 458.....	59
Bene N° 28 - Terreno ubicato a San Bernardino Verbano (VB) - Foglio 33 particella 459.....	59

Bene N° 29 - Terreno ubicato a San Bernardino Verbano (VB) - Foglio 33 particella 461.....	59
Bene N° 30 - Terreno ubicato a San Bernardino Verbano (VB) - Foglio 33 particella 464.....	59
Bene N° 31 - Terreno ubicato a San Bernardino Verbano (VB) - Foglio 33 particella 623.....	59
Bene N° 32 - Terreno ubicato a San Bernardino Verbano (VB) - Foglio 33 particella 627.....	59
Bene N° 33 - Terreno ubicato a San Bernardino Verbano (VB) - Foglio 33 particella 631.....	60
Bene N° 34 - Terreno ubicato a San Bernardino Verbano (VB) - Foglio 33 particella 634.....	60
Bene N° 35 - Terreno ubicato a San Bernardino Verbano (VB) - Foglio 33 particella 635.....	60
Bene N° 36 - Terreno ubicato a San Bernardino Verbano (VB) - Foglio 33 particella 637.....	60
Bene N° 37 - Terreno ubicato a San Bernardino Verbano (VB) - Foglio 33 particella 639.....	60
Bene N° 38 - Terreno ubicato a San Bernardino Verbano (VB) - Foglio 33 particella 641.....	60
Bene N° 39 - Terreno ubicato a San Bernardino Verbano (VB) - Foglio 33 particella 645.....	61
Bene N° 40 - Terreno ubicato a San Bernardino Verbano (VB) - Foglio 33 particella 741.....	61
Bene N° 41 - Terreno ubicato a San Bernardino Verbano (VB) - Foglio 39 particella 190.....	61
Bene N° 42 - Terreno ubicato a San Bernardino Verbano (VB) - Foglio 39 particella 322.....	61
Bene N° 43 - Terreno ubicato a San Bernardino Verbano (VB) - Foglio 39 particella 331.....	61
Bene N° 44 - Terreno ubicato a San Bernardino Verbano (VB) - Foglio 39 particella 358.....	61
Bene N° 45 - Terreno ubicato a San Bernardino Verbano (VB) - Foglio 39 particella 370.....	62
Bene N° 46 - Terreno ubicato a San Bernardino Verbano (VB) - Foglio 39 particella 376.....	62
Bene N° 47 - Terreno ubicato a San Bernardino Verbano (VB) - Foglio 39 particella 404.....	62
Bene N° 48 - Terreno ubicato a San Bernardino Verbano (VB) - Foglio 39 particella 415.....	62
Bene N° 49 - Terreno ubicato a San Bernardino Verbano (VB) - Foglio 39 particella 423.....	62
Bene N° 50 - Terreno ubicato a San Bernardino Verbano (VB) - Foglio 39 particella 424.....	62
Bene N° 51 - Terreno ubicato a San Bernardino Verbano (VB) - Foglio 39 particella 471.....	63
Bene N° 52 - Terreno ubicato a San Bernardino Verbano (VB) - Foglio 41 particella 216.....	63
Bene N° 53 - Terreno ubicato a San Bernardino Verbano (VB) - Foglio 41 particella 232.....	63
Bene N° 54 - Terreno ubicato a San Bernardino Verbano (VB) - Foglio 41 particella 244.....	63
Bene N° 55 - Terreno ubicato a San Bernardino Verbano (VB) - Foglio 41 particella 253.....	63
Bene N° 56 - Terreno ubicato a San Bernardino Verbano (VB) - Foglio 41 particella 255.....	63
Bene N° 57 - Terreno ubicato a San Bernardino Verbano (VB) - Foglio 41 particella 260.....	64
Bene N° 58 - Terreno ubicato a San Bernardino Verbano (VB) - Foglio 41 particella 270.....	64

Bene N° 59 - Terreno ubicato a San Bernardino Verbano (VB) - Foglio 41 particella 293.....	64
Bene N° 60 - Terreno ubicato a San Bernardino Verbano (VB) - Foglio 42 particella 13.....	64
Bene N° 61 - Terreno ubicato a San Bernardino Verbano (VB) - Foglio 42 particella 37.....	64
Bene N° 62 - Terreno ubicato a San Bernardino Verbano (VB) - Foglio 42 particella 59.....	64
Bene N° 63 - Terreno ubicato a San Bernardino Verbano (VB) - Foglio 42 particella 67.....	65
Completezza documentazione ex art. 567.....	65
INTERO LOTTO	65
Titolarità.....	65
Bene N° 19 - Terreno ubicato a San Bernardino Verbano (VB) - Foglio 29 particella 294.....	65
Bene N° 20 - Terreno ubicato a San Bernardino Verbano (VB) - Foglio 29 particella 396.....	65
Bene N° 21 - Terreno ubicato a San Bernardino Verbano (VB) - Foglio 29 particella 509.....	65
Bene N° 22 - Terreno ubicato a San Bernardino Verbano (VB) - Foglio 33 particella 102.....	66
Bene N° 23 - Terreno ubicato a San Bernardino Verbano (VB) - Foglio 33 particella 106.....	66
Bene N° 24 - Terreno ubicato a San Bernardino Verbano (VB) - Foglio 33 particella 261.....	66
Bene N° 25 - Terreno ubicato a San Bernardino Verbano (VB) - Foglio 33 particella 276.....	67
Bene N° 26 - Terreno ubicato a San Bernardino Verbano (VB) - Foglio 33 particella 439.....	67
Bene N° 27 - Terreno ubicato a San Bernardino Verbano (VB) - Foglio 33 particella 458.....	67
Bene N° 28 - Terreno ubicato a San Bernardino Verbano (VB) - Foglio 33 particella 459.....	67
Bene N° 29 - Terreno ubicato a San Bernardino Verbano (VB) - Foglio 33 particella 461.....	68
Bene N° 30 - Terreno ubicato a San Bernardino Verbano (VB) - Foglio 33 particella 464.....	68
Bene N° 31 - Terreno ubicato a San Bernardino Verbano (VB) - Foglio 33 particella 623.....	68
Bene N° 32 - Terreno ubicato a San Bernardino Verbano (VB) - Foglio 33 particella 627.....	69
Bene N° 33 - Terreno ubicato a San Bernardino Verbano (VB) - Foglio 33 particella 631.....	69
Bene N° 34 - Terreno ubicato a San Bernardino Verbano (VB) - Foglio 33 particella 634.....	69
Bene N° 35 - Terreno ubicato a San Bernardino Verbano (VB) - Foglio 33 particella 635.....	70
Bene N° 36 - Terreno ubicato a San Bernardino Verbano (VB) - Foglio 33 particella 637.....	70
Bene N° 37 - Terreno ubicato a San Bernardino Verbano (VB) - Foglio 33 particella 639.....	70
Bene N° 38 - Terreno ubicato a San Bernardino Verbano (VB) - Foglio 33 particella 641.....	70
Bene N° 39 - Terreno ubicato a San Bernardino Verbano (VB) - Foglio 33 particella 645.....	71
Bene N° 40 - Terreno ubicato a San Bernardino Verbano (VB) - Foglio 33 particella 741.....	71

Bene N° 41 - Terreno ubicato a San Bernardino Verbano (VB) - Foglio 39 particella 190.....	71
Bene N° 42 - Terreno ubicato a San Bernardino Verbano (VB) - Foglio 39 particella 322.....	72
Bene N° 43 - Terreno ubicato a San Bernardino Verbano (VB) - Foglio 39 particella 331.....	72
Bene N° 44 - Terreno ubicato a San Bernardino Verbano (VB) - Foglio 39 particella 358.....	72
Bene N° 45 - Terreno ubicato a San Bernardino Verbano (VB) - Foglio 39 particella 370.....	72
Bene N° 46 - Terreno ubicato a San Bernardino Verbano (VB) - Foglio 39 particella 376.....	73
Bene N° 47 - Terreno ubicato a San Bernardino Verbano (VB) - Foglio 39 particella 404.....	73
Bene N° 48 - Terreno ubicato a San Bernardino Verbano (VB) - Foglio 39 particella 415.....	73
Bene N° 49 - Terreno ubicato a San Bernardino Verbano (VB) - Foglio 39 particella 423.....	74
Bene N° 50 - Terreno ubicato a San Bernardino Verbano (VB) - Foglio 39 particella 424.....	74
Bene N° 51 - Terreno ubicato a San Bernardino Verbano (VB) - Foglio 39 particella 471.....	74
Bene N° 52 - Terreno ubicato a San Bernardino Verbano (VB) - Foglio 41 particella 216.....	74
Bene N° 53 - Terreno ubicato a San Bernardino Verbano (VB) - Foglio 41 particella 232.....	75
Bene N° 54 - Terreno ubicato a San Bernardino Verbano (VB) - Foglio 41 particella 244.....	75
Bene N° 55 - Terreno ubicato a San Bernardino Verbano (VB) - Foglio 41 particella 253.....	75
Bene N° 56 - Terreno ubicato a San Bernardino Verbano (VB) - Foglio 41 particella 255.....	76
Bene N° 57 - Terreno ubicato a San Bernardino Verbano (VB) - Foglio 41 particella 260.....	76
Bene N° 58 - Terreno ubicato a San Bernardino Verbano (VB) - Foglio 41 particella 270.....	76
Bene N° 59 - Terreno ubicato a San Bernardino Verbano (VB) - Foglio 41 particella 293.....	76
Bene N° 60 - Terreno ubicato a San Bernardino Verbano (VB) - Foglio 42 particella 13.....	77
Bene N° 61 - Terreno ubicato a San Bernardino Verbano (VB) - Foglio 42 particella 37.....	77
Bene N° 62 - Terreno ubicato a San Bernardino Verbano (VB) - Foglio 42 particella 59.....	77
Bene N° 63 - Terreno ubicato a San Bernardino Verbano (VB) - Foglio 42 particella 67.....	78
Confini	78
Bene N° 19 - Terreno ubicato a San Bernardino Verbano (VB) - Foglio 29 particella 294.....	78
Bene N° 20 - Terreno ubicato a San Bernardino Verbano (VB) - Foglio 29 particella 396.....	78
Bene N° 21 - Terreno ubicato a San Bernardino Verbano (VB) - Foglio 29 particella 509.....	78
Bene N° 22 - Terreno ubicato a San Bernardino Verbano (VB) - Foglio 33 particella 102.....	78
Bene N° 23 - Terreno ubicato a San Bernardino Verbano (VB) - Foglio 33 particella 106.....	78
Bene N° 24 - Terreno ubicato a San Bernardino Verbano (VB) - Foglio 33 particella 261.....	78

Bene N° 25 - Terreno ubicato a San Bernardino Verbano (VB) - Foglio 33 particella 276.....	78
Bene N° 26 - Terreno ubicato a San Bernardino Verbano (VB) - Foglio 33 particella 439.....	79
Bene N° 27 - Terreno ubicato a San Bernardino Verbano (VB) - Foglio 33 particella 458.....	79
Bene N° 28 - Terreno ubicato a San Bernardino Verbano (VB) - Foglio 33 particella 459.....	79
Bene N° 29 - Terreno ubicato a San Bernardino Verbano (VB) - Foglio 33 particella 461.....	79
Bene N° 30 - Terreno ubicato a San Bernardino Verbano (VB) - Foglio 33 particella 464.....	79
Bene N° 31 - Terreno ubicato a San Bernardino Verbano (VB) - Foglio 33 particella 623.....	79
Bene N° 32 - Terreno ubicato a San Bernardino Verbano (VB) - Foglio 33 particella 627.....	79
Bene N° 33 - Terreno ubicato a San Bernardino Verbano (VB) - Foglio 33 particella 631.....	79
Bene N° 34 - Terreno ubicato a San Bernardino Verbano (VB) - Foglio 33 particella 634.....	79
Bene N° 35 - Terreno ubicato a San Bernardino Verbano (VB) - Foglio 33 particella 635.....	79
Bene N° 36 - Terreno ubicato a San Bernardino Verbano (VB) - Foglio 33 particella 637.....	79
Bene N° 37 - Terreno ubicato a San Bernardino Verbano (VB) - Foglio 33 particella 639.....	80
Bene N° 38 - Terreno ubicato a San Bernardino Verbano (VB) - Foglio 33 particella 641.....	80
Bene N° 39 - Terreno ubicato a San Bernardino Verbano (VB) - Foglio 33 particella 645.....	80
Bene N° 40 - Terreno ubicato a San Bernardino Verbano (VB) - Foglio 33 particella 741.....	80
Bene N° 41 - Terreno ubicato a San Bernardino Verbano (VB) - Foglio 39 particella 190.....	80
Bene N° 42 - Terreno ubicato a San Bernardino Verbano (VB) - Foglio 39 particella 322.....	80
Bene N° 43 - Terreno ubicato a San Bernardino Verbano (VB) - Foglio 39 particella 331.....	80
Bene N° 44 - Terreno ubicato a San Bernardino Verbano (VB) - Foglio 39 particella 358.....	80
Bene N° 45 - Terreno ubicato a San Bernardino Verbano (VB) - Foglio 39 particella 370.....	80
Bene N° 46 - Terreno ubicato a San Bernardino Verbano (VB) - Foglio 39 particella 376.....	80
Bene N° 47 - Terreno ubicato a San Bernardino Verbano (VB) - Foglio 39 particella 404.....	80
Bene N° 48 - Terreno ubicato a San Bernardino Verbano (VB) - Foglio 39 particella 415.....	81
Bene N° 49 - Terreno ubicato a San Bernardino Verbano (VB) - Foglio 39 particella 423.....	81
Bene N° 50 - Terreno ubicato a San Bernardino Verbano (VB) - Foglio 39 particella 424.....	81
Bene N° 51 - Terreno ubicato a San Bernardino Verbano (VB) - Foglio 39 particella 471.....	81
Bene N° 52 - Terreno ubicato a San Bernardino Verbano (VB) - Foglio 41 particella 216.....	81
Bene N° 53 - Terreno ubicato a San Bernardino Verbano (VB) - Foglio 41 particella 232.....	81
Bene N° 54 - Terreno ubicato a San Bernardino Verbano (VB) - Foglio 41 particella 244.....	81

Bene N° 55 - Terreno ubicato a San Bernardino Verbano (VB) - Foglio 41 particella 253.....	81
Bene N° 56 - Terreno ubicato a San Bernardino Verbano (VB) - Foglio 41 particella 255.....	81
Bene N° 57 - Terreno ubicato a San Bernardino Verbano (VB) - Foglio 41 particella 260.....	81
Bene N° 58 - Terreno ubicato a San Bernardino Verbano (VB) - Foglio 41 particella 270.....	81
Bene N° 59 - Terreno ubicato a San Bernardino Verbano (VB) - Foglio 41 particella 293.....	82
Bene N° 60 - Terreno ubicato a San Bernardino Verbano (VB) - Foglio 42 particella 13.....	82
Bene N° 61 - Terreno ubicato a San Bernardino Verbano (VB) - Foglio 42 particella 37.....	82
Bene N° 62 - Terreno ubicato a San Bernardino Verbano (VB) - Foglio 42 particella 59.....	82
Bene N° 63 - Terreno ubicato a San Bernardino Verbano (VB) - Foglio 42 particella 67.....	82
Consistenza	82
Bene N° 19 - Terreno ubicato a San Bernardino Verbano (VB) - Foglio 29 particella 294.....	82
Bene N° 20 - Terreno ubicato a San Bernardino Verbano (VB) - Foglio 29 particella 396.....	82
Bene N° 21 - Terreno ubicato a San Bernardino Verbano (VB) - Foglio 29 particella 509.....	83
Bene N° 22 - Terreno ubicato a San Bernardino Verbano (VB) - Foglio 33 particella 102.....	83
Bene N° 23 - Terreno ubicato a San Bernardino Verbano (VB) - Foglio 33 particella 106.....	83
Bene N° 24 - Terreno ubicato a San Bernardino Verbano (VB) - Foglio 33 particella 261.....	84
Bene N° 25 - Terreno ubicato a San Bernardino Verbano (VB) - Foglio 33 particella 276.....	84
Bene N° 26 - Terreno ubicato a San Bernardino Verbano (VB) - Foglio 33 particella 439.....	84
Bene N° 27 - Terreno ubicato a San Bernardino Verbano (VB) - Foglio 33 particella 458.....	85
Bene N° 28 - Terreno ubicato a San Bernardino Verbano (VB) - Foglio 33 particella 459.....	85
Bene N° 29 - Terreno ubicato a San Bernardino Verbano (VB) - Foglio 33 particella 461.....	85
Bene N° 30 - Terreno ubicato a San Bernardino Verbano (VB) - Foglio 33 particella 464.....	86
Bene N° 31 - Terreno ubicato a San Bernardino Verbano (VB) - Foglio 33 particella 623.....	86
Bene N° 32 - Terreno ubicato a San Bernardino Verbano (VB) - Foglio 33 particella 627.....	86
Bene N° 33 - Terreno ubicato a San Bernardino Verbano (VB) - Foglio 33 particella 631.....	87
Bene N° 34 - Terreno ubicato a San Bernardino Verbano (VB) - Foglio 33 particella 634.....	87
Bene N° 35 - Terreno ubicato a San Bernardino Verbano (VB) - Foglio 33 particella 635.....	87
Bene N° 36 - Terreno ubicato a San Bernardino Verbano (VB) - Foglio 33 particella 637.....	88
Bene N° 37 - Terreno ubicato a San Bernardino Verbano (VB) - Foglio 33 particella 639.....	88
Bene N° 38 - Terreno ubicato a San Bernardino Verbano (VB) - Foglio 33 particella 641.....	88

Bene N° 39 - Terreno ubicato a San Bernardino Verbano (VB) - Foglio 33 particella 645.....	89
Bene N° 40 - Terreno ubicato a San Bernardino Verbano (VB) - Foglio 33 particella 741.....	89
Bene N° 41 - Terreno ubicato a San Bernardino Verbano (VB) - Foglio 39 particella 190.....	89
Bene N° 42 - Terreno ubicato a San Bernardino Verbano (VB) - Foglio 39 particella 322.....	90
Bene N° 43 - Terreno ubicato a San Bernardino Verbano (VB) - Foglio 39 particella 331.....	90
Bene N° 44 - Terreno ubicato a San Bernardino Verbano (VB) - Foglio 39 particella 358.....	90
Bene N° 45 - Terreno ubicato a San Bernardino Verbano (VB) - Foglio 39 particella 370.....	91
Bene N° 46 - Terreno ubicato a San Bernardino Verbano (VB) - Foglio 39 particella 376.....	91
Bene N° 47 - Terreno ubicato a San Bernardino Verbano (VB) - Foglio 39 particella 404.....	91
Bene N° 48 - Terreno ubicato a San Bernardino Verbano (VB) - Foglio 39 particella 415.....	92
Bene N° 49 - Terreno ubicato a San Bernardino Verbano (VB) - Foglio 39 particella 423.....	92
Bene N° 50 - Terreno ubicato a San Bernardino Verbano (VB) - Foglio 39 particella 424.....	92
Bene N° 51 - Terreno ubicato a San Bernardino Verbano (VB) - Foglio 39 particella 471.....	93
Bene N° 52 - Terreno ubicato a San Bernardino Verbano (VB) - Foglio 41 particella 216.....	93
Bene N° 53 - Terreno ubicato a San Bernardino Verbano (VB) - Foglio 41 particella 232.....	93
Bene N° 54 - Terreno ubicato a San Bernardino Verbano (VB) - Foglio 41 particella 244.....	94
Bene N° 55 - Terreno ubicato a San Bernardino Verbano (VB) - Foglio 41 particella 253.....	94
Bene N° 56 - Terreno ubicato a San Bernardino Verbano (VB) - Foglio 41 particella 255.....	94
Bene N° 57 - Terreno ubicato a San Bernardino Verbano (VB) - Foglio 41 particella 260.....	95
Bene N° 58 - Terreno ubicato a San Bernardino Verbano (VB) - Foglio 41 particella 270.....	95
Bene N° 59 - Terreno ubicato a San Bernardino Verbano (VB) - Foglio 41 particella 293.....	95
Bene N° 60 - Terreno ubicato a San Bernardino Verbano (VB) - Foglio 42 particella 13.....	96
Bene N° 61 - Terreno ubicato a San Bernardino Verbano (VB) - Foglio 42 particella 37.....	96
Bene N° 62 - Terreno ubicato a San Bernardino Verbano (VB) - Foglio 42 particella 59.....	96
Bene N° 63 - Terreno ubicato a San Bernardino Verbano (VB) - Foglio 42 particella 67.....	97
Dati Catastali.....	97
Bene N° 19 - Terreno ubicato a San Bernardino Verbano (VB) - Foglio 29 particella 294.....	97
Bene N° 20 - Terreno ubicato a San Bernardino Verbano (VB) - Foglio 29 particella 396.....	97
Bene N° 21 - Terreno ubicato a San Bernardino Verbano (VB) - Foglio 29 particella 509.....	98
Bene N° 22 - Terreno ubicato a San Bernardino Verbano (VB) - Foglio 33 particella 102.....	98

Bene N° 23 - Terreno ubicato a San Bernardino Verbano (VB) - Foglio 33 particella 106.....	98
Bene N° 24 - Terreno ubicato a San Bernardino Verbano (VB) - Foglio 33 particella 261.....	99
Bene N° 25 - Terreno ubicato a San Bernardino Verbano (VB) - Foglio 33 particella 276.....	99
Bene N° 26 - Terreno ubicato a San Bernardino Verbano (VB) - Foglio 33 particella 439.....	99
Bene N° 27 - Terreno ubicato a San Bernardino Verbano (VB) - Foglio 33 particella 458.....	100
Bene N° 28 - Terreno ubicato a San Bernardino Verbano (VB) - Foglio 33 particella 459.....	100
Bene N° 29 - Terreno ubicato a San Bernardino Verbano (VB) - Foglio 33 particella 461.....	100
Bene N° 30 - Terreno ubicato a San Bernardino Verbano (VB) - Foglio 33 particella 464.....	101
Bene N° 31 - Terreno ubicato a San Bernardino Verbano (VB) - Foglio 33 particella 623.....	101
Bene N° 32 - Terreno ubicato a San Bernardino Verbano (VB) - Foglio 33 particella 627.....	101
Bene N° 33 - Terreno ubicato a San Bernardino Verbano (VB) - Foglio 33 particella 631.....	102
Bene N° 34 - Terreno ubicato a San Bernardino Verbano (VB) - Foglio 33 particella 634.....	102
Bene N° 35 - Terreno ubicato a San Bernardino Verbano (VB) - Foglio 33 particella 635.....	102
Bene N° 36 - Terreno ubicato a San Bernardino Verbano (VB) - Foglio 33 particella 637.....	103
Bene N° 37 - Terreno ubicato a San Bernardino Verbano (VB) - Foglio 33 particella 639.....	103
Bene N° 38 - Terreno ubicato a San Bernardino Verbano (VB) - Foglio 33 particella 641.....	103
Bene N° 39 - Terreno ubicato a San Bernardino Verbano (VB) - Foglio 33 particella 645.....	104
Bene N° 40 - Terreno ubicato a San Bernardino Verbano (VB) - Foglio 33 particella 741.....	104
Bene N° 41 - Terreno ubicato a San Bernardino Verbano (VB) - Foglio 39 particella 190.....	104
Bene N° 42 - Terreno ubicato a San Bernardino Verbano (VB) - Foglio 39 particella 322.....	105
Bene N° 43 - Terreno ubicato a San Bernardino Verbano (VB) - Foglio 39 particella 331.....	105
Bene N° 44 - Terreno ubicato a San Bernardino Verbano (VB) - Foglio 39 particella 358.....	105
Bene N° 45 - Terreno ubicato a San Bernardino Verbano (VB) - Foglio 39 particella 370.....	106
Bene N° 46 - Terreno ubicato a San Bernardino Verbano (VB) - Foglio 39 particella 376.....	106
Bene N° 47 - Terreno ubicato a San Bernardino Verbano (VB) - Foglio 39 particella 404.....	106
Bene N° 48 - Terreno ubicato a San Bernardino Verbano (VB) - Foglio 39 particella 415.....	107
Bene N° 49 - Terreno ubicato a San Bernardino Verbano (VB) - Foglio 39 particella 423.....	107
Bene N° 50 - Terreno ubicato a San Bernardino Verbano (VB) - Foglio 39 particella 424.....	107
Bene N° 51 - Terreno ubicato a San Bernardino Verbano (VB) - Foglio 39 particella 471.....	108
Bene N° 52 - Terreno ubicato a San Bernardino Verbano (VB) - Foglio 41 particella 216.....	108

Bene N° 53 - Terreno ubicato a San Bernardino Verbano (VB) - Foglio 41 particella 232.....	108
Bene N° 54 - Terreno ubicato a San Bernardino Verbano (VB) - Foglio 41 particella 244.....	109
Bene N° 55 - Terreno ubicato a San Bernardino Verbano (VB) - Foglio 41 particella 253.....	109
Bene N° 56 - Terreno ubicato a San Bernardino Verbano (VB) - Foglio 41 particella 255.....	109
Bene N° 57 - Terreno ubicato a San Bernardino Verbano (VB) - Foglio 41 particella 260.....	110
Bene N° 58 - Terreno ubicato a San Bernardino Verbano (VB) - Foglio 41 particella 270.....	110
Bene N° 59 - Terreno ubicato a San Bernardino Verbano (VB) - Foglio 41 particella 293.....	110
Bene N° 60 - Terreno ubicato a San Bernardino Verbano (VB) - Foglio 42 particella 13.....	111
Bene N° 61 - Terreno ubicato a San Bernardino Verbano (VB) - Foglio 42 particella 37.....	111
Bene N° 62 - Terreno ubicato a San Bernardino Verbano (VB) - Foglio 42 particella 59.....	111
Bene N° 63 - Terreno ubicato a San Bernardino Verbano (VB) - Foglio 42 particella 67.....	112
Servitù, censo, livello, usi civici.....	112
INTERO LOTTO	112
Stato di occupazione.....	112
INTERO LOTTO	112
Provenienze Ventennali.....	113
Bene N° 19 - Terreno ubicato a San Bernardino Verbano (VB) - Foglio 29 particella 294.....	113
Bene N° 20 - Terreno ubicato a San Bernardino Verbano (VB) - Foglio 29 particella 396.....	113
Bene N° 21 - Terreno ubicato a San Bernardino Verbano (VB) - Foglio 29 particella 509.....	114
Bene N° 22 - Terreno ubicato a San Bernardino Verbano (VB) - Foglio 33 particella 102.....	115
Bene N° 23 - Terreno ubicato a San Bernardino Verbano (VB) - Foglio 33 particella 106.....	115
Bene N° 24 - Terreno ubicato a San Bernardino Verbano (VB) - Foglio 33 particella 261.....	116
Bene N° 25 - Terreno ubicato a San Bernardino Verbano (VB) - Foglio 33 particella 276.....	117
Bene N° 26 - Terreno ubicato a San Bernardino Verbano (VB) - Foglio 33 particella 439.....	117
Bene N° 27 - Terreno ubicato a San Bernardino Verbano (VB) - Foglio 33 particella 458.....	118
Bene N° 28 - Terreno ubicato a San Bernardino Verbano (VB) - Foglio 33 particella 459.....	119
Bene N° 29 - Terreno ubicato a San Bernardino Verbano (VB) - Foglio 33 particella 461.....	119
Bene N° 30 - Terreno ubicato a San Bernardino Verbano (VB) - Foglio 33 particella 464.....	120
Bene N° 31 - Terreno ubicato a San Bernardino Verbano (VB) - Foglio 33 particella 623.....	121
Bene N° 32 - Terreno ubicato a San Bernardino Verbano (VB) - Foglio 33 particella 627.....	121
Bene N° 33 - Terreno ubicato a San Bernardino Verbano (VB) - Foglio 33 particella 631.....	122

Bene N° 34 - Terreno ubicato a San Bernardino Verbano (VB) - Foglio 33 particella 634.....	123
Bene N° 35 - Terreno ubicato a San Bernardino Verbano (VB) - Foglio 33 particella 635.....	123
Bene N° 36 - Terreno ubicato a San Bernardino Verbano (VB) - Foglio 33 particella 637.....	124
Bene N° 37 - Terreno ubicato a San Bernardino Verbano (VB) - Foglio 33 particella 639.....	125
Bene N° 38 - Terreno ubicato a San Bernardino Verbano (VB) - Foglio 33 particella 641.....	125
Bene N° 39 - Terreno ubicato a San Bernardino Verbano (VB) - Foglio 33 particella 645.....	126
Bene N° 40 - Terreno ubicato a San Bernardino Verbano (VB) - Foglio 33 particella 741.....	127
Bene N° 41 - Terreno ubicato a San Bernardino Verbano (VB) - Foglio 39 particella 190.....	127
Bene N° 42 - Terreno ubicato a San Bernardino Verbano (VB) - Foglio 39 particella 322.....	128
Bene N° 43 - Terreno ubicato a San Bernardino Verbano (VB) - Foglio 39 particella 331.....	129
Bene N° 44 - Terreno ubicato a San Bernardino Verbano (VB) - Foglio 39 particella 358.....	129
Bene N° 45 - Terreno ubicato a San Bernardino Verbano (VB) - Foglio 39 particella 370.....	130
Bene N° 46 - Terreno ubicato a San Bernardino Verbano (VB) - Foglio 39 particella 376.....	131
Bene N° 47 - Terreno ubicato a San Bernardino Verbano (VB) - Foglio 39 particella 404.....	131
Bene N° 48 - Terreno ubicato a San Bernardino Verbano (VB) - Foglio 39 particella 415.....	132
Bene N° 49 - Terreno ubicato a San Bernardino Verbano (VB) - Foglio 39 particella 423.....	133
Bene N° 50 - Terreno ubicato a San Bernardino Verbano (VB) - Foglio 39 particella 424.....	133
Bene N° 51 - Terreno ubicato a San Bernardino Verbano (VB) - Foglio 39 particella 471.....	134
Bene N° 52 - Terreno ubicato a San Bernardino Verbano (VB) - Foglio 41 particella 216.....	135
Bene N° 53 - Terreno ubicato a San Bernardino Verbano (VB) - Foglio 41 particella 232.....	135
Bene N° 54 - Terreno ubicato a San Bernardino Verbano (VB) - Foglio 41 particella 244.....	136
Bene N° 55 - Terreno ubicato a San Bernardino Verbano (VB) - Foglio 41 particella 253.....	137
Bene N° 56 - Terreno ubicato a San Bernardino Verbano (VB) - Foglio 41 particella 255.....	137
Bene N° 57 - Terreno ubicato a San Bernardino Verbano (VB) - Foglio 41 particella 260.....	138
Bene N° 58 - Terreno ubicato a San Bernardino Verbano (VB) - Foglio 41 particella 270.....	139
Bene N° 59 - Terreno ubicato a San Bernardino Verbano (VB) - Foglio 41 particella 293.....	139
Bene N° 60 - Terreno ubicato a San Bernardino Verbano (VB) - Foglio 42 particella 13.....	140
Bene N° 61 - Terreno ubicato a San Bernardino Verbano (VB) - Foglio 42 particella 37.....	141
Bene N° 62 - Terreno ubicato a San Bernardino Verbano (VB) - Foglio 42 particella 59.....	141
Bene N° 63 - Terreno ubicato a San Bernardino Verbano (VB) - Foglio 42 particella 67.....	142

Formalità pregiudizievoli.....	143
Bene N° 19 - Terreno ubicato a San Bernardino Verbano (VB) - Foglio 29 particella 294.....	143
Bene N° 20 - Terreno ubicato a San Bernardino Verbano (VB) - Foglio 29 particella 396.....	143
Bene N° 21 - Terreno ubicato a San Bernardino Verbano (VB) - Foglio 29 particella 509.....	144
Bene N° 22 - Terreno ubicato a San Bernardino Verbano (VB) - Foglio 33 particella 102.....	145
Bene N° 23 - Terreno ubicato a San Bernardino Verbano (VB) - Foglio 33 particella 106.....	146
Bene N° 24 - Terreno ubicato a San Bernardino Verbano (VB) - Foglio 33 particella 261.....	147
Bene N° 25 - Terreno ubicato a San Bernardino Verbano (VB) - Foglio 33 particella 276.....	148
Bene N° 26 - Terreno ubicato a San Bernardino Verbano (VB) - Foglio 33 particella 439.....	148
Bene N° 27 - Terreno ubicato a San Bernardino Verbano (VB) - Foglio 33 particella 458.....	149
Bene N° 28 - Terreno ubicato a San Bernardino Verbano (VB) - Foglio 33 particella 459.....	150
Bene N° 29 - Terreno ubicato a San Bernardino Verbano (VB) - Foglio 33 particella 461.....	150
Bene N° 30 - Terreno ubicato a San Bernardino Verbano (VB) - Foglio 33 particella 464.....	151
Bene N° 31 - Terreno ubicato a San Bernardino Verbano (VB) - Foglio 33 particella 623.....	152
Bene N° 32 - Terreno ubicato a San Bernardino Verbano (VB) - Foglio 33 particella 627.....	153
Bene N° 33 - Terreno ubicato a San Bernardino Verbano (VB) - Foglio 33 particella 631.....	154
Bene N° 34 - Terreno ubicato a San Bernardino Verbano (VB) - Foglio 33 particella 634.....	154
Bene N° 35 - Terreno ubicato a San Bernardino Verbano (VB) - Foglio 33 particella 635.....	155
Bene N° 36 - Terreno ubicato a San Bernardino Verbano (VB) - Foglio 33 particella 637.....	156
Bene N° 37 - Terreno ubicato a San Bernardino Verbano (VB) - Foglio 33 particella 639.....	157
Bene N° 38 - Terreno ubicato a San Bernardino Verbano (VB) - Foglio 33 particella 641.....	158
Bene N° 39 - Terreno ubicato a San Bernardino Verbano (VB) - Foglio 33 particella 645.....	158
Bene N° 40 - Terreno ubicato a San Bernardino Verbano (VB) - Foglio 33 particella 741.....	159
Bene N° 41 - Terreno ubicato a San Bernardino Verbano (VB) - Foglio 39 particella 190.....	160
Bene N° 42 - Terreno ubicato a San Bernardino Verbano (VB) - Foglio 39 particella 322.....	161
Bene N° 43 - Terreno ubicato a San Bernardino Verbano (VB) - Foglio 39 particella 331.....	162
Bene N° 44 - Terreno ubicato a San Bernardino Verbano (VB) - Foglio 39 particella 358.....	163
Bene N° 45 - Terreno ubicato a San Bernardino Verbano (VB) - Foglio 39 particella 370.....	164
Bene N° 46 - Terreno ubicato a San Bernardino Verbano (VB) - Foglio 39 particella 376.....	164
Bene N° 47 - Terreno ubicato a San Bernardino Verbano (VB) - Foglio 39 particella 404.....	165

Bene N° 48 - Terreno ubicato a San Bernardino Verbano (VB) - Foglio 39 particella 415.....	166
Bene N° 49 - Terreno ubicato a San Bernardino Verbano (VB) - Foglio 39 particella 423.....	166
Bene N° 50 - Terreno ubicato a San Bernardino Verbano (VB) - Foglio 39 particella 424.....	167
Bene N° 51 - Terreno ubicato a San Bernardino Verbano (VB) - Foglio 39 particella 471.....	168
Bene N° 52 - Terreno ubicato a San Bernardino Verbano (VB) - Foglio 41 particella 216.....	169
Bene N° 53 - Terreno ubicato a San Bernardino Verbano (VB) - Foglio 41 particella 232.....	170
Bene N° 54 - Terreno ubicato a San Bernardino Verbano (VB) - Foglio 41 particella 244.....	170
Bene N° 55 - Terreno ubicato a San Bernardino Verbano (VB) - Foglio 41 particella 253.....	172
Bene N° 56 - Terreno ubicato a San Bernardino Verbano (VB) - Foglio 41 particella 255.....	172
Bene N° 57 - Terreno ubicato a San Bernardino Verbano (VB) - Foglio 41 particella 260.....	173
Bene N° 58 - Terreno ubicato a San Bernardino Verbano (VB) - Foglio 41 particella 270.....	174
Bene N° 59 - Terreno ubicato a San Bernardino Verbano (VB) - Foglio 41 particella 293.....	175
Bene N° 60 - Terreno ubicato a San Bernardino Verbano (VB) - Foglio 42 particella 13.....	176
Bene N° 61 - Terreno ubicato a San Bernardino Verbano (VB) - Foglio 42 particella 37.....	177
Bene N° 62 - Terreno ubicato a San Bernardino Verbano (VB) - Foglio 42 particella 59.....	178
Bene N° 63 - Terreno ubicato a San Bernardino Verbano (VB) - Foglio 42 particella 67.....	178
Normativa urbanistica.....	179
Bene N° 19 - Terreno ubicato a San Bernardino Verbano (VB) - Foglio 29 particella 294.....	179
Bene N° 20 - Terreno ubicato a San Bernardino Verbano (VB) - Foglio 29 particella 396.....	179
Bene N° 21 - Terreno ubicato a San Bernardino Verbano (VB) - Foglio 29 particella 509.....	180
Bene N° 22 - Terreno ubicato a San Bernardino Verbano (VB) - Foglio 33 particella 102.....	180
Bene N° 23 - Terreno ubicato a San Bernardino Verbano (VB) - Foglio 33 particella 106.....	180
Bene N° 24 - Terreno ubicato a San Bernardino Verbano (VB) - Foglio 33 particella 261.....	180
Bene N° 25 - Terreno ubicato a San Bernardino Verbano (VB) - Foglio 33 particella 276.....	180
Bene N° 26 - Terreno ubicato a San Bernardino Verbano (VB) - Foglio 33 particella 439.....	180
Bene N° 27 - Terreno ubicato a San Bernardino Verbano (VB) - Foglio 33 particella 458.....	180
Bene N° 28 - Terreno ubicato a San Bernardino Verbano (VB) - Foglio 33 particella 459.....	181
Bene N° 29 - Terreno ubicato a San Bernardino Verbano (VB) - Foglio 33 particella 461.....	181
Bene N° 30 - Terreno ubicato a San Bernardino Verbano (VB) - Foglio 33 particella 464.....	181
Bene N° 31 - Terreno ubicato a San Bernardino Verbano (VB) - Foglio 33 particella 623.....	181

Bene N° 32 - Terreno ubicato a San Bernardino Verbano (VB) - Foglio 33 particella 627.....	181
Bene N° 33 - Terreno ubicato a San Bernardino Verbano (VB) - Foglio 33 particella 631.....	181
Bene N° 34 - Terreno ubicato a San Bernardino Verbano (VB) - Foglio 33 particella 634.....	181
Bene N° 35 - Terreno ubicato a San Bernardino Verbano (VB) - Foglio 33 particella 635.....	182
Bene N° 36 - Terreno ubicato a San Bernardino Verbano (VB) - Foglio 33 particella 637.....	182
Bene N° 37 - Terreno ubicato a San Bernardino Verbano (VB) - Foglio 33 particella 639.....	182
Bene N° 38 - Terreno ubicato a San Bernardino Verbano (VB) - Foglio 33 particella 641.....	182
Bene N° 39 - Terreno ubicato a San Bernardino Verbano (VB) - Foglio 33 particella 645.....	182
Bene N° 40 - Terreno ubicato a San Bernardino Verbano (VB) - Foglio 33 particella 741.....	182
Bene N° 41 - Terreno ubicato a San Bernardino Verbano (VB) - Foglio 39 particella 190.....	182
Bene N° 42 - Terreno ubicato a San Bernardino Verbano (VB) - Foglio 39 particella 322.....	183
Bene N° 43 - Terreno ubicato a San Bernardino Verbano (VB) - Foglio 39 particella 331.....	183
Bene N° 44 - Terreno ubicato a San Bernardino Verbano (VB) - Foglio 39 particella 358.....	183
Bene N° 45 - Terreno ubicato a San Bernardino Verbano (VB) - Foglio 39 particella 370.....	183
Bene N° 46 - Terreno ubicato a San Bernardino Verbano (VB) - Foglio 39 particella 376.....	183
Bene N° 47 - Terreno ubicato a San Bernardino Verbano (VB) - Foglio 39 particella 404.....	183
Bene N° 48 - Terreno ubicato a San Bernardino Verbano (VB) - Foglio 39 particella 415.....	183
Bene N° 49 - Terreno ubicato a San Bernardino Verbano (VB) - Foglio 39 particella 423.....	184
Bene N° 50 - Terreno ubicato a San Bernardino Verbano (VB) - Foglio 39 particella 424.....	184
Bene N° 51 - Terreno ubicato a San Bernardino Verbano (VB) - Foglio 39 particella 471.....	184
Bene N° 52 - Terreno ubicato a San Bernardino Verbano (VB) - Foglio 41 particella 216.....	184
Bene N° 53 - Terreno ubicato a San Bernardino Verbano (VB) - Foglio 41 particella 232.....	184
Bene N° 54 - Terreno ubicato a San Bernardino Verbano (VB) - Foglio 41 particella 244.....	184
Bene N° 55 - Terreno ubicato a San Bernardino Verbano (VB) - Foglio 41 particella 253.....	184
Bene N° 56 - Terreno ubicato a San Bernardino Verbano (VB) - Foglio 41 particella 255.....	185
Bene N° 57 - Terreno ubicato a San Bernardino Verbano (VB) - Foglio 41 particella 260.....	185
Bene N° 58 - Terreno ubicato a San Bernardino Verbano (VB) - Foglio 41 particella 270.....	185
Bene N° 59 - Terreno ubicato a San Bernardino Verbano (VB) - Foglio 41 particella 293.....	185
Bene N° 60 - Terreno ubicato a San Bernardino Verbano (VB) - Foglio 42 particella 13.....	185
Bene N° 61 - Terreno ubicato a San Bernardino Verbano (VB) - Foglio 42 particella 37.....	185

Bene N° 62 - Terreno ubicato a San Bernardino Verbano (VB) - Foglio 42 particella 59.....	185
Bene N° 63 - Terreno ubicato a San Bernardino Verbano (VB) - Foglio 42 particella 67.....	186
Stima / Formazione lotti.....	187
Lotto 1	187
Lotto 2	191



INCARICO

In data 10/02/2022, il sottoscritto Geom. Suppa Gianluca, con studio in Via Benedetto Croce n. 15 - 28845 - Domodossola (VB), email gianlucasuppa@gmail.com, PEC gianluca.suppa@geopec.it, Tel. 3408223716, veniva nominato Esperto ex art. 568 c.p.c. e in data 11/02/2022 accettava l'incarico e prestava giuramento di rito.

PREMESSA

I beni oggetto di pignoramento sono costituiti dai seguenti immobili:

- **Bene N° 1** - Terreno ubicato a Aurano (VB) - Foglio 20 particella 23
- **Bene N° 2** - Terreno ubicato a Aurano (VB) - Foglio 20 particella 26
- **Bene N° 3** - Terreno ubicato a Aurano (VB) - Foglio 20 particella 52
- **Bene N° 4** - Terreno ubicato a Aurano (VB) - Foglio 20 particella 54
- **Bene N° 5** - Terreno ubicato a Aurano (VB) - Foglio 20 particella 62
- **Bene N° 6** - Terreno ubicato a Aurano (VB) - Foglio 20 particella 68
- **Bene N° 7** - Terreno ubicato a Aurano (VB) - Foglio 20 particella 237
- **Bene N° 8** - Terreno ubicato a Aurano (VB) - Foglio 21 particella 27
- **Bene N° 9** - Terreno ubicato a Aurano (VB) - Foglio 21 particella 311
- **Bene N° 10** - Terreno ubicato a Aurano (VB) - Foglio 29 particella 24
- **Bene N° 11** - Terreno ubicato a Aurano (VB) - Foglio 29 particella 44
- **Bene N° 12** - Terreno ubicato a Aurano (VB) - Foglio 29 particella 66
- **Bene N° 13** - Terreno ubicato a Aurano (VB) - Foglio 29 particella 148
- **Bene N° 14** - Terreno ubicato a Aurano (VB) - Foglio 29 particella 171
- **Bene N° 15** - Terreno ubicato a Aurano (VB) - Foglio 31 particella 185
- **Bene N° 16** - Terreno ubicato a Aurano (VB) - Foglio 31 particella 288
- **Bene N° 17** - Terreno ubicato a Aurano (VB) - Foglio 31 particella 559
- **Bene N° 18** - Deposito ubicato a Aurano (VB) - Foglio 31 particella 613
- **Bene N° 19** - Terreno ubicato a San Bernardino Verbano (VB) - Foglio 29 particella 294
- **Bene N° 20** - Terreno ubicato a San Bernardino Verbano (VB) - Foglio 29 particella 396
- **Bene N° 21** - Terreno ubicato a San Bernardino Verbano (VB) - Foglio 29 particella 509
- **Bene N° 22** - Terreno ubicato a San Bernardino Verbano (VB) - Foglio 33 particella 102
- **Bene N° 23** - Terreno ubicato a San Bernardino Verbano (VB) - Foglio 33 particella 106

- **Bene N° 24** - Terreno ubicato a San Bernardino Verbano (VB) - Foglio 33 particella 261
- **Bene N° 25** - Terreno ubicato a San Bernardino Verbano (VB) - Foglio 33 particella 276
- **Bene N° 26** - Terreno ubicato a San Bernardino Verbano (VB) - Foglio 33 particella 439
- **Bene N° 27** - Terreno ubicato a San Bernardino Verbano (VB) - Foglio 33 particella 458
- **Bene N° 28** - Terreno ubicato a San Bernardino Verbano (VB) - Foglio 33 particella 459
- **Bene N° 29** - Terreno ubicato a San Bernardino Verbano (VB) - Foglio 33 particella 461
- **Bene N° 30** - Terreno ubicato a San Bernardino Verbano (VB) - Foglio 33 particella 464
- **Bene N° 31** - Terreno ubicato a San Bernardino Verbano (VB) - Foglio 33 particella 623
- **Bene N° 32** - Terreno ubicato a San Bernardino Verbano (VB) - Foglio 33 particella 627
- **Bene N° 33** - Terreno ubicato a San Bernardino Verbano (VB) - Foglio 33 particella 631
- **Bene N° 34** - Terreno ubicato a San Bernardino Verbano (VB) - Foglio 33 particella 634
- **Bene N° 35** - Terreno ubicato a San Bernardino Verbano (VB) - Foglio 33 particella 635
- **Bene N° 36** - Terreno ubicato a San Bernardino Verbano (VB) - Foglio 33 particella 637
- **Bene N° 37** - Terreno ubicato a San Bernardino Verbano (VB) - Foglio 33 particella 639
- **Bene N° 38** - Terreno ubicato a San Bernardino Verbano (VB) - Foglio 33 particella 641
- **Bene N° 39** - Terreno ubicato a San Bernardino Verbano (VB) - Foglio 33 particella 645
- **Bene N° 40** - Terreno ubicato a San Bernardino Verbano (VB) - Foglio 33 particella 741
- **Bene N° 41** - Terreno ubicato a San Bernardino Verbano (VB) - Foglio 39 particella 190
- **Bene N° 42** - Terreno ubicato a San Bernardino Verbano (VB) - Foglio 39 particella 322
- **Bene N° 43** - Terreno ubicato a San Bernardino Verbano (VB) - Foglio 39 particella 331
- **Bene N° 44** - Terreno ubicato a San Bernardino Verbano (VB) - Foglio 39 particella 358
- **Bene N° 45** - Terreno ubicato a San Bernardino Verbano (VB) - Foglio 39 particella 370
- **Bene N° 46** - Terreno ubicato a San Bernardino Verbano (VB) - Foglio 39 particella 376
- **Bene N° 47** - Terreno ubicato a San Bernardino Verbano (VB) - Foglio 39 particella 404
- **Bene N° 48** - Terreno ubicato a San Bernardino Verbano (VB) - Foglio 39 particella 415
- **Bene N° 49** - Terreno ubicato a San Bernardino Verbano (VB) - Foglio 39 particella 423
- **Bene N° 50** - Terreno ubicato a San Bernardino Verbano (VB) - Foglio 39 particella 424
- **Bene N° 51** - Terreno ubicato a San Bernardino Verbano (VB) - Foglio 39 particella 471
- **Bene N° 52** - Terreno ubicato a San Bernardino Verbano (VB) - Foglio 41 particella 216

- **Bene N° 53** - Terreno ubicato a San Bernardino Verbano (VB) - Foglio 41 particella 232
- **Bene N° 54** - Terreno ubicato a San Bernardino Verbano (VB) - Foglio 41 particella 244
- **Bene N° 55** - Terreno ubicato a San Bernardino Verbano (VB) - Foglio 41 particella 253
- **Bene N° 56** - Terreno ubicato a San Bernardino Verbano (VB) - Foglio 41 particella 255
- **Bene N° 57** - Terreno ubicato a San Bernardino Verbano (VB) - Foglio 41 particella 260
- **Bene N° 58** - Terreno ubicato a San Bernardino Verbano (VB) - Foglio 41 particella 270
- **Bene N° 59** - Terreno ubicato a San Bernardino Verbano (VB) - Foglio 41 particella 293
- **Bene N° 60** - Terreno ubicato a San Bernardino Verbano (VB) - Foglio 42 particella 13
- **Bene N° 61** - Terreno ubicato a San Bernardino Verbano (VB) - Foglio 42 particella 37
- **Bene N° 62** - Terreno ubicato a San Bernardino Verbano (VB) - Foglio 42 particella 59
- **Bene N° 63** - Terreno ubicato a San Bernardino Verbano (VB) - Foglio 42 particella 67

ASTE
GIUDIZIARIE.it

ASTE
GIUDIZIARIE.it

ASTE
GIUDIZIARIE.it

LOTTO 1

Il lotto è formato dai seguenti beni:

- **Bene N° 1** - Terreno ubicato a Aurano (VB) - Foglio 20 particella 23
- **Bene N° 2** - Terreno ubicato a Aurano (VB) - Foglio 20 particella 26
- **Bene N° 3** - Terreno ubicato a Aurano (VB) - Foglio 20 particella 52
- **Bene N° 4** - Terreno ubicato a Aurano (VB) - Foglio 20 particella 54
- **Bene N° 5** - Terreno ubicato a Aurano (VB) - Foglio 20 particella 62
- **Bene N° 6** - Terreno ubicato a Aurano (VB) - Foglio 20 particella 68
- **Bene N° 7** - Terreno ubicato a Aurano (VB) - Foglio 20 particella 237
- **Bene N° 8** - Terreno ubicato a Aurano (VB) - Foglio 21 particella 27
- **Bene N° 9** - Terreno ubicato a Aurano (VB) - Foglio 21 particella 311
- **Bene N° 10** - Terreno ubicato a Aurano (VB) - Foglio 29 particella 24
- **Bene N° 11** - Terreno ubicato a Aurano (VB) - Foglio 29 particella 44
- **Bene N° 12** - Terreno ubicato a Aurano (VB) - Foglio 29 particella 66
- **Bene N° 13** - Terreno ubicato a Aurano (VB) - Foglio 29 particella 148
- **Bene N° 14** - Terreno ubicato a Aurano (VB) - Foglio 29 particella 171
- **Bene N° 15** - Terreno ubicato a Aurano (VB) - Foglio 31 particella 185
- **Bene N° 16** - Terreno ubicato a Aurano (VB) - Foglio 31 particella 288
- **Bene N° 17** - Terreno ubicato a Aurano (VB) - Foglio 31 particella 559
- **Bene N° 18** - Deposito ubicato a Aurano (VB) - Foglio 31 particella 613

DESCRIZIONE

BENE N° 1 - TERRENO UBICATO A AURANO (VB) - FOGLIO 20 PARTICELLA 23

Bosco in alpeggio

La vendita del bene non è soggetta IVA.

Per il bene in questione non è stato effettuato un accesso forzoso.



BENE N° 2 - TERRENO UBICATO A AURANO (VB) - FOGLIO 20 PARTICELLA 26

Bosco in alpeggio

La vendita del bene non è soggetta IVA

Per il bene in questione non è stato effettuato un accesso forzoso.

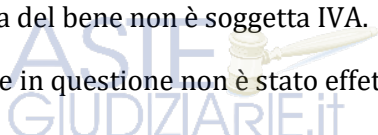


BENE N° 3 - TERRENO UBICATO A AURANO (VB) - FOGLIO 20 PARTICELLA 52

Bosco in alpeggio

La vendita del bene non è soggetta IVA.

Per il bene in questione non è stato effettuato un accesso forzoso.



BENE N° 4 - TERRENO UBICATO A AURANO (VB) - FOGLIO 20 PARTICELLA 54

Bosco in alpeggio

La vendita del bene non è soggetta IVA.

Per il bene in questione non è stato effettuato un accesso forzoso.

BENE N° 5 - TERRENO UBICATO A AURANO (VB) - FOGLIO 20 PARTICELLA 62

Bosco in alpeggio

La vendita del bene non è soggetta IVA.

Per il bene in questione non è stato effettuato un accesso forzoso.



BENE N° 6 - TERRENO UBICATO A AURANO (VB) - FOGLIO 20 PARTICELLA 68

Bosco in alpeggio

La vendita del bene non è soggetta IVA.

Per il bene in questione non è stato effettuato un accesso forzoso.

BENE N° 7 - TERRENO UBICATO A AURANO (VB) - FOGLIO 20 PARTICELLA 237

Bosco in alpeggio

La vendita del bene non è soggetta IVA

Per il bene in questione non è stato effettuato un accesso forzoso.



BENE N° 8 - TERRENO UBICATO A AURANO (VB) - FOGLIO 21 PARTICELLA 27

Bosco in alpeggio

La vendita del bene non è soggetta IVA.

Per il bene in questione non è stato effettuato un accesso forzoso.

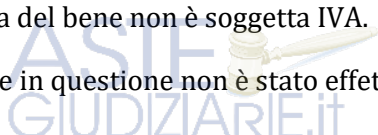


BENE N° 9 - TERRENO UBICATO A AURANO (VB) - FOGLIO 21 PARTICELLA 311

Bosco in alpeggio

La vendita del bene non è soggetta IVA.

Per il bene in questione non è stato effettuato un accesso forzoso.



BENE N° 10 - TERRENO UBICATO A AURANO (VB) - FOGLIO 29 PARTICELLA 24

Bosco in alpeggio

La vendita del bene non è soggetta IVA.

Per il bene in questione non è stato effettuato un accesso forzoso.

BENE N° 11 - TERRENO UBICATO A AURANO (VB) - FOGLIO 29 PARTICELLA 44

Bosco in alpeggio

La vendita del bene non è soggetta IVA.

Per il bene in questione non è stato effettuato un accesso forzoso.



BENE N° 12 - TERRENO UBICATO A AURANO (VB) - FOGLIO 29 PARTICELLA 66

Bosco in alpeggio

La vendita del bene non è soggetta IVA.

Per il bene in questione non è stato effettuato un accesso forzoso.

BENE N° 13 - TERRENO UBICATO A AURANO (VB) - FOGLIO 29 PARTICELLA 148

Bosco in alpeggio

La vendita del bene non è soggetta IVA.

Per il bene in questione non è stato effettuato un accesso forzoso.



BENE N° 14 - TERRENO UBICATO A AURANO (VB) - FOGLIO 29 PARTICELLA 171

Bosco in alpeggio

La vendita del bene non è soggetta IVA.

Per il bene in questione non è stato effettuato un accesso forzoso.

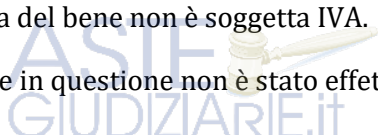


BENE N° 15 - TERRENO UBICATO A AURANO (VB) - FOGLIO 31 PARTICELLA 185

Bosco in alpeggio

La vendita del bene non è soggetta IVA.

Per il bene in questione non è stato effettuato un accesso forzoso.



BENE N° 16 - TERRENO UBICATO A AURANO (VB) - FOGLIO 31 PARTICELLA 288

Bosco in alpeggio

La vendita del bene non è soggetta IVA.

Per il bene in questione non è stato effettuato un accesso forzoso.

BENE N° 17 - TERRENO UBICATO A AURANO (VB) - FOGLIO 31 PARTICELLA 559

Bosco in alpeggio

La vendita del bene non è soggetta IVA.

Per il bene in questione non è stato effettuato un accesso forzoso.



BENE N° 18 - DEPOSITO UBICATO A AURANO (VB) - FOGLIO 31 PARTICELLA 613

Rudere in alpeggio montano

La vendita del bene non è soggetta IVA.

Per il bene in questione non è stato effettuato un accesso forzoso.

COMPLETEZZA DOCUMENTAZIONE EX ART. 567

INTERO LOTTO

Si attesta che la documentazione di cui all'art. 567 c.p.c., comma 2 risulta completa.



TITOLARITÀ

INTERO LOTTO

L'immobile oggetto dell'esecuzione, appartiene ai seguenti esecutati:

- **** Omissis **** (Proprietà 1/1)

L'immobile viene posto in vendita per i seguenti diritti:

- **** Omissis **** (Proprietà 1/1)

Come risulta dalla certificazione notarile redatta dal Notaio Niccolo' Tiecco di Perugia in data 7 febbraio 2022 e dalle ispezioni ipotecarie aggiornate al 7/5/2022 e al 9/5/2022 allegate alla presente.

CONFINI

BENE N° 1 - TERRENO UBICATO A AURANO (VB) - FOGLIO 20 PARTICELLA 23

Catasto Terreni: Rio, particelle 19,24

BENE N° 2 - TERRENO UBICATO A AURANO (VB) - FOGLIO 20 PARTICELLA 26

Catasto Terreni: Rio, particelle 25, 8, 9, 27.

BENE N° 3 - TERRENO UBICATO A AURANO (VB) - FOGLIO 20 PARTICELLA 52

Catasto Terreni: Rio, particelle 51, 27, 53.

BENE N° 4 - TERRENO UBICATO A AURANO (VB) - FOGLIO 20 PARTICELLA 54

Catasto Terreni: particelle 53, 28, 29, 55, 82.

BENE N° 5 - TERRENO UBICATO A AURANO (VB) - FOGLIO 20 PARTICELLA 62

Catasto Terreni: particelle 304, 345.

BENE N° 6 - TERRENO UBICATO A AURANO (VB) - FOGLIO 20 PARTICELLA 68

Catasto Terreni: particelle 332, 87, 67.

BENE N° 7 - TERRENO UBICATO A AURANO (VB) - FOGLIO 20 PARTICELLA 237

Catasto Terreni: altro foglio di mappa, strada, particella 236.



BENE N° 8 - TERRENO UBICATO A AURANO (VB) - FOGLIO 21 PARTICELLA 27

Catasto Terreni: particelle 25, 28, 29, 26.

BENE N° 9 - TERRENO UBICATO A AURANO (VB) - FOGLIO 21 PARTICELLA 311

Catasto Terreni: strada vicinale, particelle 29, 32, 35, 33.

BENE N° 10 - TERRENO UBICATO A AURANO (VB) - FOGLIO 29 PARTICELLA 24

Catasto Terreni: altro foglio di mappa, particelle 25, 16, 15, 183, 32.

BENE N° 11 - TERRENO UBICATO A AURANO (VB) - FOGLIO 29 PARTICELLA 44

Catasto Terreni: particelle 42, 171, 48, 43, 188.

BENE N° 12 - TERRENO UBICATO A AURANO (VB) - FOGLIO 29 PARTICELLA 66

Catasto Terreni: particelle 62, 74.

BENE N° 13 - TERRENO UBICATO A AURANO (VB) - FOGLIO 29 PARTICELLA 148

Catasto Terreni: altro foglio di mappa, particelle 146, 147, 142.

BENE N° 14 - TERRENO UBICATO A AURANO (VB) - FOGLIO 29 PARTICELLA 171

Catasto Terreni: particelle 42, 44, 173, 45.

BENE N° 15 - TERRENO UBICATO A AURANO (VB) - FOGLIO 31 PARTICELLA 185

Catasto Terreni: sentiero, particelle 565, 288, 323, 196.

BENE N° 16 - TERRENO UBICATO A AURANO (VB) - FOGLIO 31 PARTICELLA 288

Catasto Terreni: particelle 185, 287, 323.

BENE N° 17 - TERRENO UBICATO A AURANO (VB) - FOGLIO 31 PARTICELLA 559

Catasto Terreni: altro foglio di mappa, particelle 21, 22, 613.

BENE N° 18 - DEPOSITO UBICATO A AURANO (VB) - FOGLIO 31 PARTICELLA 613

Catasto Terreni: altro foglio di mappa, particelle 559, 22.



CONSISTENZA

BENE N° 1 - TERRENO UBICATO A AURANO (VB) - FOGLIO 20 PARTICELLA 23

Destinazione	Superficie Netta	Superficie Lorda	Coefficiente	Superficie Convenzionale	Altezza	Piano
Terreno	340,00 mq	340,00 mq	1,00	340,00 mq	0,00 m	
Totale superficie convenzionale:				340,00 mq		
Incidenza condominiale:				0,00	%	
Superficie convenzionale complessiva:				340,00 mq		

I beni non sono comodamente divisibili in natura.

Superficie rilevata dalla visura catastale.

BENE N° 2 - TERRENO UBICATO A AURANO (VB) - FOGLIO 20 PARTICELLA 26

Destinazione	Superficie Netta	Superficie Lorda	Coefficiente	Superficie Convenzionale	Altezza	Piano
Terreno	1390,00 mq	1390,00 mq	1,00	1390,00 mq	0,00 m	
Totale superficie convenzionale:				1390,00 mq		
Incidenza condominiale:				0,00	%	
Superficie convenzionale complessiva:				1390,00 mq		

I beni non sono comodamente divisibili in natura.

Superficie rilevata dalla visura catastale.

BENE N° 3 - TERRENO UBICATO A AURANO (VB) - FOGLIO 20 PARTICELLA 52

Destinazione	Superficie Netta	Superficie Lorda	Coefficiente	Superficie Convenzionale	Altezza	Piano
Terreno	550,00 mq	550,00 mq	1,00	550,00 mq	0,00 m	
Totale superficie convenzionale:				550,00 mq		
Incidenza condominiale:				0,00	%	
Superficie convenzionale complessiva:				550,00 mq		

I beni non sono comodamente divisibili in natura.

Superficie rilevata dalla visura catastale.

BENE N° 4 - TERRENO UBICATO A AURANO (VB) - FOGLIO 20 PARTICELLA 54

Destinazione	Superficie Netta	Superficie Lorda	Coefficiente	Superficie Convenzionale	Altezza	Piano
Terreno	700,00 mq	700,00 mq	1,00	700,00 mq	0,00 m	
Totale superficie convenzionale:				700,00 mq		
Incidenza condominiale:				0,00	%	
Superficie convenzionale complessiva:				700,00 mq		

I beni non sono comodamente divisibili in natura.

Superficie rilevata dalla visura catastale.

BENE N° 5 - TERRENO UBICATO A AURANO (VB) - FOGLIO 20 PARTICELLA 62

Destinazione	Superficie Netta	Superficie Lorda	Coefficiente	Superficie Convenzionale	Altezza	Piano
Terreno	23,00 mq	23,00 mq	1,00	23,00 mq	0,00 m	
Totale superficie convenzionale:				23,00 mq		
Incidenza condominiale:				0,00	%	
Superficie convenzionale complessiva:				23,00 mq		

I beni non sono comodamente divisibili in natura.

Superficie rilevata dalla visura catastale.

BENE N° 6 - TERRENO UBICATO A AURANO (VB) - FOGLIO 20 PARTICELLA 68

Destinazione	Superficie Netta	Superficie Lorda	Coefficiente	Superficie Convenzionale	Altezza	Piano
Terreno	33,00 mq	33,00 mq	1,00	33,00 mq	0,00 m	
Totale superficie convenzionale:				33,00 mq		
Incidenza condominiale:				0,00	%	
Superficie convenzionale complessiva:				33,00 mq		

I beni non sono comodamente divisibili in natura.

Superficie rilevata dalla visura catastale.

BENE N° 7 - TERRENO UBICATO A AURANO (VB) - FOGLIO 20 PARTICELLA 237

Destinazione	Superficie Netta	Superficie Lorda	Coefficiente	Superficie Convenzionale	Altezza	Piano
Terreno	180,00 mq	180,00 mq	1,00	180,00 mq	0,00 m	
Totale superficie convenzionale:				180,00 mq		
Incidenza condominiale:				0,00	%	
Superficie convenzionale complessiva:				180,00 mq		

I beni non sono comodamente divisibili in natura.

Superficie rilevata dalla visura catastale.

BENE N° 8 - TERRENO UBICATO A AURANO (VB) - FOGLIO 21 PARTICELLA 27

Destinazione	Superficie Netta	Superficie Lorda	Coefficiente	Superficie Convenzionale	Altezza	Piano
Terreno	340,00 mq	340,00 mq	1,00	340,00 mq	0,00 m	
Totale superficie convenzionale:				340,00 mq		
Incidenza condominiale:				0,00	%	
Superficie convenzionale complessiva:				340,00 mq		

I beni non sono comodamente divisibili in natura.

Superficie rilevata dalla visura catastale.

BENE N° 9 - TERRENO UBICATO A AURANO (VB) - FOGLIO 21 PARTICELLA 311

Destinazione	Superficie Netta	Superficie Lorda	Coefficiente	Superficie Convenzionale	Altezza	Piano
Terreno	760,00 mq	760,00 mq	1,00	760,00 mq	0,00 m	
Totale superficie convenzionale:				760,00 mq		
Incidenza condominiale:				0,00	%	
Superficie convenzionale complessiva:				760,00 mq		

I beni non sono comodamente divisibili in natura.

Superficie rilevata dalla visura catastale.

BENE N° 10 - TERRENO UBICATO A AURANO (VB) - FOGLIO 29 PARTICELLA 24

Destinazione	Superficie Netta	Superficie Lorda	Coefficiente	Superficie Convenzionale	Altezza	Piano
Terreno	2910,00 mq	2910,00 mq	1,00	2910,00 mq	0,00 m	
Totale superficie convenzionale:				2910,00 mq		
Incidenza condominiale:				0,00	%	
Superficie convenzionale complessiva:				2910,00 mq		

I beni non sono comodamente divisibili in natura.

Superficie rilevata dalla visura catastale.

BENE N° 11 - TERRENO UBICATO A AURANO (VB) - FOGLIO 29 PARTICELLA 44

Destinazione	Superficie Netta	Superficie Lorda	Coefficiente	Superficie Convenzionale	Altezza	Piano
Terreno	810,00 mq	810,00 mq	1,00	810,00 mq	0,00 m	
Totale superficie convenzionale:				810,00 mq		
Incidenza condominiale:				0,00	%	
Superficie convenzionale complessiva:				810,00 mq		

I beni non sono comodamente divisibili in natura.

Superficie rilevata dalla visura catastale.

BENE N° 12 - TERRENO UBICATO A AURANO (VB) - FOGLIO 29 PARTICELLA 66

Destinazione	Superficie Netta	Superficie Lorda	Coefficiente	Superficie Convenzionale	Altezza	Piano
Terreno	210,00 mq	210,00 mq	1,00	210,00 mq	0,00 m	
Totale superficie convenzionale:				210,00 mq		
Incidenza condominiale:				0,00	%	
Superficie convenzionale complessiva:				210,00 mq		

I beni non sono comodamente divisibili in natura.

Superficie rilevata dalla visura catastale.

BENE N° 13 - TERRENO UBICATO A AURANO (VB) - FOGLIO 29 PARTICELLA 148

Destinazione	Superficie Netta	Superficie Lorda	Coefficiente	Superficie Convenzionale	Altezza	Piano
Terreno	65,00 mq	65,00 mq	1,00	65,00 mq	0,00 m	
Totale superficie convenzionale:				65,00 mq		
Incidenza condominiale:				0,00	%	
Superficie convenzionale complessiva:				65,00 mq		

I beni non sono comodamente divisibili in natura.

Superficie rilevata dalla visura catastale.

BENE N° 14 - TERRENO UBICATO A AURANO (VB) - FOGLIO 29 PARTICELLA 171

Destinazione	Superficie Netta	Superficie Lorda	Coefficiente	Superficie Convenzionale	Altezza	Piano
Terreno	380,00 mq	380,00 mq	1,00	380,00 mq	0,00 m	
Totale superficie convenzionale:				380,00 mq		
Incidenza condominiale:				0,00	%	
Superficie convenzionale complessiva:				380,00 mq		

I beni non sono comodamente divisibili in natura.

Superficie rilevata dalla visura catastale.

BENE N° 15 - TERRENO UBICATO A AURANO (VB) - FOGLIO 31 PARTICELLA 185

Destinazione	Superficie Netta	Superficie Lorda	Coefficiente	Superficie Convenzionale	Altezza	Piano
Terreno	23,00 mq	23,00 mq	1,00	23,00 mq	0,00 m	
Totale superficie convenzionale:				23,00 mq		
Incidenza condominiale:				0,00	%	
Superficie convenzionale complessiva:				23,00 mq		

I beni non sono comodamente divisibili in natura.

Superficie rilevata dalla visura catastale.

BENE N° 16 - TERRENO UBICATO A AURANO (VB) - FOGLIO 31 PARTICELLA 288

Destinazione	Superficie Netta	Superficie Lorda	Coefficiente	Superficie Convenzionale	Altezza	Piano
Terreno	65,00 mq	65,00 mq	1,00	65,00 mq	0,00 m	
Totale superficie convenzionale:				65,00 mq		
Incidenza condominiale:				0,00	%	
Superficie convenzionale complessiva:				65,00 mq		

I beni non sono comodamente divisibili in natura.

Superficie rilevata dalla visura catastale.

BENE N° 17 - TERRENO UBICATO A AURANO (VB) - FOGLIO 31 PARTICELLA 559

Destinazione	Superficie Netta	Superficie Lorda	Coefficiente	Superficie Convenzionale	Altezza	Piano
Terreno	250,00 mq	250,00 mq	1,00	250,00 mq	0,00 m	
Totale superficie convenzionale:				250,00 mq		
Incidenza condominiale:				0,00	%	
Superficie convenzionale complessiva:				250,00 mq		

I beni non sono comodamente divisibili in natura.

Superficie rilevata dalla visura catastale.

BENE N° 18 - DEPOSITO UBICATO A AURANO (VB) - FOGLIO 31 PARTICELLA 613

Destinazione	Superficie Netta	Superficie Lorda	Coefficiente	Superficie Convenzionale	Altezza	Piano
Terreno	48,00 mq	53,00 mq	1,00	53,00 mq	0,00 m	
Totale superficie convenzionale:				53,00 mq		
Incidenza condominiale:				0,00	%	
Superficie convenzionale complessiva:				53,00 mq		

I beni non sono comodamente divisibili in natura.

Superficie rilevata dalla visura catastale.

DATI CATASTALI

BENE N° 1 - TERRENO UBICATO A AURANO (VB) - FOGLIO 20 PARTICELLA 23

Catasto terreni (CT)										
Dati identificativi				Dati di classamento						
Foglio	Part.	Sub.	Porz.	Zona Cens.	Qualità	Classe	Superficie ha are ca	Reddito dominicale	Reddito agrario	Graffato
20	23				Prato	5	340 mq	0,11 €	0,12 €	

Corrispondenza catastale

Sussiste corrispondenza tra lo stato dei luoghi e la planimetria catastale esistente nonché con quanto presente nell'atto di pignoramento.

Trattasi di area non censita a Catasto Fabbricati.

BENE N° 2 - TERRENO UBICATO A AURANO (VB) - FOGLIO 20 PARTICELLA 26

Catasto terreni (CT)										
Dati identificativi				Dati di classamento						
Foglio	Part.	Sub.	Porz.	Zona Cens.	Qualità	Classe	Superficie ha are ca	Reddito dominicale	Reddito agrario	Graffato
20	26				Prato	5	1390 mq	0,43 €	0,5 €	

Corrispondenza catastale

Sussiste corrispondenza tra lo stato dei luoghi e la planimetria catastale esistente nonché con quanto presente nell'atto di pignoramento.

Trattasi di area non censita a Catasto Fabbricati.

BENE N° 3 - TERRENO UBICATO A AURANO (VB) - FOGLIO 20 PARTICELLA 52

Catasto terreni (CT)										
Dati identificativi				Dati di classamento						
Foglio	Part.	Sub.	Porz.	Zona Cens.	Qualità	Classe	Superficie ha are ca	Reddito dominicale	Reddito agrario	Graffato
20	52				Prato	4	550 mq	0,26 €	0,51 €	

Corrispondenza catastale

Sussiste corrispondenza tra lo stato dei luoghi e la planimetria catastale esistente nonché con quanto presente nell'atto di pignoramento.

Trattasi di area non censita a Catasto Fabbricati.

BENE N° 4 - TERRENO UBICATO A AURANO (VB) - FOGLIO 20 PARTICELLA 54

Catasto terreni (CT)										
Dati identificativi				Dati di classamento						
Foglio	Part.	Sub.	Porz.	Zona Cens.	Qualità	Classe	Superficie ha are ca	Reddito dominicale	Reddito agrario	Graffato
20	54				Prato	4	700 mq	0,33 €	0,65 €	

Corrispondenza catastale

Sussiste corrispondenza tra lo stato dei luoghi e la planimetria catastale esistente nonché con quanto presente nell'atto di pignoramento.

Trattasi di area non censita a Catasto Fabbricati.

BENE N° 5 - TERRENO UBICATO A AURANO (VB) - FOGLIO 20 PARTICELLA 62

Catasto terreni (CT)										
Dati identificativi				Dati di classamento						
Foglio	Part.	Sub.	Porz.	Zona Cens.	Qualità	Classe	Superficie ha are ca	Reddito dominicale	Reddito agrario	Graffato
20	62				Prato	4	23 mq	0,01 €	0,02 €	

Corrispondenza catastale

Sussiste corrispondenza tra lo stato dei luoghi e la planimetria catastale esistente nonché con quanto presente nell'atto di pignoramento.

Trattasi di area non censita a Catasto Fabbricati.

BENE N° 6 - TERRENO UBICATO A AURANO (VB) - FOGLIO 20 PARTICELLA 68

Catasto terreni (CT)										
Dati identificativi				Dati di classamento						
Foglio	Part.	Sub.	Porz.	Zona Cens.	Qualità	Classe	Superficie ha are ca	Reddito dominicale	Reddito agrario	Graffato
20	68				Prato	4	33 mq	0,02 €	0,03 €	

Corrispondenza catastale

Sussiste corrispondenza tra lo stato dei luoghi e la planimetria catastale esistente nonché con quanto presente nell'atto di pignoramento.

Trattasi di area non censita a Catasto Fabbricati.

BENE N° 7 - TERRENO UBICATO A AURANO (VB) - FOGLIO 20 PARTICELLA 237

Catasto terreni (CT)										
Dati identificativi				Dati di classamento						
Foglio	Part.	Sub.	Porz.	Zona Cens.	Qualità	Classe	Superficie ha are ca	Reddito dominicale	Reddito agrario	Graffato
20	237				Prato	5	180 mq	0,06 €	0,07 €	

Corrispondenza catastale

Sussiste corrispondenza tra lo stato dei luoghi e la planimetria catastale esistente nonché con quanto presente nell'atto di pignoramento.

Trattasi di area non censita a Catasto Fabbricati.

BENE N° 8 - TERRENO UBICATO A AURANO (VB) - FOGLIO 21 PARTICELLA 27

Catasto terreni (CT)										
Dati identificativi				Dati di classamento						
Foglio	Part.	Sub.	Porz.	Zona Cens.	Qualità	Classe	Superficie ha are ca	Reddito dominicale	Reddito agrario	Graffato
21	27				Prato	5	340 mq	0,11 €	0,12 €	

Corrispondenza catastale

Sussiste corrispondenza tra lo stato dei luoghi e la planimetria catastale esistente nonché con quanto presente nell'atto di pignoramento.

Trattasi di area non censita a Catasto Fabbricati.

BENE N° 9 - TERRENO UBICATO A AURANO (VB) - FOGLIO 21 PARTICELLA 311

Catasto terreni (CT)										
Dati identificativi				Dati di classamento						
Foglio	Part.	Sub.	Porz.	Zona Cens.	Qualità	Classe	Superficie ha are ca	Reddito dominicale	Reddito agrario	Graffato
21	31				Prato	4	760 mq	0,35 €	0,71 €	

Corrispondenza catastale

Sussiste corrispondenza tra lo stato dei luoghi e la planimetria catastale esistente nonché con quanto presente nell'atto di pignoramento.

Trattasi di area non censita a Catasto Fabbricati.

BENE N° 10 - TERRENO UBICATO A AURANO (VB) - FOGLIO 29 PARTICELLA 24

Catasto terreni (CT)										
Dati identificativi				Dati di classamento						
Foglio	Part.	Sub.	Porz.	Zona Cens.	Qualità	Classe	Superficie ha are ca	Reddito dominicale	Reddito agrario	Graffato
29	24				Bosco ceduo	2	2910 mq	1,05 €	0,45 €	

Corrispondenza catastale

Sussiste corrispondenza tra lo stato dei luoghi e la planimetria catastale esistente nonché con quanto presente nell'atto di pignoramento.

Trattasi di area non censita a Catasto Fabbricati.

BENE N° 11 - TERRENO UBICATO A AURANO (VB) - FOGLIO 29 PARTICELLA 44

Catasto terreni (CT)										
Dati identificativi				Dati di classamento						
Foglio	Part.	Sub.	Porz.	Zona Cens.	Qualità	Classe	Superficie ha are ca	Reddito dominicale	Reddito agrario	Graffato
29	44				Bosco ceduo	2	810 mq	0,29 €	0,13 €	

Corrispondenza catastale

Sussiste corrispondenza tra lo stato dei luoghi e la planimetria catastale esistente nonché con quanto presente nell'atto di pignoramento.

Trattasi di area non censita a Catasto Fabbricati.

BENE N° 12 - TERRENO UBICATO A AURANO (VB) - FOGLIO 29 PARTICELLA 66

Catasto terreni (CT)										
Dati identificativi				Dati di classamento						
Foglio	Part.	Sub.	Porz.	Zona Cens.	Qualità	Classe	Superficie ha are ca	Reddito dominicale	Reddito agrario	Graffato
29	66				Prato	3	210 mq	0,22 €	0,43 €	

Corrispondenza catastale

Sussiste corrispondenza tra lo stato dei luoghi e la planimetria catastale esistente nonché con quanto presente nell'atto di pignoramento.

Trattasi di area non censita a Catasto Fabbricati.

BENE N° 13 - TERRENO UBICATO A AURANO (VB) - FOGLIO 29 PARTICELLA 148

Catasto terreni (CT)										
Dati identificativi				Dati di classamento						
Foglio	Part.	Sub.	Porz.	Zona Cens.	Qualità	Classe	Superficie ha are ca	Reddito dominicale	Reddito agrario	Graffato
29	148				Prato	2	65 mq	0,12 €	0,17 €	

Corrispondenza catastale

Sussiste corrispondenza tra lo stato dei luoghi e la planimetria catastale esistente nonché con quanto presente nell'atto di pignoramento.

Trattasi di area non censita a Catasto Fabbricati.

BENE N° 14 - TERRENO UBICATO A AURANO (VB) - FOGLIO 29 PARTICELLA 171

Catasto terreni (CT)										
Dati identificativi				Dati di classamento						
Foglio	Part.	Sub.	Porz.	Zona Cens.	Qualità	Classe	Superficie ha are ca	Reddito dominicale	Reddito agrario	Graffato
29	171				Prato arborato	4	380 mq	0,18 €	0,39 €	

Corrispondenza catastale

Sussiste corrispondenza tra lo stato dei luoghi e la planimetria catastale esistente nonché con quanto presente nell'atto di pignoramento.

Trattasi di area non censita a Catasto Fabbricati.

BENE N° 15 - TERRENO UBICATO A AURANO (VB) - FOGLIO 31 PARTICELLA 185

Catasto terreni (CT)										
Dati identificativi				Dati di classamento						
Foglio	Part.	Sub.	Porz.	Zona Cens.	Qualità	Classe	Superficie ha are ca	Reddito dominicale	Reddito agrario	Graffato
31	185				Prato	2	23 mq	0,04 €	0,06 €	

Corrispondenza catastale

Sussiste corrispondenza tra lo stato dei luoghi e la planimetria catastale esistente nonché con quanto presente nell'atto di pignoramento.

Trattasi di area non censita a Catasto Fabbricati.

BENE N° 16 - TERRENO UBICATO A AURANO (VB) - FOGLIO 31 PARTICELLA 288

Catasto terreni (CT)										
Dati identificativi				Dati di classamento						
Foglio	Part.	Sub.	Porz.	Zona Cens.	Qualità	Classe	Superficie ha are ca	Reddito dominicale	Reddito agrario	Graffato
31	288				Prato arborato	3	65 mq	0,07 €	0,15 €	

Corrispondenza catastale

Sussiste corrispondenza tra lo stato dei luoghi e la planimetria catastale esistente nonché con quanto presente nell'atto di pignoramento.

Trattasi di area non censita a Catasto Fabbricati.

BENE N° 17 - TERRENO UBICATO A AURANO (VB) - FOGLIO 31 PARTICELLA 559

Catasto terreni (CT)										
Dati identificativi				Dati di classamento						
Foglio	Part.	Sub.	Porz.	Zona Cens.	Qualità	Classe	Superficie ha are ca	Reddito dominicale	Reddito agrario	Graffato
31	559				Prato	3	250 mq	0,26 €	0,52 €	

Corrispondenza catastale

Sussiste corrispondenza tra lo stato dei luoghi e la planimetria catastale esistente nonché con quanto presente nell'atto di pignoramento.

Trattasi di area non censita a Catasto Fabbricati.

BENE N° 18 - DEPOSITO UBICATO A AURANO (VB) - FOGLIO 31 PARTICELLA 613

Catasto fabbricati (CF)											
Dati identificativi				Dati di classamento							
Sezione	Foglio	Part.	Sub.	Zona Cens.	Categoria	Classe	Consistenza	Superficie catastale	Rendita	Piano	Graffato
	31	613			F2						

Catasto terreni (CT)										
Dati identificativi				Dati di classamento						
Foglio	Part.	Sub.	Porz.	Zona Cens.	Qualità	Classe	Superficie ha are ca	Reddito dominicale	Reddito agrario	Graffato
31	613				Ente urbano		100 mq			

Corrispondenza catastale

Trattasi di area non censita a Catasto Fabbricati.

Non si è potuta verificare la consistenza catastale dell'immobile in quanto non è risultato raggiungibile nè con automobile nè a piedi.



SERVITÙ, CENSO, LIVELLO, USI CIVICI

INTERO LOTTO

Gli immobili costituenti il presente lotto non risultano gravati da usi civici. Il tutto come meglio specificato nel certificato di destinazione urbanistica rilasciato in data 25 febbraio 2022 a firma del Responsabile del Servizio del Comune di Aurano.



STATO DI OCCUPAZIONE

INTERO LOTTO

Gli immobili costituenti il presente lotto risultano utilizzati dall'esecutato.

PROVENIENZE VENTENNALI

INTERO LOTTO

Periodo	Proprietà	Atti			
Dal 12/12/1992 al 07/12/2004	**** Omissis ****	atto notarile			
		Rogante	Data	Repertorio N°	Raccolta N°
		Notaio Raffaele Lanteri	12/12/1992	237.996	35.086
		Trascrizione			
		Presso	Data	Reg. gen.	Reg. part.
		Verbania	23/12/1992	11.758	9.309
Dal 07/12/2004 al 13/05/2022	**** Omissis ****	atto notarile			
		Rogante	Data	Repertorio N°	Raccolta N°
		Notaio Gaetano Petrelli	07/12/2004	12.691	
		Trascrizione			
		Presso	Data	Reg. gen.	Reg. part.
		Verbania	10/12/2004	16.484	12.069



Per quanto riguarda l'immobile oggetto di pignoramento:

- Sussiste continuità nelle trascrizioni per il ventennio precedente alla data di trascrizione del pignoramento;
- La situazione della proprietà antecedente il ventennio della trascrizione del pignoramento risulta variata;
- La situazione della proprietà risulta attualmente invariata.

Come risulta dalla certificazione notarile redatta dal Notaio Niccolò Tiecco di Perugia in data 7 febbraio 2022 e dalle ispezioni ipotecarie aggiornate al 7/5/2022 e al 9/5/2022 allegate alla presente.

FORMALITÀ PREGIUDIZIEVOLI

BENE N° 1 - TERRENO UBICATO A AURANO (VB) - FOGLIO 20 PARTICELLA 23

Dalle visure ipotecarie effettuate presso l'Agenzia delle entrate di Verbania aggiornate al 07/05/2022, sono risultate le seguenti formalità pregiudizievoli:

Iscrizioni

- **ipoteca giudiziale** derivante da decreto ingiuntivo
Iscritto a Verbania il 06/10/2010
Reg. gen. 11.017 - Reg. part. 2.023
Importo: € 101.874,15
A favore di **** Omissis ****
Contro **** Omissis ****
Formalità a carico della procedura
- **ipoteca giudiziale** derivante da decreto ingiuntivo
Iscritto a Verbania il 03/02/2017
Reg. gen. 1.190 - Reg. part. 135
Quota: 1/1
Importo: € 8.936,19
A favore di **** Omissis ****
Contro **** Omissis ****
Formalità a carico della procedura

Trascrizioni

- **pignoramento**
Trascritto a Verbania il 14/12/2021
Reg. gen. 15.359 - Reg. part. 12.189
Quota: 1/1
A favore di **** Omissis ****
Contro **** Omissis ****
Formalità a carico della procedura

Oneri di cancellazione

Dalle informative ricevute presso l'Agenzia delle Entrate-Territorio Servizio di Pubblicità Immobiliare si è appurato che l'onere di cancellazione a carico della procedura, consiste nella redazione di annotamento all'iscrizione ed alla trascrizione. Per tali adempimenti occorrerà corrispondere: circa 50,00 €/cadauno per l'annotazione all'iscrizione e circa 300,00 € per l'annotazione alla trascrizione del pignoramento. Inoltre si stimano in circa 300,00 € le spese tecniche per la redazione di tali adempimenti. Come risulta dal certificato ipotecario speciale con protocollo n. VB 52022 del 10/12/2021 e dalle ispezioni ipotecarie aggiornate al 19 aprile 2022.

BENE N° 2 - TERRENO UBICATO A AURANO (VB) - FOGLIO 20 PARTICELLA 26

Dalle visure ipotecarie effettuate presso l'Agenzia delle entrate di Verbania aggiornate al 07/05/2022, sono risultate le seguenti formalità pregiudizievoli:

Iscrizioni

- **ipoteca giudiziale** derivante da decreto ingiuntivo
Iscritto a Verbania il 06/10/2010
Reg. gen. 11.017 - Reg. part. 2.023
Importo: € 101.874,15
A favore di **** Omissis ****
Contro **** Omissis ****
- **ipoteca giudiziale** derivante da decreto ingiuntivo
Iscritto a Verbania il 03/02/2017
Reg. gen. 1.190 - Reg. part. 135
Quota: 1/1
Importo: € 8.936,19
A favore di **** Omissis ****
Contro **** Omissis ****

Trascrizioni

- **pignoramento**
Trascritto a Verbania il 14/12/2021
Reg. gen. 15.359 - Reg. part. 12.189
Quota: 1/1
A favore di **** Omissis ****
Contro **** Omissis ****

Oneri di cancellazione

Dalle informative ricevute presso l'Agenzia delle Entrate-Territorio Servizio di Pubblicità Immobiliare si è appurato che l'onere di cancellazione a carico della procedura, consiste nella redazione di annotamento all'iscrizione ed alla trascrizione. Per tali adempimenti occorrerà corrispondere: circa 50,00 €/cadauno per l'annotazione all'iscrizione e circa 300,00 € per l'annotazione alla trascrizione del pignoramento. Inoltre si stimano in circa 300,00 € le spese tecniche per la redazione di tali adempimenti. Come risulta dal certificato ipotecario speciale con protocollo n. VB 52022 del 10/12/2021 e dalle ispezioni ipotecarie aggiornate al 19 aprile 2022.

BENE N° 3 - TERRENO UBICATO A AURANO (VB) - FOGLIO 20 PARTICELLA 52

Dalle visure ipotecarie effettuate presso l'Agenzia delle entrate di Verbania aggiornate al 07/05/2022, sono risultate le seguenti formalità pregiudizievoli:

Iscrizioni

- **ipoteca giudiziale** derivante da decreto ingiuntivo
Iscritto a Verbania il 06/10/2010
Reg. gen. 11.017 - Reg. part. 2.023
Importo: € 101.874,15
A favore di **** Omissis ****
Contro **** Omissis ****
- **ipoteca giudiziale** derivante da decreto ingiuntivo
Iscritto a Verbania il 03/02/2017
Reg. gen. 1.190 - Reg. part. 135
Quota: 1/1
Importo: € 8.936,19
A favore di **** Omissis ****
Contro **** Omissis ****

Trascrizioni

- **pignoramento**
Trascritto a Verbania il 14/12/2021
Reg. gen. 15.359 - Reg. part. 12.189
Quota: 1/1
A favore di **** Omissis ****
Contro **** Omissis ****

Oneri di cancellazione

Dalle informative ricevute presso l'Agenzia delle Entrate-Territorio Servizio di Pubblicità Immobiliare si è appurato che l'onere di cancellazione a carico della procedura, consiste nella redazione di annotamento all'iscrizione ed alla trascrizione. Per tali adempimenti occorrerà corrispondere: circa 50,00 €/cadauno per l'annotazione all'iscrizione e circa 300,00 € per l'annotazione alla trascrizione del pignoramento. Inoltre si stimano in circa 300,00 € le spese tecniche per la redazione di tali adempimenti.

Come risulta dal certificato ipotecario speciale con protocollo n. VB 52022 del 10/12/2021 e dalle ispezioni ipotecarie aggiornate al 19 aprile 2022.

BENE N° 4 - TERRENO UBICATO A AURANO (VB) - FOGLIO 20 PARTICELLA 54

Dalle visure ipotecarie effettuate presso l'Agenzia delle entrate di Verbania aggiornate al 07/05/2022, sono risultate le seguenti formalità pregiudizievoli:

Iscrizioni

- **ipoteca giudiziale** derivante da decreto ingiuntivo
Iscritto a Verbania il 06/10/2010
Reg. gen. 11.017 - Reg. part. 2.023
Importo: € 101.874,15
A favore di **** Omissis ****
Contro **** Omissis ****

- **ipoteca giudiziale** derivante da decreto ingiuntivo
Iscritto a Verbania il 03/02/2017
Reg. gen. 1.190 - Reg. part. 135
Quota: 1/1
Importo: € 8.936,19
A favore di **** Omissis ****
Contro **** Omissis ****



Trascrizioni

- **pignoramento**
Trascritto a Verbania il 14/12/2021
Reg. gen. 15.359 - Reg. part. 12.189
Quota: 1/1
A favore di **** Omissis ****
Contro **** Omissis ****

Oneri di cancellazione

Dalle informative ricevute presso l'Agenzia delle Entrate-Territorio Servizio di Pubblicità Immobiliare si è appurato che l'onere di cancellazione a carico della procedura, consiste nella redazione di annotamento all'iscrizione ed alla trascrizione. Per tali adempimenti occorrerà corrispondere: circa 50,00 €/cadauno per l'annotazione all'iscrizione e circa 300,00 € per l'annotazione alla trascrizione del pignoramento. Inoltre si stimano in circa 300,00 € le spese tecniche per la redazione di tali adempimenti.

Come risulta dal certificato ipotecario speciale con protocollo n. VB 52022 del 10/12/2021 e dalle ispezioni ipotecarie aggiornate al 19 aprile 2022.

BENE N° 5 - TERRENO UBICATO A AURANO (VB) - FOGLIO 20 PARTICELLA 62

Dalle visure ipotecarie effettuate presso l'Agenzia delle entrate di Verbania aggiornate al 07/05/2022, sono risultate le seguenti formalità pregiudizievoli:

Iscrizioni

- **ipoteca giudiziale** derivante da decreto ingiuntivo
Iscritto a Verbania il 06/10/2010
Reg. gen. 11.017 - Reg. part. 2.023
Importo: € 101.874,15
A favore di **** Omissis ****
Contro **** Omissis ****
- **ipoteca giudiziale** derivante da decreto ingiuntivo
Iscritto a Verbania il 03/02/2017
Reg. gen. 1.190 - Reg. part. 135
Quota: 1/1
Importo: € 8.936,19
A favore di **** Omissis ****
Contro **** Omissis ****



Trascrizioni

- **pignoramento**
Trascritto a Verbania il 14/12/2021
Reg. gen. 15.359 - Reg. part. 12.189
Quota: 1/1
A favore di **** Omissis ****
Contro **** Omissis ****



Oneri di cancellazione

Dalle informative ricevute presso l'Agenzia delle Entrate-Territorio Servizio di Pubblicità Immobiliare si è appurato che l'onere di cancellazione a carico della procedura, consiste nella redazione di annotamento all'iscrizione ed alla trascrizione. Per tali adempimenti occorrerà corrispondere: circa 50,00 €/cadauno per l'annotazione all'iscrizione e circa 300,00 € per l'annotazione alla trascrizione del pignoramento. Inoltre si stimano in circa 300,00 € le spese tecniche per la redazione di tali adempimenti.

Come risulta dal certificato ipotecario speciale con protocollo n. VB 52022 del 10/12/2021 e dalle ispezioni ipotecarie aggiornate al 19 aprile 2022.

BENE N° 6 - TERRENO UBICATO A AURANO (VB) - FOGLIO 20 PARTICELLA 68

Dalle visure ipotecarie effettuate presso l'Agenzia delle entrate di Verbania aggiornate al 07/05/2022, sono risultate le seguenti formalità pregiudizievoli:

Iscrizioni

- **ipoteca giudiziale** derivante da decreto ingiuntivo
Iscritto a Verbania il 06/10/2010
Reg. gen. 11.017 - Reg. part. 2.023
Importo: € 101.874,15
A favore di **** Omissis ****
Contro **** Omissis ****
- **ipoteca giudiziale** derivante da decreto ingiuntivo
Iscritto a Verbania il 03/02/2017
Reg. gen. 1.190 - Reg. part. 135
Quota: 1/1
Importo: € 8.936,19
A favore di **** Omissis ****
Contro **** Omissis ****



Trascrizioni

- **pignoramento**
Trascritto a Verbania il 14/12/2021
Reg. gen. 15.359 - Reg. part. 12.189
Quota: 1/1
A favore di **** Omissis ****
Contro **** Omissis ****



Oneri di cancellazione

Dalle informative ricevute presso l'Agenzia delle Entrate-Territorio Servizio di Pubblicità Immobiliare si è appurato che l'onere di cancellazione a carico della procedura, consiste nella redazione di annotamento all'iscrizione ed alla trascrizione. Per tali adempimenti occorrerà corrispondere: circa 50,00 €/cadauno per l'annotazione all'iscrizione e circa 300,00 € per l'annotazione alla trascrizione del pignoramento. Inoltre si stimano in circa 300,00 € le spese tecniche per la redazione di tali adempimenti. Come risulta dal certificato ipotecario speciale con protocollo n. VB 52022 del 10/12/2021 e dalle ispezioni ipotecarie aggiornate al 19 aprile 2022.

BENE N° 7 - TERRENO UBICATO A AURANO (VB) - FOGLIO 20 PARTICELLA 237

Dalle visure ipotecarie effettuate presso l'Agenzia delle entrate di Verbania aggiornate al 07/05/2022, sono risultate le seguenti formalità pregiudizievoli:

Iscrizioni

- **ipoteca giudiziale** derivante da decreto ingiuntivo
Iscritto a Verbania il 06/10/2010
Reg. gen. 11.017 - Reg. part. 2.023
Importo: € 101.874,15
A favore di **** Omissis ****
Contro **** Omissis ****
- **ipoteca giudiziale** derivante da decreto ingiuntivo
Iscritto a Verbania il 03/02/2017
Reg. gen. 1.190 - Reg. part. 135
Quota: 1/1
Importo: € 8.936,19
A favore di **** Omissis ****
Contro **** Omissis ****



Trascrizioni

- **pignoramento**
Trascritto a Verbania il 14/12/2021
Reg. gen. 15.359 - Reg. part. 12.189
Quota: 1/1
A favore di **** Omissis ****
Contro **** Omissis ****

Oneri di cancellazione

Dalle informative ricevute presso l'Agenzia delle Entrate-Territorio Servizio di Pubblicità Immobiliare si è appurato che l'onere di cancellazione a carico della procedura, consiste nella redazione di annotamento all'iscrizione ed alla trascrizione. Per tali adempimenti occorrerà corrispondere: circa 50,00 €/cadauno per l'annotazione all'iscrizione e circa 300,00 € per l'annotazione alla trascrizione del pignoramento. Inoltre si stimano in circa 300,00 € le spese tecniche per la redazione di tali adempimenti. Come risulta dal certificato ipotecario speciale con protocollo n. VB 52022 del 10/12/2021 e dalle ispezioni ipotecarie aggiornate al 19 aprile 2022.



BENE N° 8 - TERRENO UBICATO A AURANO (VB) - FOGLIO 21 PARTICELLA 27

Dalle visure ipotecarie effettuate presso l'Agenzia delle entrate di Verbania aggiornate al 07/05/2022, sono risultate le seguenti formalità pregiudizievoli:



Iscrizioni

- **ipoteca giudiziale** derivante da decreto ingiuntivo
Iscritto a Verbania il 06/10/2010
Reg. gen. 11.017 - Reg. part. 2.023
Importo: € 101.874,15
A favore di **** Omissis ****
Contro **** Omissis ****
- **ipoteca giudiziale** derivante da decreto ingiuntivo
Iscritto a Verbania il 03/02/2017
Reg. gen. 1.190 - Reg. part. 135
Quota: 1/1
Importo: € 8.936,19
A favore di **** Omissis ****
Contro **** Omissis ****

Trascrizioni

- **pignoramento**
Trascritto a Verbania il 14/12/2021
Reg. gen. 15.359 - Reg. part. 12.189
Quota: 1/1
A favore di **** Omissis ****
Contro **** Omissis ****

Oneri di cancellazione

Dalle informative ricevute presso l'Agenzia delle Entrate-Territorio Servizio di Pubblicità Immobiliare si è appurato che l'onere di cancellazione a carico della procedura, consiste nella redazione di annotamento all'iscrizione ed alla trascrizione. Per tali adempimenti occorrerà corrispondere: circa 50,00 €/cadauno per l'annotazione all'iscrizione e circa 300,00 € per l'annotazione alla trascrizione del pignoramento. Inoltre si stimano in circa 300,00 € le spese tecniche per la redazione di tali adempimenti.

Come risulta dal certificato ipotecario speciale con protocollo n. VB 52022 del 10/12/2021 e dalle ispezioni ipotecarie aggiornate al 19 aprile 2022.

BENE N° 9 - TERRENO UBICATO A AURANO (VB) - FOGLIO 21 PARTICELLA 311

Dalle visure ipotecarie effettuate presso l'Agenzia delle entrate di Verbania aggiornate al 07/05/2022, sono risultate le seguenti formalità pregiudizievoli:



Iscrizioni

- **ipoteca giudiziale** derivante da decreto ingiuntivo
Iscritto a Verbania il 06/10/2010
Reg. gen. 11.017 - Reg. part. 2.023
Importo: € 101.874,15
A favore di **** Omissis ****
Contro **** Omissis ****

- **ipoteca giudiziale** derivante da decreto ingiuntivo
Iscritto a Verbania il 03/02/2017
Reg. gen. 1.190 - Reg. part. 135
Quota: 1/1
Importo: € 8.936,19
A favore di **** Omissis ****
Contro **** Omissis ****



Trascrizione

- **pignoramento**
Trascritto a Verbania il 14/12/2021
Reg. gen. 15.359 - Reg. part. 12.189
Quota: 1/1
A favore di **** Omissis ****
Contro **** Omissis ****

Oneri di cancellazione

Dalle informative ricevute presso l'Agenzia delle Entrate-Territorio Servizio di Pubblicità Immobiliare si è appurato che l'onere di cancellazione a carico della procedura, consiste nella redazione di annotamento all'iscrizione ed alla trascrizione. Per tali adempimenti occorrerà corrispondere: circa 50,00 €/cadauno per l'annotazione all'iscrizione e circa 300,00 € per l'annotazione alla trascrizione del pignoramento. Inoltre si stimano in circa 300,00 € le spese tecniche per la redazione di tali adempimenti.

Come risulta dal certificato ipotecario speciale con protocollo n. VB 52022 del 10/12/2021 e dalle ispezioni ipotecarie aggiornate al 19 aprile 2022.

BENE N° 10 - TERRENO UBICATO A AURANO (VB) - FOGLIO 29 PARTICELLA 24

Dalle visure ipotecarie effettuate presso l'Agenzia delle entrate di Verbania aggiornate al 07/05/2022, sono risultate le seguenti formalità pregiudizievoli:

Iscrizioni

- **ipoteca giudiziale** derivante da decreto ingiuntivo
Iscritto a Verbania il 06/10/2010
Reg. gen. 11.017 - Reg. part. 2.023
Importo: € 101.874,15
A favore di **** Omissis ****
Contro **** Omissis ****
- **ipoteca giudiziale** derivante da decreto ingiuntivo
Iscritto a Verbania il 03/02/2017
Reg. gen. 1.190 - Reg. part. 135
Quota: 1/1
Importo: € 8.936,19
A favore di **** Omissis ****
Contro **** Omissis ****



Trascrizioni

- **pignoramento**
Trascritto a Verbania il 14/12/2021
Reg. gen. 15.359 - Reg. part. 12.189
Quota: 1/1
A favore di **** Omissis ****
Contro **** Omissis ****



Oneri di cancellazione

Dalle informative ricevute presso l'Agenzia delle Entrate-Territorio Servizio di Pubblicità Immobiliare si è appurato che l'onere di cancellazione a carico della procedura, consiste nella redazione di annotamento all'iscrizione ed alla trascrizione. Per tali adempimenti occorrerà corrispondere: circa 50,00 €/cadauno per l'annotazione all'iscrizione e circa 300,00 € per l'annotazione alla trascrizione del pignoramento. Inoltre si stimano in circa 300,00 € le spese tecniche per la redazione di tali adempimenti. Come risulta dal certificato ipotecario speciale con protocollo n. VB 52022 del 10/12/2021 e dalle ispezioni ipotecarie aggiornate al 19 aprile 2022.

BENE N° 11 - TERRENO UBICATO A AURANO (VB) - FOGLIO 29 PARTICELLA 44

Dalle visure ipotecarie effettuate presso l'Agenzia delle entrate di Verbania aggiornate al 07/05/2022, sono risultate le seguenti formalità pregiudizievoli:

Iscrizioni

- **ipoteca giudiziale** derivante da decreto ingiuntivo
Iscritto a Verbania il 06/10/2010
Reg. gen. 11.017 - Reg. part. 2.023
Importo: € 101.874,15
A favore di **** Omissis ****
Contro **** Omissis ****
- **ipoteca giudiziale** derivante da decreto ingiuntivo
Iscritto a Verbania il 03/02/2017
Reg. gen. 1.190 - Reg. part. 135
Quota: 1/1
Importo: € 8.936,19
A favore di **** Omissis ****
Contro **** Omissis ****



Trascrizioni

- **pignoramento**
Trascritto a Verbania il 14/12/2021
Reg. gen. 15.359 - Reg. part. 12.189
Quota: 1/1
A favore di **** Omissis ****
Contro **** Omissis ****



Oneri di cancellazione

Dalle informative ricevute presso l'Agenzia delle Entrate-Territorio Servizio di Pubblicità Immobiliare si è appurato che l'onere di cancellazione a carico della procedura, consiste nella redazione di annotamento all'iscrizione ed alla trascrizione. Per tali adempimenti occorrerà corrispondere: circa 50,00 €/cadauno per l'annotazione all'iscrizione e circa 300,00 € per l'annotazione alla trascrizione del pignoramento. Inoltre si stimano in circa 300,00 € le spese tecniche per la redazione di tali adempimenti.

Come risulta dal certificato ipotecario speciale con protocollo n. VB 52022 del 10/12/2021 e dalle ispezioni ipotecarie aggiornate al 19 aprile 2022.

BENE N° 12 - TERRENO UBICATO A AURANO (VB) - FOGLIO 29 PARTICELLA 66

Dalle visure ipotecarie effettuate presso l'Agenzia delle entrate di Verbania aggiornate al 07/05/2022, sono risultate le seguenti formalità pregiudizievoli:

Iscrizioni

- **ipoteca giudiziale** derivante da decreto ingiuntivo
Iscritto a Verbania il 06/10/2010
Reg. gen. 11.017 - Reg. part. 2.023
Importo: € 101.874,15
A favore di **** Omissis ****
Contro **** Omissis ****
- **ipoteca giudiziale** derivante da decreto ingiuntivo
Iscritto a Verbania il 03/02/2017
Reg. gen. 1.190 - Reg. part. 135
Quota: 1/1
Importo: € 8.936,19
A favore di **** Omissis ****
Contro **** Omissis ****



Trascrizioni

- **pignoramento**
Trascritto a Verbania il 14/12/2021
Reg. gen. 15.359 - Reg. part. 12.189
Quota: 1/1
A favore di **** Omissis ****
Contro **** Omissis ****

Oneri di cancellazione

Dalle informative ricevute presso l'Agenzia delle Entrate-Territorio Servizio di Pubblicità Immobiliare si è appurato che l'onere di cancellazione a carico della procedura, consiste nella redazione di annotamento all'iscrizione ed alla trascrizione. Per tali adempimenti occorrerà corrispondere: circa 50,00 €/cadauno per l'annotazione all'iscrizione e circa 300,00 € per l'annotazione alla trascrizione del pignoramento. Inoltre si stimano in circa 300,00 € le spese tecniche per la redazione di tali adempimenti.

Come risulta dal certificato ipotecario speciale con protocollo n. VB 52022 del 10/12/2021 e dalle ispezioni ipotecarie aggiornate al 19 aprile 2022.



BENE N° 13 - TERRENO UBICATO A AURANO (VB) - FOGLIO 29 PARTICELLA 148

Dalle visure ipotecarie effettuate presso l'Agenzia delle entrate di Verbania aggiornate al 07/05/2022, sono risultate le seguenti formalità pregiudizievoli:

Iscrizioni

- **ipoteca giudiziale** derivante da decreto ingiuntivo
Iscritto a Verbania il 06/10/2010
Reg. gen. 11.017 - Reg. part. 2.023
Importo: € 101.874,15
A favore di **** Omissis ****
Contro **** Omissis ****
- **ipoteca giudiziale** derivante da decreto ingiuntivo
Iscritto a Verbania il 03/02/2017
Reg. gen. 1.190 - Reg. part. 135
Quota: 1/1
Importo: € 8.936,19
A favore di **** Omissis ****
Contro **** Omissis ****

Trascrizioni

- **pignoramento**
Trascritto a Verbania il 14/12/2021
Reg. gen. 15.359 - Reg. part. 12.189
Quota: 1/1
A favore di **** Omissis ****
Contro **** Omissis ****

Oneri di cancellazione

Dalle informative ricevute presso l'Agenzia delle Entrate-Territorio Servizio di Pubblicità Immobiliare si è appurato che l'onere di cancellazione a carico della procedura, consiste nella redazione di annotamento all'iscrizione ed alla trascrizione. Per tali adempimenti occorrerà corrispondere: circa 50,00 €/cadauno per l'annotazione all'iscrizione e circa 300,00 € per l'annotazione alla trascrizione del pignoramento. Inoltre si stimano in circa 300,00 € le spese tecniche per la redazione di tali adempimenti.

Come risulta dal certificato ipotecario speciale con protocollo n. VB 52022 del 10/12/2021 e dalle ispezioni ipotecarie aggiornate al 19 aprile 2022.

BENE N° 14 - TERRENO UBICATO A AURANO (VB) - FOGLIO 29 PARTICELLA 171

Dalle visure ipotecarie effettuate presso l'Agenzia delle entrate di Verbania aggiornate al 07/05/2022, sono risultate le seguenti formalità pregiudizievoli:

Iscrizioni

- **ipoteca giudiziale** derivante da decreto ingiuntivo
Iscritto a Verbania il 06/10/2010
Reg. gen. 11.017 - Reg. part. 2.023
Importo: € 101.874,15
A favore di **** Omissis ****
Contro **** Omissis ****



- **ipoteca giudiziale** derivante da decreto ingiuntivo
Iscritto a Verbania il 03/02/2017
Reg. gen. 1.190 - Reg. part. 135
Quota: 1/1
Importo: € 8.936,19
A favore di **** Omissis ****
Contro **** Omissis ****



Trascrizioni

- **pignoramento**
Trascritto a Verbania il 14/12/2021
Reg. gen. 15.359 - Reg. part. 12.189
Quota: 1/1
A favore di **** Omissis ****
Contro **** Omissis ****

Oneri di cancellazione

Dalle informative ricevute presso l'Agenzia delle Entrate-Territorio Servizio di Pubblicità Immobiliare si è appurato che l'onere di cancellazione a carico della procedura, consiste nella redazione di annotamento all'iscrizione ed alla trascrizione. Per tali adempimenti occorrerà corrispondere: circa 50,00 €/cadauno per l'annotazione all'iscrizione e circa 300,00 € per l'annotazione alla trascrizione del pignoramento. Inoltre si stimano in circa 300,00 € le spese tecniche per la redazione di tali adempimenti.

Come risulta dal certificato ipotecario speciale con protocollo n. VB 52022 del 10/12/2021 e dalle ispezioni ipotecarie aggiornate al 19 aprile 2022.

BENE N° 15 - TERRENO UBICATO A AURANO (VB) - FOGLIO 31 PARTICELLA 185

Dalle visure ipotecarie effettuate presso l'Agenzia delle entrate di Verbania aggiornate al 07/05/2022, sono risultate le seguenti formalità pregiudizievoli:

Iscrizioni

- **ipoteca giudiziale** derivante da decreto ingiuntivo
Iscritto a Verbania il 06/10/2010
Reg. gen. 11.017 - Reg. part. 2.023
Importo: € 101.874,15
A favore di **** Omissis ****
Contro **** Omissis ****
- **ipoteca giudiziale** derivante da decreto ingiuntivo
Iscritto a Verbania il 03/02/2017
Reg. gen. 1.190 - Reg. part. 135
Quota: 1/1
Importo: € 8.936,19
A favore di **** Omissis ****
Contro **** Omissis ****



Trascrizioni

- **pignoramento**
Trascritto a Verbania il 14/12/2021
Reg. gen. 15.359 - Reg. part. 12.189
Quota: 1/1
A favore di **** Omissis ****
Contro **** Omissis ****



Oneri di cancellazione

Dalle informative ricevute presso l'Agenzia delle Entrate-Territorio Servizio di Pubblicità Immobiliare si è appurato che l'onere di cancellazione a carico della procedura, consiste nella redazione di annotamento all'iscrizione ed alla trascrizione. Per tali adempimenti occorrerà corrispondere: circa 50,00 €/cadauno per l'annotazione all'iscrizione e circa 300,00 € per l'annotazione alla trascrizione del pignoramento. Inoltre si stimano in circa 300,00 € le spese tecniche per la redazione di tali adempimenti. Come risulta dal certificato ipotecario speciale con protocollo n. VB 52022 del 10/12/2021 e dalle ispezioni ipotecarie aggiornate al 19 aprile 2022.

BENE N° 16 - TERRENO UBICATO A AURANO (VB) - FOGLIO 31 PARTICELLA 288

Dalle visure ipotecarie effettuate presso l'Agenzia delle entrate di Verbania aggiornate al 07/05/2022, sono risultate le seguenti formalità pregiudizievoli:

Iscrizioni

- **ipoteca giudiziale** derivante da decreto ingiuntivo
Iscritto a Verbania il 06/10/2010
Reg. gen. 11.017 - Reg. part. 2.023
Importo: € 101.874,15
A favore di **** Omissis ****
Contro **** Omissis ****
- **ipoteca giudiziale** derivante da decreto ingiuntivo
Iscritto a Verbania il 03/02/2017
Reg. gen. 1.190 - Reg. part. 135
Quota: 1/1
Importo: € 8.936,19
A favore di **** Omissis ****
Contro **** Omissis ****



Trascrizioni

- **pignoramento**
Trascritto a Verbania il 14/12/2021
Reg. gen. 15.359 - Reg. part. 12.189
Quota: 1/1
A favore di **** Omissis ****
Contro **** Omissis ****



Oneri di cancellazione

Dalle informative ricevute presso l'Agenzia delle Entrate-Territorio Servizio di Pubblicità Immobiliare si è appurato che l'onere di cancellazione a carico della procedura, consiste nella redazione di annotamento all'iscrizione ed alla trascrizione. Per tali adempimenti occorrerà corrispondere: circa 50,00 €/cadauno per l'annotazione all'iscrizione e circa 300,00 € per l'annotazione alla trascrizione del pignoramento. Inoltre si stimano in circa 300,00 € le spese tecniche per la redazione di tali adempimenti. Come risulta dal certificato ipotecario speciale con protocollo n. VB 52022 del 10/12/2021 e dalle ispezioni ipotecarie aggiornate al 19 aprile 2022.

BENE N° 17 - TERRENO UBICATO A AURANO (VB) - FOGLIO 31 PARTICELLA 559

Dalle visure ipotecarie effettuate presso l'Agenzia delle entrate di Verbania aggiornate al 07/05/2022, sono risultate le seguenti formalità pregiudizievoli:

Iscrizioni

- **ipoteca giudiziale** derivante da decreto ingiuntivo
Iscritto a Verbania il 06/10/2010
Reg. gen. 11.017 - Reg. part. 2.023
Importo: € 101.874,15
A favore di **** Omissis ****
Contro **** Omissis ****
- **ipoteca giudiziale** derivante da decreto ingiuntivo
Iscritto a Verbania il 03/02/2017
Reg. gen. 1.190 - Reg. part. 135
Quota: 1/1
Importo: € 8.936,19
A favore di **** Omissis ****
Contro **** Omissis ****

Trascrizioni

- **pignoramento**
Trascritto a Verbania il 14/12/2021
Reg. gen. 15.359 - Reg. part. 12.189
Quota: 1/1
A favore di **** Omissis ****
Contro **** Omissis ****

Oneri di cancellazione

Dalle informative ricevute presso l'Agenzia delle Entrate-Territorio Servizio di Pubblicità Immobiliare si è appurato che l'onere di cancellazione a carico della procedura, consiste nella redazione di annotamento all'iscrizione ed alla trascrizione. Per tali adempimenti occorrerà corrispondere: circa 50,00 €/cadauno per l'annotazione all'iscrizione e circa 300,00 € per l'annotazione alla trascrizione del pignoramento. Inoltre si stimano in circa 300,00 € le spese tecniche per la redazione di tali adempimenti. Come risulta dal certificato ipotecario speciale con protocollo n. VB 52022 del 10/12/2021 e dalle ispezioni ipotecarie aggiornate al 19 aprile 2022.



BENE N° 18 - DEPOSITO UBICATO A AURANO (VB) - FOGLIO 31 PARTICELLA 613

Dalle visure ipotecarie effettuate presso l'Agenzia delle entrate di Verbania aggiornate al 07/05/2022, sono risultate le seguenti formalità pregiudizievoli:



Iscrizioni

- **ipoteca giudiziale** derivante da decreto ingiuntivo
Iscritto a Verbania il 03/02/2017
Reg. gen. 1.190 - Reg. part. 135
Quota: 1/1
Importo: € 8.936,19
A favore di **** Omissis ****
Contro **** Omissis ****

Trascrizioni

- **pignoramento**
Trascritto a Verbania il 14/12/2021
Reg. gen. 15.359 - Reg. part. 12.189
Quota: 1/1
A favore di **** Omissis ****
Contro **** Omissis ****

Oneri di cancellazione

Dalle informative ricevute presso l'Agenzia delle Entrate-Territorio Servizio di Pubblicità Immobiliare si è appurato che l'onere di cancellazione a carico della procedura, consiste nella redazione di annotamento all'iscrizione ed alla trascrizione. Per tali adempimenti occorrerà corrispondere: circa 50,00 €/cadauno per l'annotazione all'iscrizione e circa 300,00 € per l'annotazione alla trascrizione del pignoramento. Inoltre si stimano in circa 300,00 € le spese tecniche per la redazione di tali adempimenti.

Come risulta dal certificato ipotecario speciale con protocollo n. VB 52022 del 10/12/2021 e dalle ispezioni ipotecarie aggiornate al 19 aprile 2022.

NORMATIVA URBANISTICA

INTERO LOTTO

Gli immobili costituenti il presente lotto risultano classificati dal Piano Regolatore Comunale vigente e dalle successive varianti in "aree per attività agricola". Il tutto come meglio specificato nel certificato di destinazione urbanistica rilasciato in data 25 febbraio 2022 a firma del Responsabile del Servizio del Comune di Aurano.



LOTTO 2

Il lotto è formato dai seguenti beni:

- **Bene N° 19** - Terreno ubicato a San Bernardino Verbano (VB) - Foglio 29 particella 294
- **Bene N° 20** - Terreno ubicato a San Bernardino Verbano (VB) - Foglio 29 particella 396
- **Bene N° 21** - Terreno ubicato a San Bernardino Verbano (VB) - Foglio 29 particella 509
- **Bene N° 22** - Terreno ubicato a San Bernardino Verbano (VB) - Foglio 33 particella 102
- **Bene N° 23** - Terreno ubicato a San Bernardino Verbano (VB) - Foglio 33 particella 106
- **Bene N° 24** - Terreno ubicato a San Bernardino Verbano (VB) - Foglio 33 particella 261
- **Bene N° 25** - Terreno ubicato a San Bernardino Verbano (VB) - Foglio 33 particella 276
- **Bene N° 26** - Terreno ubicato a San Bernardino Verbano (VB) - Foglio 33 particella 439
- **Bene N° 27** - Terreno ubicato a San Bernardino Verbano (VB) - Foglio 33 particella 458
- **Bene N° 28** - Terreno ubicato a San Bernardino Verbano (VB) - Foglio 33 particella 459
- **Bene N° 29** - Terreno ubicato a San Bernardino Verbano (VB) - Foglio 33 particella 461
- **Bene N° 30** - Terreno ubicato a San Bernardino Verbano (VB) - Foglio 33 particella 464
- **Bene N° 31** - Terreno ubicato a San Bernardino Verbano (VB) - Foglio 33 particella 623
- **Bene N° 32** - Terreno ubicato a San Bernardino Verbano (VB) - Foglio 33 particella 627
- **Bene N° 33** - Terreno ubicato a San Bernardino Verbano (VB) - Foglio 33 particella 631
- **Bene N° 34** - Terreno ubicato a San Bernardino Verbano (VB) - Foglio 33 particella 634
- **Bene N° 35** - Terreno ubicato a San Bernardino Verbano (VB) - Foglio 33 particella 635
- **Bene N° 36** - Terreno ubicato a San Bernardino Verbano (VB) - Foglio 33 particella 637
- **Bene N° 37** - Terreno ubicato a San Bernardino Verbano (VB) - Foglio 33 particella 639
- **Bene N° 38** - Terreno ubicato a San Bernardino Verbano (VB) - Foglio 33 particella 641
- **Bene N° 39** - Terreno ubicato a San Bernardino Verbano (VB) - Foglio 33 particella 645
- **Bene N° 40** - Terreno ubicato a San Bernardino Verbano (VB) - Foglio 33 particella 741
- **Bene N° 41** - Terreno ubicato a San Bernardino Verbano (VB) - Foglio 39 particella 190
- **Bene N° 42** - Terreno ubicato a San Bernardino Verbano (VB) - Foglio 39 particella 322
- **Bene N° 43** - Terreno ubicato a San Bernardino Verbano (VB) - Foglio 39 particella 331
- **Bene N° 44** - Terreno ubicato a San Bernardino Verbano (VB) - Foglio 39 particella 358

- **Bene N° 45** - Terreno ubicato a San Bernardino Verbano (VB) - Foglio 39 particella 370
- **Bene N° 46** - Terreno ubicato a San Bernardino Verbano (VB) - Foglio 39 particella 376
- **Bene N° 47** - Terreno ubicato a San Bernardino Verbano (VB) - Foglio 39 particella 404
- **Bene N° 48** - Terreno ubicato a San Bernardino Verbano (VB) - Foglio 39 particella 415
- **Bene N° 49** - Terreno ubicato a San Bernardino Verbano (VB) - Foglio 39 particella 423
- **Bene N° 50** - Terreno ubicato a San Bernardino Verbano (VB) - Foglio 39 particella 424
- **Bene N° 51** - Terreno ubicato a San Bernardino Verbano (VB) - Foglio 39 particella 471
- **Bene N° 52** - Terreno ubicato a San Bernardino Verbano (VB) - Foglio 41 particella 216
- **Bene N° 53** - Terreno ubicato a San Bernardino Verbano (VB) - Foglio 41 particella 232
- **Bene N° 54** - Terreno ubicato a San Bernardino Verbano (VB) - Foglio 41 particella 244
- **Bene N° 55** - Terreno ubicato a San Bernardino Verbano (VB) - Foglio 41 particella 253
- **Bene N° 56** - Terreno ubicato a San Bernardino Verbano (VB) - Foglio 41 particella 255
- **Bene N° 57** - Terreno ubicato a San Bernardino Verbano (VB) - Foglio 41 particella 260
- **Bene N° 58** - Terreno ubicato a San Bernardino Verbano (VB) - Foglio 41 particella 270
- **Bene N° 59** - Terreno ubicato a San Bernardino Verbano (VB) - Foglio 41 particella 293
- **Bene N° 60** - Terreno ubicato a San Bernardino Verbano (VB) - Foglio 42 particella 13
- **Bene N° 61** - Terreno ubicato a San Bernardino Verbano (VB) - Foglio 42 particella 37
- **Bene N° 62** - Terreno ubicato a San Bernardino Verbano (VB) - Foglio 42 particella 59
- **Bene N° 63** - Terreno ubicato a San Bernardino Verbano (VB) - Foglio 42 particella 67

DESCRIZIONE

BENE N° 19 - TERRENO UBICATO A SAN BERNARDINO VERBANO (VB) - FOGLIO 29 PARTICELLA 294

Terreno adibito a prato

La vendita del bene non è soggetta IVA.

Per il bene in questione non è stato effettuato un accesso forzoso.

BENE N° 20 - TERRENO UBICATO A SAN BERNARDINO VERBANO (VB) - FOGLIO 29 PARTICELLA 396

Terreno adibito a prato

La vendita del bene non è soggetta IVA.

Per il bene in questione non è stato effettuato un accesso forzoso.

BENE N° 21 - TERRENO UBICATO A SAN BERNARDINO VERBANO (VB) - FOGLIO 29 PARTICELLA 509

Terreno adibito a prato

La vendita del bene non è soggetta IVA.

Per il bene in questione non è stato effettuato un accesso forzoso.

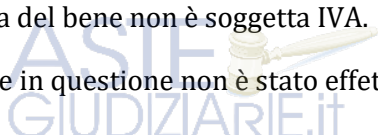


BENE N° 22 - TERRENO UBICATO A SAN BERNARDINO VERBANO (VB) - FOGLIO 33 PARTICELLA 102

Terreno adibito a bosco

La vendita del bene non è soggetta IVA.

Per il bene in questione non è stato effettuato un accesso forzoso.



BENE N° 23 - TERRENO UBICATO A SAN BERNARDINO VERBANO (VB) - FOGLIO 33 PARTICELLA 106

Terreno adibito a bosco

La vendita del bene non è soggetta IVA.

Per il bene in questione non è stato effettuato un accesso forzoso.

BENE N° 24 - TERRENO UBICATO A SAN BERNARDINO VERBANO (VB) - FOGLIO 33 PARTICELLA 261

Terreno adibito a prato

La vendita del bene non è soggetta IVA.

Per il bene in questione non è stato effettuato un accesso forzoso.



BENE N° 25 - TERRENO UBICATO A SAN BERNARDINO VERBANO (VB) - FOGLIO 33 PARTICELLA 276

Terreno adibito a prato

La vendita del bene non è soggetta IVA.

Per il bene in questione non è stato effettuato un accesso forzoso.

BENE N° 26 - TERRENO UBICATO A SAN BERNARDINO VERBANO (VB) - FOGLIO 33 PARTICELLA 439

Terreno adibito a prato

La vendita del bene non è soggetta IVA.

Per il bene in questione non è stato effettuato un accesso forzoso.



BENE N° 27 - TERRENO UBICATO A SAN BERNARDINO VERBANO (VB) - FOGLIO 33 PARTICELLA 458

Terreno adibito a prato

La vendita del bene non è soggetta IVA.

Per il bene in questione non è stato effettuato un accesso forzoso.

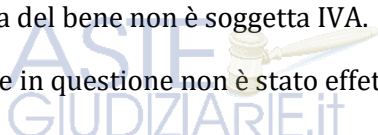


BENE N° 28 - TERRENO UBICATO A SAN BERNARDINO VERBANO (VB) - FOGLIO 33 PARTICELLA 459

Terreno adibito a prato

La vendita del bene non è soggetta IVA.

Per il bene in questione non è stato effettuato un accesso forzoso.



BENE N° 29 - TERRENO UBICATO A SAN BERNARDINO VERBANO (VB) - FOGLIO 33 PARTICELLA 461

Terreno adibito a prato

La vendita del bene non è soggetta IVA.

Per il bene in questione non è stato effettuato un accesso forzoso.

BENE N° 30 - TERRENO UBICATO A SAN BERNARDINO VERBANO (VB) - FOGLIO 33 PARTICELLA 464

Terreno adibito a prato

La vendita del bene non è soggetta IVA.

Per il bene in questione non è stato effettuato un accesso forzoso.



BENE N° 31 - TERRENO UBICATO A SAN BERNARDINO VERBANO (VB) - FOGLIO 33 PARTICELLA 623

Terreno adibito a prato

La vendita del bene non è soggetta IVA.

Per il bene in questione non è stato effettuato un accesso forzoso.

BENE N° 32 - TERRENO UBICATO A SAN BERNARDINO VERBANO (VB) - FOGLIO 33 PARTICELLA 627

Terreno adibito a prato

La vendita del bene non è soggetta IVA.

Per il bene in questione non è stato effettuato un accesso forzoso.



BENE N° 33 - TERRENO UBICATO A SAN BERNARDINO VERBANO (VB) - FOGLIO 33 PARTICELLA 631

Terreno adibito a prato

La vendita del bene non è soggetta IVA.

Per il bene in questione non è stato effettuato un accesso forzoso.

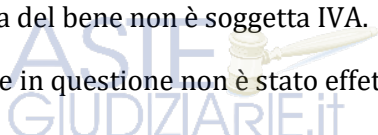


BENE N° 34 - TERRENO UBICATO A SAN BERNARDINO VERBANO (VB) - FOGLIO 33 PARTICELLA 634

Terreno adibito a prato

La vendita del bene non è soggetta IVA.

Per il bene in questione non è stato effettuato un accesso forzoso.



BENE N° 35 - TERRENO UBICATO A SAN BERNARDINO VERBANO (VB) - FOGLIO 33 PARTICELLA 635

Terreno adibito a prato

La vendita del bene non è soggetta IVA.

Per il bene in questione non è stato effettuato un accesso forzoso.

BENE N° 36 - TERRENO UBICATO A SAN BERNARDINO VERBANO (VB) - FOGLIO 33 PARTICELLA 637

Terreno adibito a prato

La vendita del bene non è soggetta IVA.

Per il bene in questione non è stato effettuato un accesso forzoso.



BENE N° 37 - TERRENO UBICATO A SAN BERNARDINO VERBANO (VB) - FOGLIO 33 PARTICELLA 639

Terreno adibito a prato

La vendita del bene non è soggetta IVA.

Per il bene in questione non è stato effettuato un accesso forzoso.

BENE N° 38 - TERRENO UBICATO A SAN BERNARDINO VERBANO (VB) - FOGLIO 33 PARTICELLA 641

Terreno adibito a prato

La vendita del bene non è soggetta IVA.

Per il bene in questione non è stato effettuato un accesso forzoso.



BENE N° 39 - TERRENO UBICATO A SAN BERNARDINO VERBANO (VB) - FOGLIO 33 PARTICELLA 645

Terreno adibito a prato

La vendita del bene non è soggetta IVA.

Per il bene in questione non è stato effettuato un accesso forzoso.

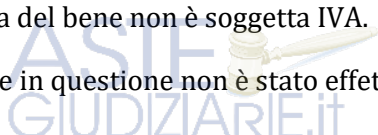


BENE N° 40 - TERRENO UBICATO A SAN BERNARDINO VERBANO (VB) - FOGLIO 33 PARTICELLA 741

Terreno adibito a prato

La vendita del bene non è soggetta IVA.

Per il bene in questione non è stato effettuato un accesso forzoso.



BENE N° 41 - TERRENO UBICATO A SAN BERNARDINO VERBANO (VB) - FOGLIO 39 PARTICELLA 190

Terreno adibito a prato

La vendita del bene non è soggetta IVA.

Per il bene in questione non è stato effettuato un accesso forzoso.

BENE N° 42 - TERRENO UBICATO A SAN BERNARDINO VERBANO (VB) - FOGLIO 39 PARTICELLA 322

Terreno adibito a prato

La vendita del bene non è soggetta IVA.

Per il bene in questione non è stato effettuato un accesso forzoso.



BENE N° 43 - TERRENO UBICATO A SAN BERNARDINO VERBANO (VB) - FOGLIO 39 PARTICELLA 331

Terreno adibito a prato

La vendita del bene non è soggetta IVA.

Per il bene in questione non è stato effettuato un accesso forzoso.

BENE N° 44 - TERRENO UBICATO A SAN BERNARDINO VERBANO (VB) - FOGLIO 39 PARTICELLA 358

Terreno adibito a prato

La vendita del bene non è soggetta IVA.

Per il bene in questione non è stato effettuato un accesso forzoso.



BENE N° 45 - TERRENO UBICATO A SAN BERNARDINO VERBANO (VB) - FOGLIO 39 PARTICELLA 370

Terreno adibito a prato

La vendita del bene non è soggetta IVA.

Per il bene in questione non è stato effettuato un accesso forzoso.

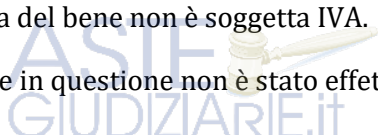


BENE N° 46 - TERRENO UBICATO A SAN BERNARDINO VERBANO (VB) - FOGLIO 39 PARTICELLA 376

Terreno adibito a prato

La vendita del bene non è soggetta IVA.

Per il bene in questione non è stato effettuato un accesso forzoso.



BENE N° 47 - TERRENO UBICATO A SAN BERNARDINO VERBANO (VB) - FOGLIO 39 PARTICELLA 404

Terreno adibito a prato

La vendita del bene non è soggetta IVA.

Per il bene in questione non è stato effettuato un accesso forzoso.

BENE N° 48 - TERRENO UBICATO A SAN BERNARDINO VERBANO (VB) - FOGLIO 39 PARTICELLA 415

Terreno adibito a prato

La vendita del bene non è soggetta IVA.

Per il bene in questione non è stato effettuato un accesso forzoso.



BENE N° 49 - TERRENO UBICATO A SAN BERNARDINO VERBANO (VB) - FOGLIO 39 PARTICELLA 423

Terreno adibito a prato

La vendita del bene non è soggetta IVA.

Per il bene in questione non è stato effettuato un accesso forzoso.

BENE N° 50 - TERRENO UBICATO A SAN BERNARDINO VERBANO (VB) - FOGLIO 39 PARTICELLA 424

Terreno adibito a prato

La vendita del bene non è soggetta IVA.

Per il bene in questione non è stato effettuato un accesso forzoso.



BENE N° 51 - TERRENO UBICATO A SAN BERNARDINO VERBANO (VB) - FOGLIO 39 PARTICELLA 471

Terreno adibito a prato

La vendita del bene non è soggetta IVA.

Per il bene in questione non è stato effettuato un accesso forzoso.

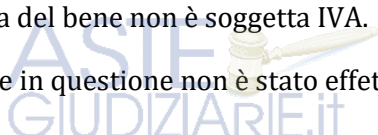


BENE N° 52 - TERRENO UBICATO A SAN BERNARDINO VERBANO (VB) - FOGLIO 41 PARTICELLA 216

Terreno adibito a prato

La vendita del bene non è soggetta IVA.

Per il bene in questione non è stato effettuato un accesso forzoso.



BENE N° 53 - TERRENO UBICATO A SAN BERNARDINO VERBANO (VB) - FOGLIO 41 PARTICELLA 232

Terreno adibito a prato

La vendita del bene non è soggetta IVA.

Per il bene in questione non è stato effettuato un accesso forzoso.

BENE N° 54 - TERRENO UBICATO A SAN BERNARDINO VERBANO (VB) - FOGLIO 41 PARTICELLA 244

Terreno adibito a prato

La vendita del bene non è soggetta IVA.

Per il bene in questione non è stato effettuato un accesso forzoso.



BENE N° 55 - TERRENO UBICATO A SAN BERNARDINO VERBANO (VB) - FOGLIO 41 PARTICELLA 253

Terreno adibito a prato

La vendita del bene non è soggetta IVA.

Per il bene in questione non è stato effettuato un accesso forzoso.

BENE N° 56 - TERRENO UBICATO A SAN BERNARDINO VERBANO (VB) - FOGLIO 41 PARTICELLA 255

Terreno adibito a prato

La vendita del bene non è soggetta IVA.

Per il bene in questione non è stato effettuato un accesso forzoso.



BENE N° 57 - TERRENO UBICATO A SAN BERNARDINO VERBANO (VB) - FOGLIO 41 PARTICELLA 260

Terreno adibito a prato

La vendita del bene non è soggetta IVA.

Per il bene in questione non è stato effettuato un accesso forzoso.

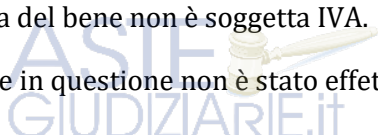


BENE N° 58 - TERRENO UBICATO A SAN BERNARDINO VERBANO (VB) - FOGLIO 41 PARTICELLA 270

Terreno adibito a prato

La vendita del bene non è soggetta IVA.

Per il bene in questione non è stato effettuato un accesso forzoso.



BENE N° 59 - TERRENO UBICATO A SAN BERNARDINO VERBANO (VB) - FOGLIO 41 PARTICELLA 293

Terreno adibito a prato

La vendita del bene non è soggetta IVA.

Per il bene in questione non è stato effettuato un accesso forzoso.

BENE N° 60 - TERRENO UBICATO A SAN BERNARDINO VERBANO (VB) - FOGLIO 42 PARTICELLA 13

Terreno adibito a prato

La vendita del bene non è soggetta IVA.

Per il bene in questione non è stato effettuato un accesso forzoso.



BENE N° 61 - TERRENO UBICATO A SAN BERNARDINO VERBANO (VB) - FOGLIO 42 PARTICELLA 37

Terreno adibito a prato

La vendita del bene non è soggetta IVA.

Per il bene in questione non è stato effettuato un accesso forzoso.

BENE N° 62 - TERRENO UBICATO A SAN BERNARDINO VERBANO (VB) - FOGLIO 42 PARTICELLA 59

Terreno adibito a prato

La vendita del bene non è soggetta IVA.

Per il bene in questione non è stato effettuato un accesso forzoso.



BENE N° 63 - TERRENO UBICATO A SAN BERNARDINO VERBANO (VB) - FOGLIO 42 PARTICELLA 67

Terreno adibito a prato

La vendita del bene non è soggetta IVA.

Per il bene in questione non è stato effettuato un accesso forzoso.



COMPLETEZZA DOCUMENTAZIONE EX ART. 567

INTERO LOTTO

Si attesta che la documentazione di cui all'art. 567 c.p.c., comma 2 risulta completa.



TITOLARITÀ

BENE N° 19 - TERRENO UBICATO A SAN BERNARDINO VERBANO (VB) - FOGLIO 29 PARTICELLA 294

L'immobile oggetto dell'esecuzione, appartiene ai seguenti esecutati:

- **** Omissis **** (Proprietà 1/1)

L'immobile viene posto in vendita per i seguenti diritti:

- **** Omissis **** (Proprietà 1/1)

Come risulta dalla certificazione notarile redatta dal Notaio Niccolo' Tiecco di Perugia in data 7 febbraio 2022 e dalle ispezioni ipotecarie aggiornate al 7/5/2022 e al 9/5/2022 allegate alla presente.



BENE N° 20 - TERRENO UBICATO A SAN BERNARDINO VERBANO (VB) - FOGLIO 29 PARTICELLA 396

L'immobile oggetto dell'esecuzione, appartiene ai seguenti esecutati:

- **** Omissis **** (Proprietà 1/1)

L'immobile viene posto in vendita per i seguenti diritti:

- **** Omissis **** (Proprietà 1/1)

Come risulta dalla certificazione notarile redatta dal Notaio Niccolo' Tiecco di Perugia in data 7 febbraio 2022 e dalle ispezioni ipotecarie aggiornate al 7/5/2022 e al 9/5/2022 allegate alla presente.



BENE N° 21 - TERRENO UBICATO A SAN BERNARDINO VERBANO (VB) - FOGLIO 29 PARTICELLA 509

L'immobile oggetto dell'esecuzione, appartiene ai seguenti esecutati:



- **** Omissis **** (Proprietà 1/1)

L'immobile viene posto in vendita per i seguenti diritti:

- **** Omissis **** (Proprietà 1/1)

Come risulta dalla certificazione notarile redatta dal Notaio Niccolo' Tiecco di Perugia in data 7 febbraio 2022 e dalle ispezioni ipotecarie aggiornate al 7/5/2022 e al 9/5/2022 allegate alla presente.

BENE N° 22 - TERRENO UBICATO A SAN BERNARDINO VERBANO (VB) - FOGLIO 33 PARTICELLA 102

L'immobile oggetto dell'esecuzione, appartiene ai seguenti esecutati:

- **** Omissis **** (Proprietà 1/1)

L'immobile viene posto in vendita per i seguenti diritti:

- **** Omissis **** (Proprietà 1/1)

Come risulta dalla certificazione notarile redatta dal Notaio Niccolo' Tiecco di Perugia in data 7 febbraio 2022 e dalle ispezioni ipotecarie aggiornate al 7/5/2022 e al 9/5/2022 allegate alla presente.

BENE N° 23 - TERRENO UBICATO A SAN BERNARDINO VERBANO (VB) - FOGLIO 33 PARTICELLA 106

L'immobile oggetto dell'esecuzione, appartiene ai seguenti esecutati:

- **** Omissis **** (Proprietà 1/1)

Come risulta dalla certificazione notarile redatta dal Notaio Niccolo' Tiecco di Perugia in data 7 febbraio 2022 e dalle ispezioni ipotecarie aggiornate al 7/5/2022 e al 9/5/2022 allegate alla presente.

BENE N° 24 - TERRENO UBICATO A SAN BERNARDINO VERBANO (VB) - FOGLIO 33 PARTICELLA 261

L'immobile oggetto dell'esecuzione, appartiene ai seguenti esecutati:

- **** Omissis **** (Proprietà 1/1)

L'immobile viene posto in vendita per i seguenti diritti:

- **** Omissis **** (Proprietà 1/1)

Come risulta dalla certificazione notarile redatta dal Notaio Niccolo' Tiecco di Perugia in data 7 febbraio 2022 e dalle ispezioni ipotecarie aggiornate al 7/5/2022 e al 9/5/2022 allegate alla presente.



BENE N° 25 - TERRENO UBICATO A SAN BERNARDINO VERBANO (VB) - FOGLIO 33 PARTICELLA 276

L'immobile oggetto dell'esecuzione, appartiene ai seguenti esecutati:

- **** Omissis **** (Proprietà 1/1)

L'immobile viene posto in vendita per i seguenti diritti:

- **** Omissis **** (Proprietà 1/1)

Come risulta dalla certificazione notarile redatta dal Notaio Niccolo' Tiecco di Perugia in data 7 febbraio 2022 e dalle ispezioni ipotecarie aggiornate al 7/5/2022 e al 9/5/2022 allegate alla presente.

BENE N° 26 - TERRENO UBICATO A SAN BERNARDINO VERBANO (VB) - FOGLIO 33 PARTICELLA 439

L'immobile oggetto dell'esecuzione, appartiene ai seguenti esecutati:

- **** Omissis **** (Proprietà 1/1)

L'immobile viene posto in vendita per i seguenti diritti:

- **** Omissis **** (Proprietà 1/1)

Come risulta dalla certificazione notarile redatta dal Notaio Niccolo' Tiecco di Perugia in data 7 febbraio 2022 e dalle ispezioni ipotecarie aggiornate al 7/5/2022 e al 9/5/2022 allegate alla presente.

BENE N° 27 - TERRENO UBICATO A SAN BERNARDINO VERBANO (VB) - FOGLIO 33 PARTICELLA 458

L'immobile oggetto dell'esecuzione, appartiene ai seguenti esecutati:

- **** Omissis **** (Proprietà 1/1)

L'immobile viene posto in vendita per i seguenti diritti:

- **** Omissis **** (Proprietà 1/1)

Come risulta dalla certificazione notarile redatta dal Notaio Niccolo' Tiecco di Perugia in data 7 febbraio 2022 e dalle ispezioni ipotecarie aggiornate al 7/5/2022 e al 9/5/2022 allegate alla presente.

BENE N° 28 - TERRENO UBICATO A SAN BERNARDINO VERBANO (VB) - FOGLIO 33 PARTICELLA 459

L'immobile oggetto dell'esecuzione, appartiene ai seguenti esecutati:

- **** Omissis **** (Proprietà 1/1)

L'immobile viene posto in vendita per i seguenti diritti:

- **** Omissis **** (Proprietà 1/1)

Come risulta dalla certificazione notarile redatta dal Notaio Niccolo' Tiecco di Perugia in data 7 febbraio 2022 e dalle ispezioni ipotecarie aggiornate al 7/5/2022 e al 9/5/2022 allegate alla presente.

BENE N° 29 - TERRENO UBICATO A SAN BERNARDINO VERBANO (VB) - FOGLIO 33 PARTICELLA 461

L'immobile oggetto dell'esecuzione, appartiene ai seguenti esecutati:

- **** Omissis **** (Proprietà 1/1)

L'immobile viene posto in vendita per i seguenti diritti:

- **** Omissis **** (Proprietà 1/1)

Come risulta dalla certificazione notarile redatta dal Notaio Niccolo' Tiecco di Perugia in data 7 febbraio 2022 e dalle ispezioni ipotecarie aggiornate al 7/5/2022 e al 9/5/2022 allegate alla presente.

BENE N° 30 - TERRENO UBICATO A SAN BERNARDINO VERBANO (VB) - FOGLIO 33 PARTICELLA 464

L'immobile oggetto dell'esecuzione, appartiene ai seguenti esecutati:

- **** Omissis **** (Proprietà 1/1)

L'immobile viene posto in vendita per i seguenti diritti:

- **** Omissis **** (Proprietà 1/1)

Come risulta dalla certificazione notarile redatta dal Notaio Niccolo' Tiecco di Perugia in data 7 febbraio 2022 e dalle ispezioni ipotecarie aggiornate al 7/5/2022 e al 9/5/2022 allegate alla presente.

BENE N° 31 - TERRENO UBICATO A SAN BERNARDINO VERBANO (VB) - FOGLIO 33 PARTICELLA 623

L'immobile oggetto dell'esecuzione, appartiene ai seguenti esecutati:

- **** Omissis **** (Proprietà 1/1)

L'immobile viene posto in vendita per i seguenti diritti:

- **** Omissis **** (Proprietà 1/1)

Come risulta dalla certificazione notarile redatta dal Notaio Niccolo' Tiecco di Perugia in data 7 febbraio 2022 e dalle ispezioni ipotecarie aggiornate al 7/5/2022 e al 9/5/2022 allegate alla presente.

BENE N° 32 - TERRENO UBICATO A SAN BERNARDINO VERBANO (VB) - FOGLIO 33 PARTICELLA 627

L'immobile oggetto dell'esecuzione, appartiene ai seguenti esecutati:

- **** Omissis **** (Proprietà 1/1)



L'immobile viene posto in vendita per i seguenti diritti:

- **** Omissis **** (Proprietà 1/1)

Come risulta dalla certificazione notarile redatta dal Notaio Niccolo' Tiecco di Perugia in data 7 febbraio 2022 e dalle ispezioni ipotecarie aggiornate al 7/5/2022 e al 9/5/2022 allegate alla presente.



BENE N° 33 - TERRENO UBICATO A SAN BERNARDINO VERBANO (VB) - FOGLIO 33 PARTICELLA 631

L'immobile oggetto dell'esecuzione, appartiene ai seguenti esecutati:

- **** Omissis **** (Proprietà 1/1)

nonché ai seguenti comproprietari non esecutati:

- **** Omissis **** (Usufrutto 1/1)

L'immobile viene posto in vendita per i seguenti diritti:

- **** Omissis **** (Proprietà 1/1)



Come risulta dalla certificazione notarile redatta dal Notaio Niccolo' Tiecco di Perugia in data 7 febbraio 2022 e dalle ispezioni ipotecarie aggiornate al 7/5/2022 e al 9/5/2022 allegate alla presente.

BENE N° 34 - TERRENO UBICATO A SAN BERNARDINO VERBANO (VB) - FOGLIO 33 PARTICELLA 634

L'immobile oggetto dell'esecuzione, appartiene ai seguenti esecutati:

- **** Omissis **** (Proprietà 1/1)

L'immobile viene posto in vendita per i seguenti diritti:

- **** Omissis **** (Proprietà 1/1)



Come risulta dalla certificazione notarile redatta dal Notaio Niccolo' Tiecco di Perugia in data 7 febbraio 2022 e dalle ispezioni ipotecarie aggiornate al 7/5/2022 e al 9/5/2022 allegate alla presente.



BENE N° 35 - TERRENO UBICATO A SAN BERNARDINO VERBANO (VB) - FOGLIO 33 PARTICELLA 635

L'immobile oggetto dell'esecuzione, appartiene ai seguenti esecutati:

- **** Omissis **** (Proprietà 1/1)

L'immobile viene posto in vendita per i seguenti diritti:

- **** Omissis **** (Proprietà 1/1)

Come risulta dalla certificazione notarile redatta dal Notaio Niccolo' Tiecco di Perugia in data 7 febbraio 2022 e dalle ispezioni ipotecarie aggiornate al 7/5/2022 e al 9/5/2022 allegate alla presente.

BENE N° 36 - TERRENO UBICATO A SAN BERNARDINO VERBANO (VB) - FOGLIO 33 PARTICELLA 637

L'immobile oggetto dell'esecuzione, appartiene ai seguenti esecutati:

- **** Omissis **** (Proprietà 1/1)

L'immobile viene posto in vendita per i seguenti diritti:

- **** Omissis **** (Proprietà 1/1)

Come risulta dalla certificazione notarile redatta dal Notaio Niccolo' Tiecco di Perugia in data 7 febbraio 2022 e dalle ispezioni ipotecarie aggiornate al 7/5/2022 e al 9/5/2022 allegate alla presente.

BENE N° 37 - TERRENO UBICATO A SAN BERNARDINO VERBANO (VB) - FOGLIO 33 PARTICELLA 639

L'immobile oggetto dell'esecuzione, appartiene ai seguenti esecutati:

- **** Omissis **** (Proprietà 1/1)

L'immobile viene posto in vendita per i seguenti diritti:

- **** Omissis **** (Proprietà 1/1)

Come risulta dalla certificazione notarile redatta dal Notaio Niccolo' Tiecco di Perugia in data 7 febbraio 2022 e dalle ispezioni ipotecarie aggiornate al 7/5/2022 e al 9/5/2022 allegate alla presente.

BENE N° 38 - TERRENO UBICATO A SAN BERNARDINO VERBANO (VB) - FOGLIO 33 PARTICELLA 641

L'immobile oggetto dell'esecuzione, appartiene ai seguenti esecutati:

- **** Omissis **** (Proprietà 1/1)

L'immobile viene posto in vendita per i seguenti diritti:

- **** Omissis **** (Proprietà 1/1)

Come risulta dalla certificazione notarile redatta dal Notaio Niccolo' Tiecco di Perugia in data 7 febbraio 2022 e dalle ispezioni ipotecarie aggiornate al 7/5/2022 e al 9/5/2022 allegate alla presente.

BENE N° 39 - TERRENO UBICATO A SAN BERNARDINO VERBANO (VB) - FOGLIO 33 PARTICELLA 645

L'immobile oggetto dell'esecuzione, appartiene ai seguenti esecutati:

- **** Omissis **** (Proprietà 1/1)

L'immobile viene posto in vendita per i seguenti diritti:

- **** Omissis **** (Proprietà 1/1)

Come risulta dalla certificazione notarile redatta dal Notaio Niccolo' Tiecco di Perugia in data 7 febbraio 2022 e dalle ispezioni ipotecarie aggiornate al 7/5/2022 e al 9/5/2022 allegate alla presente.

BENE N° 40 - TERRENO UBICATO A SAN BERNARDINO VERBANO (VB) - FOGLIO 33 PARTICELLA 741

L'immobile oggetto dell'esecuzione, appartiene ai seguenti esecutati:

- **** Omissis **** (Proprietà 1/1)

L'immobile viene posto in vendita per i seguenti diritti:

- **** Omissis **** (Proprietà 1/1)

Come risulta dalla certificazione notarile redatta dal Notaio Niccolo' Tiecco di Perugia in data 7 febbraio 2022 e dalle ispezioni ipotecarie aggiornate al 7/5/2022 e al 9/5/2022 allegate alla presente.

BENE N° 41 - TERRENO UBICATO A SAN BERNARDINO VERBANO (VB) - FOGLIO 39 PARTICELLA 190

L'immobile oggetto dell'esecuzione, appartiene ai seguenti esecutati:

- **** Omissis **** (Proprietà 1/1)

L'immobile viene posto in vendita per i seguenti diritti:

- **** Omissis **** (Proprietà 1/1)

Come risulta dalla certificazione notarile redatta dal Notaio Niccolo' Tiecco di Perugia in data 7 febbraio 2022 e dalle ispezioni ipotecarie aggiornate al 7/5/2022 e al 9/5/2022 allegate alla presente.

BENE N° 42 - TERRENO UBICATO A SAN BERNARDINO VERBANO (VB) - FOGLIO 39 PARTICELLA 322

L'immobile oggetto dell'esecuzione, appartiene ai seguenti esecutati:

- **** Omissis **** (Proprietà 1/1)

L'immobile viene posto in vendita per i seguenti diritti:

- **** Omissis **** (Proprietà 1/1)

Come risulta dalla certificazione notarile redatta dal Notaio Niccolo' Tiecco di Perugia in data 7 febbraio 2022 e dalle ispezioni ipotecarie aggiornate al 7/5/2022 e al 9/5/2022 allegate alla presente.

BENE N° 43 - TERRENO UBICATO A SAN BERNARDINO VERBANO (VB) - FOGLIO 39 PARTICELLA 331

L'immobile oggetto dell'esecuzione, appartiene ai seguenti esecutati:

- **** Omissis **** (Proprietà 1/1)

L'immobile viene posto in vendita per i seguenti diritti:

- **** Omissis **** (Proprietà 1/1)

Come risulta dalla certificazione notarile redatta dal Notaio Niccolo' Tiecco di Perugia in data 7 febbraio 2022 e dalle ispezioni ipotecarie aggiornate al 7/5/2022 e al 9/5/2022 allegate alla presente.

BENE N° 44 - TERRENO UBICATO A SAN BERNARDINO VERBANO (VB) - FOGLIO 39 PARTICELLA 358

L'immobile oggetto dell'esecuzione, appartiene ai seguenti esecutati:

- **** Omissis **** (Proprietà 1/1)

L'immobile viene posto in vendita per i seguenti diritti:

- **** Omissis **** (Proprietà 1/1)

Come risulta dalla certificazione notarile redatta dal Notaio Niccolo' Tiecco di Perugia in data 7 febbraio 2022 e dalle ispezioni ipotecarie aggiornate al 7/5/2022 e al 9/5/2022 allegate alla presente.

BENE N° 45 - TERRENO UBICATO A SAN BERNARDINO VERBANO (VB) - FOGLIO 39 PARTICELLA 370

L'immobile oggetto dell'esecuzione, appartiene ai seguenti esecutati:

- **** Omissis **** (Proprietà 1/1)

L'immobile viene posto in vendita per i seguenti diritti:

- **** Omissis **** (Proprietà 1/1)

Come risulta dalla certificazione notarile redatta dal Notaio Niccolo' Tiecco di Perugia in data 7 febbraio 2022 e dalle ispezioni ipotecarie aggiornate al 7/5/2022 e al 9/5/2022 allegate alla presente.

BENE N° 46 - TERRENO UBICATO A SAN BERNARDINO VERBANO (VB) - FOGLIO 39 PARTICELLA 376

L'immobile oggetto dell'esecuzione, appartiene ai seguenti esecutati:

- **** Omissis **** (Proprietà 1/1)

L'immobile viene posto in vendita per i seguenti diritti:

- **** Omissis **** (Proprietà 1/1)

Come risulta dalla certificazione notarile redatta dal Notaio Niccolo' Tiecco di Perugia in data 7 febbraio 2022 e dalle ispezioni ipotecarie aggiornate al 7/5/2022 e al 9/5/2022 allegate alla presente.

BENE N° 47 - TERRENO UBICATO A SAN BERNARDINO VERBANO (VB) - FOGLIO 39 PARTICELLA 404

L'immobile oggetto dell'esecuzione, appartiene ai seguenti esecutati:

- **** Omissis **** (Proprietà 1/1)

L'immobile viene posto in vendita per i seguenti diritti:

- **** Omissis **** (Proprietà 1/1)

Come risulta dalla certificazione notarile redatta dal Notaio Niccolo' Tiecco di Perugia in data 7 febbraio 2022 e dalle ispezioni ipotecarie aggiornate al 7/5/2022 e al 9/5/2022 allegate alla presente.

BENE N° 48 - TERRENO UBICATO A SAN BERNARDINO VERBANO (VB) - FOGLIO 39 PARTICELLA 415

L'immobile oggetto dell'esecuzione, appartiene ai seguenti esecutati:

- **** Omissis **** (Proprietà 1/1)

L'immobile viene posto in vendita per i seguenti diritti:

- **** Omissis **** (Proprietà 1/1)

Come risulta dalla certificazione notarile redatta dal Notaio Niccolo' Tiecco di Perugia in data 7 febbraio 2022 e dalle ispezioni ipotecarie aggiornate al 7/5/2022 e al 9/5/2022 allegate alla presente.

BENE N° 49 - TERRENO UBICATO A SAN BERNARDINO VERBANO (VB) - FOGLIO 39 PARTICELLA 423

L'immobile oggetto dell'esecuzione, appartiene ai seguenti esecutati:

- **** Omissis **** (Proprietà 1/1)

L'immobile viene posto in vendita per i seguenti diritti:

- **** Omissis **** (Proprietà 1/1)

Come risulta dalla certificazione notarile redatta dal Notaio Niccolo' Tiecco di Perugia in data 7 febbraio 2022 e dalle ispezioni ipotecarie aggiornate al 7/5/2022 e al 9/5/2022 allegate alla presente.

BENE N° 50 - TERRENO UBICATO A SAN BERNARDINO VERBANO (VB) - FOGLIO 39 PARTICELLA 424

L'immobile oggetto dell'esecuzione, appartiene ai seguenti esecutati:

- **** Omissis **** (Proprietà 1/1)

L'immobile viene posto in vendita per i seguenti diritti:

- **** Omissis **** (Proprietà 1/1)

Come risulta dalla certificazione notarile redatta dal Notaio Niccolo' Tiecco di Perugia in data 7 febbraio 2022 e dalle ispezioni ipotecarie aggiornate al 7/5/2022 e al 9/5/2022 allegate alla presente.

BENE N° 51 - TERRENO UBICATO A SAN BERNARDINO VERBANO (VB) - FOGLIO 39 PARTICELLA 471

L'immobile oggetto dell'esecuzione, appartiene ai seguenti esecutati:

- **** Omissis **** (Proprietà 1/1)

L'immobile viene posto in vendita per i seguenti diritti:

- **** Omissis **** (Proprietà 1/1)

Come risulta dalla certificazione notarile redatta dal Notaio Niccolo' Tiecco di Perugia in data 7 febbraio 2022 e dalle ispezioni ipotecarie aggiornate al 7/5/2022 e al 9/5/2022 allegate alla presente.

BENE N° 52 - TERRENO UBICATO A SAN BERNARDINO VERBANO (VB) - FOGLIO 41 PARTICELLA 216

L'immobile oggetto dell'esecuzione, appartiene ai seguenti esecutati:

- **** Omissis **** (Proprietà 1/1)

L'immobile viene posto in vendita per i seguenti diritti:

- **** Omissis **** (Proprietà 1/1)

Come risulta dalla certificazione notarile redatta dal Notaio Niccolo' Tiecco di Perugia in data 7 febbraio 2022 e dalle ispezioni ipotecarie aggiornate al 7/5/2022 e al 9/5/2022 allegate alla presente.

BENE N° 53 - TERRENO UBICATO A SAN BERNARDINO VERBANO (VB) - FOGLIO 41 PARTICELLA 232

L'immobile oggetto dell'esecuzione, appartiene ai seguenti esecutati:

- **** Omissis **** (Proprietà 1/1)

L'immobile viene posto in vendita per i seguenti diritti:

- **** Omissis **** (Proprietà 1/1)

Come risulta dalla certificazione notarile redatta dal Notaio Niccolo' Tiecco di Perugia in data 7 febbraio 2022 e dalle ispezioni ipotecarie aggiornate al 7/5/2022 e al 9/5/2022 allegate alla presente.

BENE N° 54 - TERRENO UBICATO A SAN BERNARDINO VERBANO (VB) - FOGLIO 41 PARTICELLA 244

L'immobile oggetto dell'esecuzione, appartiene ai seguenti esecutati:

- **** Omissis **** (Proprietà 1/1)

L'immobile viene posto in vendita per i seguenti diritti:

- **** Omissis **** (Proprietà 1/1)

Come risulta dalla certificazione notarile redatta dal Notaio Niccolo' Tiecco di Perugia in data 7 febbraio 2022 e dalle ispezioni ipotecarie aggiornate al 7/5/2022 e al 9/5/2022 allegate alla presente.

BENE N° 55 - TERRENO UBICATO A SAN BERNARDINO VERBANO (VB) - FOGLIO 41 PARTICELLA 253

L'immobile oggetto dell'esecuzione, appartiene ai seguenti esecutati:

- **** Omissis **** (Proprietà 1/1)

L'immobile viene posto in vendita per i seguenti diritti:

- **** Omissis **** (Proprietà 1/1)

Come risulta dalla certificazione notarile redatta dal Notaio Niccolo' Tiecco di Perugia in data 7 febbraio 2022 e dalle ispezioni ipotecarie aggiornate al 7/5/2022 e al 9/5/2022 allegate alla presente.

BENE N° 56 - TERRENO UBICATO A SAN BERNARDINO VERBANO (VB) - FOGLIO 41 PARTICELLA 255

L'immobile oggetto dell'esecuzione, appartiene ai seguenti esecutati:

- **** Omissis **** (Proprietà 1/1)

L'immobile viene posto in vendita per i seguenti diritti:

- **** Omissis **** (Proprietà 1/1)

Come risulta dalla certificazione notarile redatta dal Notaio Niccolo' Tiecco di Perugia in data 7 febbraio 2022 e dalle ispezioni ipotecarie aggiornate al 7/5/2022 e al 9/5/2022 allegate alla presente.

BENE N° 57 - TERRENO UBICATO A SAN BERNARDINO VERBANO (VB) - FOGLIO 41 PARTICELLA 260

L'immobile oggetto dell'esecuzione, appartiene ai seguenti esecutati:

- **** Omissis **** (Proprietà 1/1)

L'immobile viene posto in vendita per i seguenti diritti:

- **** Omissis **** (Proprietà 1/1)

Come risulta dalla certificazione notarile redatta dal Notaio Niccolo' Tiecco di Perugia in data 7 febbraio 2022 e dalle ispezioni ipotecarie aggiornate al 7/5/2022 e al 9/5/2022 allegate alla presente.

BENE N° 58 - TERRENO UBICATO A SAN BERNARDINO VERBANO (VB) - FOGLIO 41 PARTICELLA 270

L'immobile oggetto dell'esecuzione, appartiene ai seguenti esecutati:

- **** Omissis **** (Proprietà 1/1)

L'immobile viene posto in vendita per i seguenti diritti:

- **** Omissis **** (Proprietà 1/1)

Come risulta dalla certificazione notarile redatta dal Notaio Niccolo' Tiecco di Perugia in data 7 febbraio 2022 e dalle ispezioni ipotecarie aggiornate al 7/5/2022 e al 9/5/2022 allegate alla presente.

BENE N° 59 - TERRENO UBICATO A SAN BERNARDINO VERBANO (VB) - FOGLIO 41 PARTICELLA 293

L'immobile oggetto dell'esecuzione, appartiene ai seguenti esecutati:

- **** Omissis **** (Proprietà 1/1)

L'immobile viene posto in vendita per i seguenti diritti:

- **** Omissis **** (Proprietà 1/1)

Come risulta dalla certificazione notarile redatta dal Notaio Niccolo' Tiecco di Perugia in data 7 febbraio 2022 e dalle ispezioni ipotecarie aggiornate al 7/5/2022 e al 9/5/2022 allegate alla presente.

BENE N° 60 - TERRENO UBICATO A SAN BERNARDINO VERBANO (VB) - FOGLIO 42 PARTICELLA 13

L'immobile oggetto dell'esecuzione, appartiene ai seguenti esecutati:

- **** Omissis **** (Proprietà 1/1)

L'immobile viene posto in vendita per i seguenti diritti:

- **** Omissis **** (Proprietà 1/1)

Come risulta dalla certificazione notarile redatta dal Notaio Niccolo' Tiecco di Perugia in data 7 febbraio 2022 e dalle ispezioni ipotecarie aggiornate al 7/5/2022 e al 9/5/2022 allegate alla presente.

BENE N° 61 - TERRENO UBICATO A SAN BERNARDINO VERBANO (VB) - FOGLIO 42 PARTICELLA 37

L'immobile oggetto dell'esecuzione, appartiene ai seguenti esecutati:

- **** Omissis **** (Proprietà 1/1)

L'immobile viene posto in vendita per i seguenti diritti:

- **** Omissis **** (Proprietà 1/1)

Come risulta dalla certificazione notarile redatta dal Notaio Niccolo' Tiecco di Perugia in data 7 febbraio 2022 e dalle ispezioni ipotecarie aggiornate al 7/5/2022 e al 9/5/2022 allegate alla presente.

BENE N° 62 - TERRENO UBICATO A SAN BERNARDINO VERBANO (VB) - FOGLIO 42 PARTICELLA 59

L'immobile oggetto dell'esecuzione, appartiene ai seguenti esecutati:

- **** Omissis **** (Proprietà 1/1)

L'immobile viene posto in vendita per i seguenti diritti:

- **** Omissis **** (Proprietà 1/1)

Come risulta dalla certificazione notarile redatta dal Notaio Niccolo' Tiecco di Perugia in data 7 febbraio 2022 e dalle ispezioni ipotecarie aggiornate al 7/5/2022 e al 9/5/2022 allegate alla presente.

BENE N° 63 - TERRENO UBICATO A SAN BERNARDINO VERBANO (VB) - FOGLIO 42 PARTICELLA 67

L'immobile oggetto dell'esecuzione, appartiene ai seguenti esecutati:

- **** Omissis **** (Proprietà 1/1)



L'immobile viene posto in vendita per i seguenti diritti:

- **** Omissis **** (Proprietà 1/1)

Come risulta dalla certificazione notarile redatta dal Notaio Niccolò Tiecco di Perugia in data 7 febbraio 2022 e dalle ispezioni ipotecarie aggiornate al 7/5/2022 e al 9/5/2022 allegate alla presente.



CONFINI

BENE N° 19 - TERRENO UBICATO A SAN BERNARDINO VERBANO (VB) - FOGLIO 29 PARTICELLA 294

Catasto Terreni: particelle 263, 265, 295, 296, 260.

BENE N° 20 - TERRENO UBICATO A SAN BERNARDINO VERBANO (VB) - FOGLIO 29 PARTICELLA 396

Catasto Terreni: particelle 400, 458, 397, 391, 392.

BENE N° 21 - TERRENO UBICATO A SAN BERNARDINO VERBANO (VB) - FOGLIO 29 PARTICELLA 509

Catasto Terreni: particelle 507, 506, 508, 510, 558, 563, 564, 557, 556, 555.



BENE N° 22 - TERRENO UBICATO A SAN BERNARDINO VERBANO (VB) - FOGLIO 33 PARTICELLA 102

Catasto Terreni: particelle 36, 103, 106, 101.

BENE N° 23 - TERRENO UBICATO A SAN BERNARDINO VERBANO (VB) - FOGLIO 33 PARTICELLA 106

Catasto Terreni: particelle 247, 102, 105, 249.

BENE N° 24 - TERRENO UBICATO A SAN BERNARDINO VERBANO (VB) - FOGLIO 33 PARTICELLA 261

Catasto Terreni: strada, particelle 260, 115, 262.



BENE N° 25 - TERRENO UBICATO A SAN BERNARDINO VERBANO (VB) - FOGLIO 33 PARTICELLA 276

Catasto Terreni: strada vicinale, particelle 272, 281, 270, 274, 277.



BENE N° 26 - TERRENO UBICATO A SAN BERNARDINO VERBANO (VB) - FOGLIO 33 PARTICELLA 439

Catasto Terreni: particelle 437, 615.

BENE N° 27 - TERRENO UBICATO A SAN BERNARDINO VERBANO (VB) - FOGLIO 33 PARTICELLA 458

Catasto Terreni: particelle 454, 459, 640, 460.

BENE N° 28 - TERRENO UBICATO A SAN BERNARDINO VERBANO (VB) - FOGLIO 33 PARTICELLA 459

Catasto Terreni: particelle 454, 456, 641, 640, 458.

BENE N° 29 - TERRENO UBICATO A SAN BERNARDINO VERBANO (VB) - FOGLIO 33 PARTICELLA 461

Catasto Terreni: particelle 464 465, 644, 642, 460.

BENE N° 30 - TERRENO UBICATO A SAN BERNARDINO VERBANO (VB) - FOGLIO 33 PARTICELLA 464

Catasto Terreni: strada, particelle 462, 466, 465, 461.

BENE N° 31 - TERRENO UBICATO A SAN BERNARDINO VERBANO (VB) - FOGLIO 33 PARTICELLA 623

Catasto Terreni: particelle 448, 631, 627, 626, 447.

BENE N° 32 - TERRENO UBICATO A SAN BERNARDINO VERBANO (VB) - FOGLIO 33 PARTICELLA 627

Catasto Terreni: particelle 623, 631, 725, 630, 626.

BENE N° 33 - TERRENO UBICATO A SAN BERNARDINO VERBANO (VB) - FOGLIO 33 PARTICELLA 631

Catasto Terreni: particelle 450, 632, 725, 627, 623.

BENE N° 34 - TERRENO UBICATO A SAN BERNARDINO VERBANO (VB) - FOGLIO 33 PARTICELLA 634

Catasto Terreni: particelle 449, 448, 450, 633, 725, 635.

BENE N° 35 - TERRENO UBICATO A SAN BERNARDINO VERBANO (VB) - FOGLIO 33 PARTICELLA 635

Catasto Terreni: particelle 451, 636, 731, 725, 634.

BENE N° 36 - TERRENO UBICATO A SAN BERNARDINO VERBANO (VB) - FOGLIO 33 PARTICELLA 637

Catasto Terreni: particelle 636, 455, 638, 639.



BENE N° 37 - TERRENO UBICATO A SAN BERNARDINO VERBANO (VB) - FOGLIO 33 PARTICELLA 639

Catasto Terreni: particelle 637, 638, 735, 731, 636.

BENE N° 38 - TERRENO UBICATO A SAN BERNARDINO VERBANO (VB) - FOGLIO 33 PARTICELLA 641

Catasto Terreni: particelle 456, 459, 737, 733, 639.

BENE N° 39 - TERRENO UBICATO A SAN BERNARDINO VERBANO (VB) - FOGLIO 33 PARTICELLA 645

Catasto Terreni: particelle 465, 466, 649, 647, 741, 644.

BENE N° 40 - TERRENO UBICATO A SAN BERNARDINO VERBANO (VB) - FOGLIO 33 PARTICELLA 741

Catasto Terreni: particelle 645, 647, 742, 70, 646.

BENE N° 41 - TERRENO UBICATO A SAN BERNARDINO VERBANO (VB) - FOGLIO 39 PARTICELLA 190

Catasto Terreni: particelle 189, 192, 294.

BENE N° 42 - TERRENO UBICATO A SAN BERNARDINO VERBANO (VB) - FOGLIO 39 PARTICELLA 322

Catasto Terreni: particelle 321, 323, 404, 402, 319.

BENE N° 43 - TERRENO UBICATO A SAN BERNARDINO VERBANO (VB) - FOGLIO 39 PARTICELLA 331

Catasto Terreni: particelle 330, 241, 334, 332, 328, 327.

BENE N° 44 - TERRENO UBICATO A SAN BERNARDINO VERBANO (VB) - FOGLIO 39 PARTICELLA 358

Catasto Terreni: particelle 357, 359, 354.

BENE N° 45 - TERRENO UBICATO A SAN BERNARDINO VERBANO (VB) - FOGLIO 39 PARTICELLA 370

Catasto Terreni: particelle 272, 287, 371.

BENE N° 46 - TERRENO UBICATO A SAN BERNARDINO VERBANO (VB) - FOGLIO 39 PARTICELLA 376

Catasto Terreni: particelle 377, 384, 290, 375, 291, 382.

BENE N° 47 - TERRENO UBICATO A SAN BERNARDINO VERBANO (VB) - FOGLIO 39 PARTICELLA 404

Catasto Terreni: rio, particelle 402, 322, 323.



BENE N° 48 - TERRENO UBICATO A SAN BERNARDINO VERBANO (VB) - FOGLIO 39 PARTICELLA 415

Catasto Terreni: particelle 413, 344, 419, 416, 414.

BENE N° 49 - TERRENO UBICATO A SAN BERNARDINO VERBANO (VB) - FOGLIO 39 PARTICELLA 423

Catasto Terreni: particelle 361, 362, 425, 426, 424, 355.

BENE N° 50 - TERRENO UBICATO A SAN BERNARDINO VERBANO (VB) - FOGLIO 39 PARTICELLA 424

Catasto Terreni: rio, particelle 355, 423, 426, 427.

BENE N° 51 - TERRENO UBICATO A SAN BERNARDINO VERBANO (VB) - FOGLIO 39 PARTICELLA 471

Catasto Terreni: altro foglio di mappa, rio, particelle 470, 472, 473.

BENE N° 52 - TERRENO UBICATO A SAN BERNARDINO VERBANO (VB) - FOGLIO 41 PARTICELLA 216

Catasto Terreni: rio, particelle 214, 215, 220.

BENE N° 53 - TERRENO UBICATO A SAN BERNARDINO VERBANO (VB) - FOGLIO 41 PARTICELLA 232

Catasto Terreni: rio, particelle 224, 231, 233, 238.

BENE N° 54 - TERRENO UBICATO A SAN BERNARDINO VERBANO (VB) - FOGLIO 41 PARTICELLA 244

Catasto Terreni: particelle 243, 246, 245, 241.

BENE N° 55 - TERRENO UBICATO A SAN BERNARDINO VERBANO (VB) - FOGLIO 41 PARTICELLA 253

Catasto Terreni: rio, particelle 247, 186, 248, 250, 255.

BENE N° 56 - TERRENO UBICATO A SAN BERNARDINO VERBANO (VB) - FOGLIO 41 PARTICELLA 255

Catasto Terreni: rio, particelle 253, 257, 256.

BENE N° 57 - TERRENO UBICATO A SAN BERNARDINO VERBANO (VB) - FOGLIO 41 PARTICELLA 260

Catasto Terreni: rio, particelle 258, 261.

BENE N° 58 - TERRENO UBICATO A SAN BERNARDINO VERBANO (VB) - FOGLIO 41 PARTICELLA 270

Catasto Terreni: rio, particelle 201, 202, 293, 195.



BENE N° 59 - TERRENO UBICATO A SAN BERNARDINO VERBANO (VB) - FOGLIO 41 PARTICELLA 293

Catasto Terreni: rio, particelle 270, 195, 269.

BENE N° 60 - TERRENO UBICATO A SAN BERNARDINO VERBANO (VB) - FOGLIO 42 PARTICELLA 13

Catasto Terreni: altro foglio di mappa, rio, particelle 14, 12.

BENE N° 61 - TERRENO UBICATO A SAN BERNARDINO VERBANO (VB) - FOGLIO 42 PARTICELLA 37

Catasto Terreni: altro foglio di mappa, rio, particelle 14, 12.

BENE N° 62 - TERRENO UBICATO A SAN BERNARDINO VERBANO (VB) - FOGLIO 42 PARTICELLA 59

Catasto Terreni: strada, rio, particelle 60,57.

BENE N° 63 - TERRENO UBICATO A SAN BERNARDINO VERBANO (VB) - FOGLIO 42 PARTICELLA 67

Catasto Terreni: strada, rio, particelle 69, 66.

CONSISTENZA

BENE N° 19 - TERRENO UBICATO A SAN BERNARDINO VERBANO (VB) - FOGLIO 29 PARTICELLA 294

Destinazione	Superficie Netta	Superficie Lorda	Coefficiente	Superficie Convenzionale	Altezza	Piano
Terreno	360,00 mq	360,00 mq	1,00	360,00 mq	0,00 m	
Totale superficie convenzionale:				360,00 mq		
Incidenza condominiale:				0,00	%	
Superficie convenzionale complessiva:				360,00 mq		

I beni non sono comodamente divisibili in natura.

Superficie rilevata dalla visura catastale.

BENE N° 20 - TERRENO UBICATO A SAN BERNARDINO VERBANO (VB) - FOGLIO 29 PARTICELLA 396

Destinazione	Superficie Netta	Superficie Lorda	Coefficiente	Superficie Convenzionale	Altezza	Piano
Terreno	130,00 mq	130,00 mq	1,00	130,00 mq	0,00 m	
Totale superficie convenzionale:				130,00 mq		
Incidenza condominiale:				0,00	%	
Superficie convenzionale complessiva:				130,00 mq		

I beni non sono comodamente divisibili in natura.

Superficie rilevata dalla visura catastale.

BENE N° 21 - TERRENO UBICATO A SAN BERNARDINO VERBANO (VB) - FOGLIO 29 PARTICELLA 509

Destinazione	Superficie Netta	Superficie Lorda	Coefficiente	Superficie Convenzionale	Altezza	Piano
Terreno	510,00 mq	510,00 mq	1,00	510,00 mq	0,00 m	
Totale superficie convenzionale:				510,00 mq		
Incidenza condominiale:				0,00	%	
Superficie convenzionale complessiva:				510,00 mq		

I beni non sono comodamente divisibili in natura.

Superficie rilevata dalla visura catastale.

BENE N° 22 - TERRENO UBICATO A SAN BERNARDINO VERBANO (VB) - FOGLIO 33 PARTICELLA 102

Destinazione	Superficie Netta	Superficie Lorda	Coefficiente	Superficie Convenzionale	Altezza	Piano
Terreno	240,00 mq	240,00 mq	1,00	240,00 mq	0,00 m	
Totale superficie convenzionale:				240,00 mq		
Incidenza condominiale:				0,00	%	
Superficie convenzionale complessiva:				240,00 mq		

I beni non sono comodamente divisibili in natura.

Superficie rilevata dalla visura catastale.

BENE N° 23 - TERRENO UBICATO A SAN BERNARDINO VERBANO (VB) - FOGLIO 33 PARTICELLA 106

Destinazione	Superficie Netta	Superficie Lorda	Coefficiente	Superficie Convenzionale	Altezza	Piano
Terreno	320,00 mq	320,00 mq	1,00	320,00 mq	0,00 m	
Totale superficie convenzionale:				320,00 mq		
Incidenza condominiale:				0,00	%	
Superficie convenzionale complessiva:				320,00 mq		

I beni non sono comodamente divisibili in natura.

Superficie rilevata dalla visura catastale.

BENE N° 24 - TERRENO UBICATO A SAN BERNARDINO VERBANO (VB) - FOGLIO 33 PARTICELLA 261

Destinazione	Superficie Netta	Superficie Lorda	Coefficiente	Superficie Convenzionale	Altezza	Piano
Terreno	160,00 mq	160,00 mq	1,00	160,00 mq	0,00 m	
Totale superficie convenzionale:				160,00 mq		
Incidenza condominiale:				0,00	%	
Superficie convenzionale complessiva:				160,00 mq		

I beni non sono comodamente divisibili in natura.

Superficie rilevata dalla visura catastale.

BENE N° 25 - TERRENO UBICATO A SAN BERNARDINO VERBANO (VB) - FOGLIO 33 PARTICELLA 276

Destinazione	Superficie Netta	Superficie Lorda	Coefficiente	Superficie Convenzionale	Altezza	Piano
Terreno	240,00 mq	240,00 mq	1,00	240,00 mq	0,00 m	
Totale superficie convenzionale:				240,00 mq		
Incidenza condominiale:				0,00	%	
Superficie convenzionale complessiva:				240,00 mq		

I beni non sono comodamente divisibili in natura.

Superficie rilevata dalla visura catastale.

BENE N° 26 - TERRENO UBICATO A SAN BERNARDINO VERBANO (VB) - FOGLIO 33 PARTICELLA 439

Destinazione	Superficie Netta	Superficie Lorda	Coefficiente	Superficie Convenzionale	Altezza	Piano
Terreno	43,00 mq	43,00 mq	1,00	43,00 mq	0,00 m	
Totale superficie convenzionale:				43,00 mq		
Incidenza condominiale:				0,00	%	
Superficie convenzionale complessiva:				43,00 mq		

I beni non sono comodamente divisibili in natura.

Superficie rilevata dalla visura catastale.

BENE N° 27 - TERRENO UBICATO A SAN BERNARDINO VERBANO (VB) - FOGLIO 33 PARTICELLA 458

Destinazione	Superficie Netta	Superficie Lorda	Coefficiente	Superficie Convenzionale	Altezza	Piano
Terreno	450,00 mq	450,00 mq	1,00	450,00 mq	0,00 m	
Totale superficie convenzionale:				450,00 mq		
Incidenza condominiale:				0,00	%	
Superficie convenzionale complessiva:				450,00 mq		

I beni non sono comodamente divisibili in natura.

Superficie rilevata dalla visura catastale.

BENE N° 28 - TERRENO UBICATO A SAN BERNARDINO VERBANO (VB) - FOGLIO 33 PARTICELLA 459

Destinazione	Superficie Netta	Superficie Lorda	Coefficiente	Superficie Convenzionale	Altezza	Piano
Terreno	310,00 mq	310,00 mq	1,00	310,00 mq	0,00 m	
Totale superficie convenzionale:				310,00 mq		
Incidenza condominiale:				0,00	%	
Superficie convenzionale complessiva:				310,00 mq		

I beni non sono comodamente divisibili in natura.

Superficie rilevata dalla visura catastale.

BENE N° 29 - TERRENO UBICATO A SAN BERNARDINO VERBANO (VB) - FOGLIO 33 PARTICELLA 461

Destinazione	Superficie Netta	Superficie Lorda	Coefficiente	Superficie Convenzionale	Altezza	Piano
Terreno	300,00 mq	300,00 mq	1,00	300,00 mq	0,00 m	
Totale superficie convenzionale:				300,00 mq		
Incidenza condominiale:				0,00	%	
Superficie convenzionale complessiva:				300,00 mq		

I beni non sono comodamente divisibili in natura.

Superficie rilevata dalla visura catastale.

BENE N° 30 - TERRENO UBICATO A SAN BERNARDINO VERBANO (VB) - FOGLIO 33 PARTICELLA 464

Destinazione	Superficie Netta	Superficie Lorda	Coefficiente	Superficie Convenzionale	Altezza	Piano
Terreno	240,00 mq	240,00 mq	1,00	240,00 mq	0,00 m	
Totale superficie convenzionale:				240,00 mq		
Incidenza condominiale:				0,00	%	
Superficie convenzionale complessiva:				240,00 mq		

I beni non sono comodamente divisibili in natura.

Superficie rilevata dalla visura catastale.

BENE N° 31 - TERRENO UBICATO A SAN BERNARDINO VERBANO (VB) - FOGLIO 33 PARTICELLA 623

Destinazione	Superficie Netta	Superficie Lorda	Coefficiente	Superficie Convenzionale	Altezza	Piano
Terreno	370,00 mq	370,00 mq	1,00	370,00 mq	0,00 m	
Totale superficie convenzionale:				370,00 mq		
Incidenza condominiale:				0,00	%	
Superficie convenzionale complessiva:				370,00 mq		

I beni non sono comodamente divisibili in natura.

Superficie rilevata dalla visura catastale.

BENE N° 32 - TERRENO UBICATO A SAN BERNARDINO VERBANO (VB) - FOGLIO 33 PARTICELLA 627

Destinazione	Superficie Netta	Superficie Lorda	Coefficiente	Superficie Convenzionale	Altezza	Piano
Terreno	210,00 mq	210,00 mq	1,00	210,00 mq	0,00 m	
Totale superficie convenzionale:				210,00 mq		
Incidenza condominiale:				0,00	%	
Superficie convenzionale complessiva:				210,00 mq		

I beni non sono comodamente divisibili in natura.

Superficie rilevata dalla visura catastale.

BENE N° 33 - TERRENO UBICATO A SAN BERNARDINO VERBANO (VB) - FOGLIO 33 PARTICELLA 631

Destinazione	Superficie Netta	Superficie Lorda	Coefficiente	Superficie Convenzionale	Altezza	Piano
Terreno	150,00 mq	150,00 mq	1,00	150,00 mq	0,00 m	
Totale superficie convenzionale:				150,00 mq		
Incidenza condominiale:				0,00	%	
Superficie convenzionale complessiva:				150,00 mq		

I beni non sono comodamente divisibili in natura.

Superficie rilevata dalla visura catastale.

BENE N° 34 - TERRENO UBICATO A SAN BERNARDINO VERBANO (VB) - FOGLIO 33 PARTICELLA 634

Destinazione	Superficie Netta	Superficie Lorda	Coefficiente	Superficie Convenzionale	Altezza	Piano
Terreno	360,00 mq	360,00 mq	1,00	360,00 mq	0,00 m	
Totale superficie convenzionale:				360,00 mq		
Incidenza condominiale:				0,00	%	
Superficie convenzionale complessiva:				360,00 mq		

I beni non sono comodamente divisibili in natura.

Superficie rilevata dalla visura catastale.

BENE N° 35 - TERRENO UBICATO A SAN BERNARDINO VERBANO (VB) - FOGLIO 33 PARTICELLA 635

Destinazione	Superficie Netta	Superficie Lorda	Coefficiente	Superficie Convenzionale	Altezza	Piano
Terreno	350,00 mq	350,00 mq	1,00	350,00 mq	0,00 m	
Totale superficie convenzionale:				350,00 mq		
Incidenza condominiale:				0,00	%	
Superficie convenzionale complessiva:				350,00 mq		

I beni non sono comodamente divisibili in natura.

Superficie rilevata dalla visura catastale.

BENE N° 36 - TERRENO UBICATO A SAN BERNARDINO VERBANO (VB) - FOGLIO 33 PARTICELLA 637

Destinazione	Superficie Netta	Superficie Lorda	Coefficiente	Superficie Convenzionale	Altezza	Piano
Terreno	380,00 mq	380,00 mq	1,00	380,00 mq	0,00 m	
Totale superficie convenzionale:				380,00 mq		
Incidenza condominiale:				0,00	%	
Superficie convenzionale complessiva:				380,00 mq		

I beni non sono comodamente divisibili in natura.

Superficie rilevata dalla visura catastale.

BENE N° 37 - TERRENO UBICATO A SAN BERNARDINO VERBANO (VB) - FOGLIO 33 PARTICELLA 639

Destinazione	Superficie Netta	Superficie Lorda	Coefficiente	Superficie Convenzionale	Altezza	Piano
Terreno	330,00 mq	330,00 mq	1,00	330,00 mq	0,00 m	
Totale superficie convenzionale:				330,00 mq		
Incidenza condominiale:				0,00	%	
Superficie convenzionale complessiva:				330,00 mq		

I beni non sono comodamente divisibili in natura.

Superficie rilevata dalla visura catastale.

BENE N° 38 - TERRENO UBICATO A SAN BERNARDINO VERBANO (VB) - FOGLIO 33 PARTICELLA 641

Destinazione	Superficie Netta	Superficie Lorda	Coefficiente	Superficie Convenzionale	Altezza	Piano
Terreno	340,00 mq	340,00 mq	1,00	340,00 mq	0,00 m	
Totale superficie convenzionale:				340,00 mq		
Incidenza condominiale:				0,00	%	
Superficie convenzionale complessiva:				340,00 mq		

I beni non sono comodamente divisibili in natura.

Superficie rilevata dalla visura catastale.

BENE N° 39 - TERRENO UBICATO A SAN BERNARDINO VERBANO (VB) - FOGLIO 33 PARTICELLA 645

Destinazione	Superficie Netta	Superficie Lorda	Coefficiente	Superficie Convenzionale	Altezza	Piano
Terreno	140,00 mq	140,00 mq	1,00	140,00 mq	0,00 m	
Totale superficie convenzionale:				140,00 mq		
Incidenza condominiale:				0,00	%	
Superficie convenzionale complessiva:				140,00 mq		

I beni non sono comodamente divisibili in natura.

Superficie rilevata dalla visura catastale.

BENE N° 40 - TERRENO UBICATO A SAN BERNARDINO VERBANO (VB) - FOGLIO 33 PARTICELLA 741

Destinazione	Superficie Netta	Superficie Lorda	Coefficiente	Superficie Convenzionale	Altezza	Piano
Terreno	490,00 mq	490,00 mq	1,00	490,00 mq	0,00 m	
Totale superficie convenzionale:				490,00 mq		
Incidenza condominiale:				0,00	%	
Superficie convenzionale complessiva:				490,00 mq		

I beni non sono comodamente divisibili in natura.

Superficie rilevata dalla visura catastale.

BENE N° 41 - TERRENO UBICATO A SAN BERNARDINO VERBANO (VB) - FOGLIO 39 PARTICELLA 190

Destinazione	Superficie Netta	Superficie Lorda	Coefficiente	Superficie Convenzionale	Altezza	Piano
Terreno	140,00 mq	140,00 mq	1,00	140,00 mq	0,00 m	
Totale superficie convenzionale:				140,00 mq		
Incidenza condominiale:				0,00	%	
Superficie convenzionale complessiva:				140,00 mq		

I beni non sono comodamente divisibili in natura.

Superficie rilevata dalla visura catastale.

BENE N° 42 - TERRENO UBICATO A SAN BERNARDINO VERBANO (VB) - FOGLIO 39 PARTICELLA 322

Destinazione	Superficie Netta	Superficie Lorda	Coefficiente	Superficie Convenzionale	Altezza	Piano
Terreno	450,00 mq	450,00 mq	1,00	450,00 mq	0,00 m	
Totale superficie convenzionale:				450,00 mq		
Incidenza condominiale:				0,00	%	
Superficie convenzionale complessiva:				450,00 mq		

I beni non sono comodamente divisibili in natura.

Superficie rilevata dalla visura catastale.

BENE N° 43 - TERRENO UBICATO A SAN BERNARDINO VERBANO (VB) - FOGLIO 39 PARTICELLA 331

Destinazione	Superficie Netta	Superficie Lorda	Coefficiente	Superficie Convenzionale	Altezza	Piano
Terreno	1370,00 mq	1370,00 mq	1,00	1370,00 mq	0,00 m	
Totale superficie convenzionale:				1370,00 mq		
Incidenza condominiale:				0,00	%	
Superficie convenzionale complessiva:				1370,00 mq		

I beni non sono comodamente divisibili in natura.

Superficie rilevata dalla visura catastale.

BENE N° 44 - TERRENO UBICATO A SAN BERNARDINO VERBANO (VB) - FOGLIO 39 PARTICELLA 358

Destinazione	Superficie Netta	Superficie Lorda	Coefficiente	Superficie Convenzionale	Altezza	Piano
Terreno	120,00 mq	120,00 mq	1,00	120,00 mq	0,00 m	
Totale superficie convenzionale:				120,00 mq		
Incidenza condominiale:				0,00	%	
Superficie convenzionale complessiva:				120,00 mq		

I beni non sono comodamente divisibili in natura.

Superficie rilevata dalla visura catastale.

BENE N° 45 - TERRENO UBICATO A SAN BERNARDINO VERBANO (VB) - FOGLIO 39 PARTICELLA 370

Destinazione	Superficie Netta	Superficie Lorda	Coefficiente	Superficie Convenzionale	Altezza	Piano
Terreno	130,00 mq	130,00 mq	1,00	130,00 mq	0,00 m	
Totale superficie convenzionale:				130,00 mq		
Incidenza condominiale:				0,00	%	
Superficie convenzionale complessiva:				130,00 mq		

I beni non sono comodamente divisibili in natura.

Superficie rilevata dalla visura catastale.

BENE N° 46 - TERRENO UBICATO A SAN BERNARDINO VERBANO (VB) - FOGLIO 39 PARTICELLA 376

Destinazione	Superficie Netta	Superficie Lorda	Coefficiente	Superficie Convenzionale	Altezza	Piano
Terreno	290,00 mq	290,00 mq	1,00	290,00 mq	0,00 m	
Totale superficie convenzionale:				290,00 mq		
Incidenza condominiale:				0,00	%	
Superficie convenzionale complessiva:				290,00 mq		

I beni non sono comodamente divisibili in natura.

Superficie rilevata dalla visura catastale.

BENE N° 47 - TERRENO UBICATO A SAN BERNARDINO VERBANO (VB) - FOGLIO 39 PARTICELLA 404

Destinazione	Superficie Netta	Superficie Lorda	Coefficiente	Superficie Convenzionale	Altezza	Piano
Terreno	310,00 mq	310,00 mq	1,00	310,00 mq	0,00 m	
Totale superficie convenzionale:				310,00 mq		
Incidenza condominiale:				0,00	%	
Superficie convenzionale complessiva:				310,00 mq		

I beni non sono comodamente divisibili in natura.

Superficie rilevata dalla visura catastale.

BENE N° 48 - TERRENO UBICATO A SAN BERNARDINO VERBANO (VB) - FOGLIO 39 PARTICELLA 415

Destinazione	Superficie Netta	Superficie Lorda	Coefficiente	Superficie Convenzionale	Altezza	Piano
Terreno	470,00 mq	470,00 mq	1,00	470,00 mq	0,00 m	
Totale superficie convenzionale:				470,00 mq		
Incidenza condominiale:				0,00	%	
Superficie convenzionale complessiva:				470,00 mq		

I beni non sono comodamente divisibili in natura.

Superficie rilevata dalla visura catastale.

BENE N° 49 - TERRENO UBICATO A SAN BERNARDINO VERBANO (VB) - FOGLIO 39 PARTICELLA 423

Destinazione	Superficie Netta	Superficie Lorda	Coefficiente	Superficie Convenzionale	Altezza	Piano
Terreno	190,00 mq	190,00 mq	1,00	190,00 mq	0,00 m	
Totale superficie convenzionale:				190,00 mq		
Incidenza condominiale:				0,00	%	
Superficie convenzionale complessiva:				190,00 mq		

I beni non sono comodamente divisibili in natura.

Superficie rilevata dalla visura catastale.

BENE N° 50 - TERRENO UBICATO A SAN BERNARDINO VERBANO (VB) - FOGLIO 39 PARTICELLA 424

Destinazione	Superficie Netta	Superficie Lorda	Coefficiente	Superficie Convenzionale	Altezza	Piano
Terreno	170,00 mq	170,00 mq	1,00	170,00 mq	0,00 m	
Totale superficie convenzionale:				170,00 mq		
Incidenza condominiale:				0,00	%	
Superficie convenzionale complessiva:				170,00 mq		

I beni non sono comodamente divisibili in natura.

Superficie rilevata dalla visura catastale.

BENE N° 51 - TERRENO UBICATO A SAN BERNARDINO VERBANO (VB) - FOGLIO 39 PARTICELLA 471

Destinazione	Superficie Netta	Superficie Lorda	Coefficiente	Superficie Convenzionale	Altezza	Piano
Terreno	740,00 mq	740,00 mq	1,00	740,00 mq	0,00 m	
Totale superficie convenzionale:				740,00 mq		
Incidenza condominiale:				0,00	%	
Superficie convenzionale complessiva:				740,00 mq		

I beni non sono comodamente divisibili in natura.

Superficie rilevata dalla visura catastale.

BENE N° 52 - TERRENO UBICATO A SAN BERNARDINO VERBANO (VB) - FOGLIO 41 PARTICELLA 216

Destinazione	Superficie Netta	Superficie Lorda	Coefficiente	Superficie Convenzionale	Altezza	Piano
Terreno	150,00 mq	150,00 mq	1,00	150,00 mq	0,00 m	
Totale superficie convenzionale:				150,00 mq		
Incidenza condominiale:				0,00	%	
Superficie convenzionale complessiva:				150,00 mq		

I beni non sono comodamente divisibili in natura.

Superficie rilevata dalla visura catastale.

BENE N° 53 - TERRENO UBICATO A SAN BERNARDINO VERBANO (VB) - FOGLIO 41 PARTICELLA 232

Destinazione	Superficie Netta	Superficie Lorda	Coefficiente	Superficie Convenzionale	Altezza	Piano
Terreno	220,00 mq	220,00 mq	1,00	220,00 mq	0,00 m	
Totale superficie convenzionale:				220,00 mq		
Incidenza condominiale:				0,00	%	
Superficie convenzionale complessiva:				220,00 mq		

I beni non sono comodamente divisibili in natura.

Superficie rilevata dalla visura catastale.

BENE N° 54 - TERRENO UBICATO A SAN BERNARDINO VERBANO (VB) - FOGLIO 41 PARTICELLA 244

Destinazione	Superficie Netta	Superficie Lorda	Coefficiente	Superficie Convenzionale	Altezza	Piano
Terreno	200,00 mq	200,00 mq	1,00	200,00 mq	0,00 m	
Totale superficie convenzionale:				200,00 mq		
Incidenza condominiale:				0,00	%	
Superficie convenzionale complessiva:				200,00 mq		

I beni non sono comodamente divisibili in natura.

Superficie rilevata dalla visura catastale.

BENE N° 55 - TERRENO UBICATO A SAN BERNARDINO VERBANO (VB) - FOGLIO 41 PARTICELLA 253

Destinazione	Superficie Netta	Superficie Lorda	Coefficiente	Superficie Convenzionale	Altezza	Piano
Terreno	200,00 mq	200,00 mq	1,00	200,00 mq	0,00 m	
Totale superficie convenzionale:				200,00 mq		
Incidenza condominiale:				0,00	%	
Superficie convenzionale complessiva:				200,00 mq		

I beni non sono comodamente divisibili in natura.

Superficie rilevata dalla visura catastale.

BENE N° 56 - TERRENO UBICATO A SAN BERNARDINO VERBANO (VB) - FOGLIO 41 PARTICELLA 255

Destinazione	Superficie Netta	Superficie Lorda	Coefficiente	Superficie Convenzionale	Altezza	Piano
Terreno	74,00 mq	74,00 mq	1,00	74,00 mq	0,00 m	
Totale superficie convenzionale:				74,00 mq		
Incidenza condominiale:				0,00	%	
Superficie convenzionale complessiva:				74,00 mq		

I beni non sono comodamente divisibili in natura.

Superficie rilevata dalla visura catastale.

BENE N° 57 - TERRENO UBICATO A SAN BERNARDINO VERBANO (VB) - FOGLIO 41 PARTICELLA 260

Destinazione	Superficie Netta	Superficie Lorda	Coefficiente	Superficie Convenzionale	Altezza	Piano
Terreno	77,00 mq	77,00 mq	1,00	77,00 mq	0,00 m	
Totale superficie convenzionale:				77,00 mq		
Incidenza condominiale:				0,00	%	
Superficie convenzionale complessiva:				77,00 mq		

I beni non sono comodamente divisibili in natura.

Superficie rilevata dalla visura catastale.

BENE N° 58 - TERRENO UBICATO A SAN BERNARDINO VERBANO (VB) - FOGLIO 41 PARTICELLA 270

Destinazione	Superficie Netta	Superficie Lorda	Coefficiente	Superficie Convenzionale	Altezza	Piano
Terreno	290,00 mq	290,00 mq	1,00	290,00 mq	0,00 m	
Totale superficie convenzionale:				290,00 mq		
Incidenza condominiale:				0,00	%	
Superficie convenzionale complessiva:				290,00 mq		

I beni non sono comodamente divisibili in natura.

Superficie rilevata dalla visura catastale.

BENE N° 59 - TERRENO UBICATO A SAN BERNARDINO VERBANO (VB) - FOGLIO 41 PARTICELLA 293

Destinazione	Superficie Netta	Superficie Lorda	Coefficiente	Superficie Convenzionale	Altezza	Piano
Terreno	240,00 mq	240,00 mq	1,00	240,00 mq	0,00 m	
Totale superficie convenzionale:				240,00 mq		
Incidenza condominiale:				0,00	%	
Superficie convenzionale complessiva:				240,00 mq		

I beni non sono comodamente divisibili in natura.

Superficie rilevata dalla visura catastale.

BENE N° 60 - TERRENO UBICATO A SAN BERNARDINO VERBANO (VB) - FOGLIO 42 PARTICELLA 13

Destinazione	Superficie Netta	Superficie Lorda	Coefficiente	Superficie Convenzionale	Altezza	Piano
Terreno	420,00 mq	420,00 mq	1,00	420,00 mq	0,00 m	
Totale superficie convenzionale:				420,00 mq		
Incidenza condominiale:				0,00	%	
Superficie convenzionale complessiva:				420,00 mq		

I beni non sono comodamente divisibili in natura.

Superficie rilevata dalla visura catastale.

BENE N° 61 - TERRENO UBICATO A SAN BERNARDINO VERBANO (VB) - FOGLIO 42 PARTICELLA 37

Destinazione	Superficie Netta	Superficie Lorda	Coefficiente	Superficie Convenzionale	Altezza	Piano
Terreno	580,00 mq	580,00 mq	1,00	580,00 mq	0,00 m	
Totale superficie convenzionale:				580,00 mq		
Incidenza condominiale:				0,00	%	
Superficie convenzionale complessiva:				580,00 mq		

I beni non sono comodamente divisibili in natura.

Superficie rilevata dalla visura catastale.

BENE N° 62 - TERRENO UBICATO A SAN BERNARDINO VERBANO (VB) - FOGLIO 42 PARTICELLA 59

Destinazione	Superficie Netta	Superficie Lorda	Coefficiente	Superficie Convenzionale	Altezza	Piano
Terreno	64,00 mq	64,00 mq	1,00	64,00 mq	0,00 m	
Totale superficie convenzionale:				64,00 mq		
Incidenza condominiale:				0,00	%	
Superficie convenzionale complessiva:				64,00 mq		

I beni non sono comodamente divisibili in natura.

Superficie rilevata dalla visura catastale.

BENE N° 63 - TERRENO UBICATO A SAN BERNARDINO VERBANO (VB) - FOGLIO 42 PARTICELLA 67

Destinazione	Superficie Netta	Superficie Lorda	Coefficiente	Superficie Convenzionale	Altezza	Piano
Terreno	140,00 mq	140,00 mq	1,00	140,00 mq	0,00 m	
Totale superficie convenzionale:				140,00 mq		
Incidenza condominiale:				0,00	%	
Superficie convenzionale complessiva:				140,00 mq		

I beni non sono comodamente divisibili in natura.

Superficie rilevata dalla visura catastale.

DATI CATASTALI**BENE N° 19 - TERRENO UBICATO A SAN BERNARDINO VERBANO (VB) - FOGLIO 29 PARTICELLA 294**

Catasto terreni (CT)										
Dati identificativi				Dati di classamento						
Foglio	Part.	Sub.	Porz.	Zona Cens.	Qualità	Classe	Superficie ha are ca	Reddito dominicale	Reddito agrario	Graffato
29	294				Prato arborato	1	360 mq	1,49 €	1,21 €	

Corrispondenza catastale

Sussiste corrispondenza tra lo stato dei luoghi e la planimetria catastale esistente nonché con quanto presente nell'atto di pignoramento.

Trattasi di area non censita a Catasto Fabbricati.

BENE N° 20 - TERRENO UBICATO A SAN BERNARDINO VERBANO (VB) - FOGLIO 29 PARTICELLA 396

Catasto terreni (CT)										
Dati identificativi				Dati di classamento						
Foglio	Part.	Sub.	Porz.	Zona Cens.	Qualità	Classe	Superficie ha are ca	Reddito dominicale	Reddito agrario	Graffato
29	396				Prato arborato	2	130 mq	0,4 €	0,37 €	

Corrispondenza catastale

Sussiste corrispondenza tra lo stato dei luoghi e la planimetria catastale esistente nonché con quanto presente nell'atto di pignoramento.

Trattasi di area non censita a Catasto Fabbricati.

BENE N° 21 - TERRENO UBICATO A SAN BERNARDINO VERBANO (VB) - FOGLIO 29 PARTICELLA 509

Catasto terreni (CT)										
Dati identificativi				Dati di classamento						
Foglio	Part.	Sub.	Porz.	Zona Cens.	Qualità	Classe	Superficie ha are ca	Reddito dominicale	Reddito agrario	Graffato
29	509				Prato arborato	2	510 mq	1,58 €	1,45 €	

Corrispondenza catastale

Sussiste corrispondenza tra lo stato dei luoghi e la planimetria catastale esistente nonché con quanto presente nell'atto di pignoramento.

Trattasi di area non censita a Catasto Fabbricati.

BENE N° 22 - TERRENO UBICATO A SAN BERNARDINO VERBANO (VB) - FOGLIO 33 PARTICELLA 102

Catasto terreni (CT)										
Dati identificativi				Dati di classamento						
Foglio	Part.	Sub.	Porz.	Zona Cens.	Qualità	Classe	Superficie ha are ca	Reddito dominicale	Reddito agrario	Graffato
33	102				Bosco ceduo	2	240 mq	0,11 €	0,04 €	

Corrispondenza catastale

Sussiste corrispondenza tra lo stato dei luoghi e la planimetria catastale esistente nonché con quanto presente nell'atto di pignoramento.

Trattasi di area non censita a Catasto Fabbricati.

BENE N° 23 - TERRENO UBICATO A SAN BERNARDINO VERBANO (VB) - FOGLIO 33 PARTICELLA 106

Catasto terreni (CT)										
Dati identificativi				Dati di classamento						
Foglio	Part.	Sub.	Porz.	Zona Cens.	Qualità	Classe	Superficie ha are ca	Reddito dominicale	Reddito agrario	Graffato
33	106				Ente urbano		320 mq			

Corrispondenza catastale

Sussiste corrispondenza tra lo stato dei luoghi e la planimetria catastale esistente nonché con quanto presente nell'atto di pignoramento.

Trattasi di area non censita a Catasto Fabbricati nonostante sia censita come Ente Urbano.

BENE N° 24 - TERRENO UBICATO A SAN BERNARDINO VERBANO (VB) - FOGLIO 33 PARTICELLA 261

Catasto terreni (CT)										
Dati identificativi				Dati di classamento						
Foglio	Part.	Sub.	Porz.	Zona Cens.	Qualità	Classe	Superficie ha are ca	Reddito dominicale	Reddito agrario	Graffato
33	261				Prato	2	160 mq	0,5 €	0,45 €	

Corrispondenza catastale

Sussiste corrispondenza tra lo stato dei luoghi e la planimetria catastale esistente nonché con quanto presente nell'atto di pignoramento.

Trattasi di area non censita a Catasto Fabbricati.

BENE N° 25 - TERRENO UBICATO A SAN BERNARDINO VERBANO (VB) - FOGLIO 33 PARTICELLA 276

Catasto terreni (CT)										
Dati identificativi				Dati di classamento						
Foglio	Part.	Sub.	Porz.	Zona Cens.	Qualità	Classe	Superficie ha are ca	Reddito dominicale	Reddito agrario	Graffato
33	276				Prato	3	240 mq	0,43 €	0,56 €	

Corrispondenza catastale

Sussiste corrispondenza tra lo stato dei luoghi e la planimetria catastale esistente nonché con quanto presente nell'atto di pignoramento.

Trattasi di area non censita a Catasto Fabbricati.

BENE N° 26 - TERRENO UBICATO A SAN BERNARDINO VERBANO (VB) - FOGLIO 33 PARTICELLA 439

Catasto terreni (CT)										
Dati identificativi				Dati di classamento						
Foglio	Part.	Sub.	Porz.	Zona Cens.	Qualità	Classe	Superficie ha are ca	Reddito dominicale	Reddito agrario	Graffato
33	439				Prato	3	43 mq	0,08 €	0,1 €	

Corrispondenza catastale

Sussiste corrispondenza tra lo stato dei luoghi e la planimetria catastale esistente nonché con quanto presente nell'atto di pignoramento.

Trattasi di area non censita a Catasto Fabbricati.

BENE N° 27 - TERRENO UBICATO A SAN BERNARDINO VERBANO (VB) - FOGLIO 33 PARTICELLA 458

Catasto terreni (CT)										
Dati identificativi				Dati di classamento						
Foglio	Part.	Sub.	Porz.	Zona Cens.	Qualità	Classe	Superficie ha are ca	Reddito dominicale	Reddito agrario	Graffato
33	458				Prato	2	450 mq	1,39 €	1,28 €	

Corrispondenza catastale

Sussiste corrispondenza tra lo stato dei luoghi e la planimetria catastale esistente nonché con quanto presente nell'atto di pignoramento.

Trattasi di area non censita a Catasto Fabbricati.

BENE N° 28 - TERRENO UBICATO A SAN BERNARDINO VERBANO (VB) - FOGLIO 33 PARTICELLA 459

Catasto terreni (CT)										
Dati identificativi				Dati di classamento						
Foglio	Part.	Sub.	Porz.	Zona Cens.	Qualità	Classe	Superficie ha are ca	Reddito dominicale	Reddito agrario	Graffato
33	459				Prato	2	310 mq	0,96 €	0,88 €	

Corrispondenza catastale

Sussiste corrispondenza tra lo stato dei luoghi e la planimetria catastale esistente nonché con quanto presente nell'atto di pignoramento.

Trattasi di area non censita a Catasto Fabbricati.

BENE N° 29 - TERRENO UBICATO A SAN BERNARDINO VERBANO (VB) - FOGLIO 33 PARTICELLA 461

Catasto terreni (CT)										
Dati identificativi				Dati di classamento						
Foglio	Part.	Sub.	Porz.	Zona Cens.	Qualità	Classe	Superficie ha are ca	Reddito dominicale	Reddito agrario	Graffato
33	461				Prato	2	300 mq	0,93 €	0,85 €	

Corrispondenza catastale

Sussiste corrispondenza tra lo stato dei luoghi e la planimetria catastale esistente nonché con quanto presente nell'atto di pignoramento.

Trattasi di area non censita a Catasto Fabbricati.

BENE N° 30 - TERRENO UBICATO A SAN BERNARDINO VERBANO (VB) - FOGLIO 33 PARTICELLA 464

Catasto terreni (CT)										
Dati identificativi				Dati di classamento						
Foglio	Part.	Sub.	Porz.	Zona Cens.	Qualità	Classe	Superficie ha are ca	Reddito dominicale	Reddito agrario	Graffato
33	464				Prato arborato	2	240 mq	0,74 €	0,68 €	

Corrispondenza catastale

Sussiste corrispondenza tra lo stato dei luoghi e la planimetria catastale esistente nonché con quanto presente nell'atto di pignoramento.

Trattasi di area non censita a Catasto Fabbricati.

BENE N° 31 - TERRENO UBICATO A SAN BERNARDINO VERBANO (VB) - FOGLIO 33 PARTICELLA 623

Catasto terreni (CT)										
Dati identificativi				Dati di classamento						
Foglio	Part.	Sub.	Porz.	Zona Cens.	Qualità	Classe	Superficie ha are ca	Reddito dominicale	Reddito agrario	Graffato
33	623				Prato arborato	2	370 mq	1,15 €	1,05 €	

Corrispondenza catastale

Sussiste corrispondenza tra lo stato dei luoghi e la planimetria catastale esistente nonché con quanto presente nell'atto di pignoramento.

Trattasi di area non censita a Catasto Fabbricati.

BENE N° 32 - TERRENO UBICATO A SAN BERNARDINO VERBANO (VB) - FOGLIO 33 PARTICELLA 627

Catasto terreni (CT)										
Dati identificativi				Dati di classamento						
Foglio	Part.	Sub.	Porz.	Zona Cens.	Qualità	Classe	Superficie ha are ca	Reddito dominicale	Reddito agrario	Graffato
33	627				Prato arborato	2	210 mq	0,65 €	0,6 €	

Corrispondenza catastale

Sussiste corrispondenza tra lo stato dei luoghi e la planimetria catastale esistente nonché con quanto presente nell'atto di pignoramento.

Trattasi di area non censita a Catasto Fabbricati.

BENE N° 33 - TERRENO UBICATO A SAN BERNARDINO VERBANO (VB) - FOGLIO 33 PARTICELLA 631

Catasto terreni (CT)										
Dati identificativi				Dati di classamento						
Foglio	Part.	Sub.	Porz.	Zona Cens.	Qualità	Classe	Superficie ha are ca	Reddito dominicale	Reddito agrario	Graffato
33	631				Prato	2	150 mq	0,46 €	0,43 €	

Corrispondenza catastale

Sussiste corrispondenza tra lo stato dei luoghi e la planimetria catastale esistente nonché con quanto presente nell'atto di pignoramento.

Trattasi di area non censita a Catasto Fabbricati.

BENE N° 34 - TERRENO UBICATO A SAN BERNARDINO VERBANO (VB) - FOGLIO 33 PARTICELLA 634

Catasto terreni (CT)										
Dati identificativi				Dati di classamento						
Foglio	Part.	Sub.	Porz.	Zona Cens.	Qualità	Classe	Superficie ha are ca	Reddito dominicale	Reddito agrario	Graffato
33	634				Prato	2	360 mq	1,12 €	1,02 €	

Corrispondenza catastale

Sussiste corrispondenza tra lo stato dei luoghi e la planimetria catastale esistente nonché con quanto presente nell'atto di pignoramento.

Trattasi di area non censita a Catasto Fabbricati.

BENE N° 35 - TERRENO UBICATO A SAN BERNARDINO VERBANO (VB) - FOGLIO 33 PARTICELLA 635

Catasto terreni (CT)										
Dati identificativi				Dati di classamento						
Foglio	Part.	Sub.	Porz.	Zona Cens.	Qualità	Classe	Superficie ha are ca	Reddito dominicale	Reddito agrario	Graffato
33	635				Prato	2	350 mq	1,08 €	0,99 €	

Corrispondenza catastale

Sussiste corrispondenza tra lo stato dei luoghi e la planimetria catastale esistente nonché con quanto presente nell'atto di pignoramento.

Trattasi di area non censita a Catasto Fabbricati.

BENE N° 36 - TERRENO UBICATO A SAN BERNARDINO VERBANO (VB) - FOGLIO 33 PARTICELLA 637

Catasto terreni (CT)										
Dati identificativi				Dati di classamento						
Foglio	Part.	Sub.	Porz.	Zona Cens.	Qualità	Classe	Superficie ha are ca	Reddito dominicale	Reddito agrario	Graffato
33	637				Prato	2	380 mq	1,18 €	1,08 €	

Corrispondenza catastale

Sussiste corrispondenza tra lo stato dei luoghi e la planimetria catastale esistente nonché con quanto presente nell'atto di pignoramento.

Trattasi di area non censita a Catasto Fabbricati.

BENE N° 37 - TERRENO UBICATO A SAN BERNARDINO VERBANO (VB) - FOGLIO 33 PARTICELLA 639

Catasto terreni (CT)										
Dati identificativi				Dati di classamento						
Foglio	Part.	Sub.	Porz.	Zona Cens.	Qualità	Classe	Superficie ha are ca	Reddito dominicale	Reddito agrario	Graffato
33	639				Prato	2	330 mq	1,02 €	0,94 €	

Corrispondenza catastale

Sussiste corrispondenza tra lo stato dei luoghi e la planimetria catastale esistente nonché con quanto presente nell'atto di pignoramento.

Trattasi di area non censita a Catasto Fabbricati.

BENE N° 38 - TERRENO UBICATO A SAN BERNARDINO VERBANO (VB) - FOGLIO 33 PARTICELLA 641

Catasto terreni (CT)										
Dati identificativi				Dati di classamento						
Foglio	Part.	Sub.	Porz.	Zona Cens.	Qualità	Classe	Superficie ha are ca	Reddito dominicale	Reddito agrario	Graffato
33	641				Prato	2	340 mq	1,05 €	0,97 €	

Corrispondenza catastale

Sussiste corrispondenza tra lo stato dei luoghi e la planimetria catastale esistente nonché con quanto presente nell'atto di pignoramento.

Trattasi di area non censita a Catasto Fabbricati.

BENE N° 39 - TERRENO UBICATO A SAN BERNARDINO VERBANO (VB) - FOGLIO 33 PARTICELLA 645

Catasto terreni (CT)										
Dati identificativi				Dati di classamento						
Foglio	Part.	Sub.	Porz.	Zona Cens.	Qualità	Classe	Superficie ha are ca	Reddito dominicale	Reddito agrario	Graffato
33	645				Prato	2	140 mq	0,43 €	0,4 €	

Corrispondenza catastale

Sussiste corrispondenza tra lo stato dei luoghi e la planimetria catastale esistente nonché con quanto presente nell'atto di pignoramento.

Trattasi di area non censita a Catasto Fabbricati.

BENE N° 40 - TERRENO UBICATO A SAN BERNARDINO VERBANO (VB) - FOGLIO 33 PARTICELLA 741

Catasto terreni (CT)										
Dati identificativi				Dati di classamento						
Foglio	Part.	Sub.	Porz.	Zona Cens.	Qualità	Classe	Superficie ha are ca	Reddito dominicale	Reddito agrario	Graffato
33	741				Prato	2	490 mq	1,52 €	1,39 €	

Corrispondenza catastale

Sussiste corrispondenza tra lo stato dei luoghi e la planimetria catastale esistente nonché con quanto presente nell'atto di pignoramento.

Trattasi di area non censita a Catasto Fabbricati.

BENE N° 41 - TERRENO UBICATO A SAN BERNARDINO VERBANO (VB) - FOGLIO 39 PARTICELLA 190

Catasto terreni (CT)										
Dati identificativi				Dati di classamento						
Foglio	Part.	Sub.	Porz.	Zona Cens.	Qualità	Classe	Superficie ha are ca	Reddito dominicale	Reddito agrario	Graffato
39	190				Prato	2	140 mq	0,43 €	0,4 €	

Corrispondenza catastale

Sussiste corrispondenza tra lo stato dei luoghi e la planimetria catastale esistente nonché con quanto presente nell'atto di pignoramento.

Trattasi di area non censita a Catasto Fabbricati.

BENE N° 42 - TERRENO UBICATO A SAN BERNARDINO VERBANO (VB) - FOGLIO 39 PARTICELLA 322

Catasto terreni (CT)										
Dati identificativi				Dati di classamento						
Foglio	Part.	Sub.	Porz.	Zona Cens.	Qualità	Classe	Superficie ha are ca	Reddito dominicale	Reddito agrario	Graffato
39	322				Prato	3	450 mq	0,81 €	1,05 €	

Corrispondenza catastale

Sussiste corrispondenza tra lo stato dei luoghi e la planimetria catastale esistente nonché con quanto presente nell'atto di pignoramento.

Trattasi di area non censita a Catasto Fabbricati.

BENE N° 43 - TERRENO UBICATO A SAN BERNARDINO VERBANO (VB) - FOGLIO 39 PARTICELLA 331

Catasto terreni (CT)										
Dati identificativi				Dati di classamento						
Foglio	Part.	Sub.	Porz.	Zona Cens.	Qualità	Classe	Superficie ha are ca	Reddito dominicale	Reddito agrario	Graffato
39	331				Bosco ceduo	2	1370 mq	0,64 €	0,21 €	

Corrispondenza catastale

Sussiste corrispondenza tra lo stato dei luoghi e la planimetria catastale esistente nonché con quanto presente nell'atto di pignoramento.

Trattasi di area non censita a Catasto Fabbricati.

BENE N° 44 - TERRENO UBICATO A SAN BERNARDINO VERBANO (VB) - FOGLIO 39 PARTICELLA 358

Catasto terreni (CT)										
Dati identificativi				Dati di classamento						
Foglio	Part.	Sub.	Porz.	Zona Cens.	Qualità	Classe	Superficie ha are ca	Reddito dominicale	Reddito agrario	Graffato
39	358				Prato	2	120 mq	0,37 €	0,34 €	

Corrispondenza catastale

Sussiste corrispondenza tra lo stato dei luoghi e la planimetria catastale esistente nonché con quanto presente nell'atto di pignoramento.

Trattasi di area non censita a Catasto Fabbricati.

BENE N° 45 - TERRENO UBICATO A SAN BERNARDINO VERBANO (VB) - FOGLIO 39 PARTICELLA 370

Catasto terreni (CT)										
Dati identificativi				Dati di classamento						
Foglio	Part.	Sub.	Porz.	Zona Cens.	Qualità	Classe	Superficie ha are ca	Reddito dominicale	Reddito agrario	Graffato
39	370				Prato	2	130 mq	0,4 €	0,37 €	

Corrispondenza catastale

Sussiste corrispondenza tra lo stato dei luoghi e la planimetria catastale esistente nonché con quanto presente nell'atto di pignoramento.

Trattasi di area non censita a Catasto Fabbricati.

BENE N° 46 - TERRENO UBICATO A SAN BERNARDINO VERBANO (VB) - FOGLIO 39 PARTICELLA 376

Catasto terreni (CT)										
Dati identificativi				Dati di classamento						
Foglio	Part.	Sub.	Porz.	Zona Cens.	Qualità	Classe	Superficie ha are ca	Reddito dominicale	Reddito agrario	Graffato
39	376				Prato	2	290 mq	0,9 €	0,82 €	

Corrispondenza catastale

Sussiste corrispondenza tra lo stato dei luoghi e la planimetria catastale esistente nonché con quanto presente nell'atto di pignoramento.

Trattasi di area non censita a Catasto Fabbricati.

BENE N° 47 - TERRENO UBICATO A SAN BERNARDINO VERBANO (VB) - FOGLIO 39 PARTICELLA 404

Catasto terreni (CT)										
Dati identificativi				Dati di classamento						
Foglio	Part.	Sub.	Porz.	Zona Cens.	Qualità	Classe	Superficie ha are ca	Reddito dominicale	Reddito agrario	Graffato
39	404				Bosco ceduo	2	310 mq	0,14 €	0,05 €	

Corrispondenza catastale

Sussiste corrispondenza tra lo stato dei luoghi e la planimetria catastale esistente nonché con quanto presente nell'atto di pignoramento.

Trattasi di area non censita a Catasto Fabbricati.

BENE N° 48 - TERRENO UBICATO A SAN BERNARDINO VERBANO (VB) - FOGLIO 39 PARTICELLA 415

Catasto terreni (CT)										
Dati identificativi				Dati di classamento						
Foglio	Part.	Sub.	Porz.	Zona Cens.	Qualità	Classe	Superficie ha are ca	Reddito dominicale	Reddito agrario	Graffato
39	415				Bosco ceduo	2	470 mq	0,22 €	0,07 €	

Corrispondenza catastale

Sussiste corrispondenza tra lo stato dei luoghi e la planimetria catastale esistente nonché con quanto presente nell'atto di pignoramento.

Trattasi di area non censita a Catasto Fabbricati.

BENE N° 49 - TERRENO UBICATO A SAN BERNARDINO VERBANO (VB) - FOGLIO 39 PARTICELLA 423

Catasto terreni (CT)										
Dati identificativi				Dati di classamento						
Foglio	Part.	Sub.	Porz.	Zona Cens.	Qualità	Classe	Superficie ha are ca	Reddito dominicale	Reddito agrario	Graffato
39	423				Bosco ceduo	1	190 mq	0,15 €	0,05 €	

Corrispondenza catastale

Sussiste corrispondenza tra lo stato dei luoghi e la planimetria catastale esistente nonché con quanto presente nell'atto di pignoramento.

Trattasi di area non censita a Catasto Fabbricati.

BENE N° 50 - TERRENO UBICATO A SAN BERNARDINO VERBANO (VB) - FOGLIO 39 PARTICELLA 424

Catasto terreni (CT)										
Dati identificativi				Dati di classamento						
Foglio	Part.	Sub.	Porz.	Zona Cens.	Qualità	Classe	Superficie ha are ca	Reddito dominicale	Reddito agrario	Graffato
39	424				Bosco ceduo	1	170 mq	0,13 €	0,04 €	

Corrispondenza catastale

Sussiste corrispondenza tra lo stato dei luoghi e la planimetria catastale esistente nonché con quanto presente nell'atto di pignoramento.

Trattasi di area non censita a Catasto Fabbricati.

BENE N° 51 - TERRENO UBICATO A SAN BERNARDINO VERBANO (VB) - FOGLIO 39 PARTICELLA 471

Catasto terreni (CT)										
Dati identificativi				Dati di classamento						
Foglio	Part.	Sub.	Porz.	Zona Cens.	Qualità	Classe	Superficie ha are ca	Reddito dominicale	Reddito agrario	Graffato
39	471				Bosco ceduo	2	740 mq	0,34 €	0,11 €	

Corrispondenza catastale

Sussiste corrispondenza tra lo stato dei luoghi e la planimetria catastale esistente nonché con quanto presente nell'atto di pignoramento.

Trattasi di area non censita a Catasto Fabbricati.

BENE N° 52 - TERRENO UBICATO A SAN BERNARDINO VERBANO (VB) - FOGLIO 41 PARTICELLA 216

Catasto terreni (CT)										
Dati identificativi				Dati di classamento						
Foglio	Part.	Sub.	Porz.	Zona Cens.	Qualità	Classe	Superficie ha are ca	Reddito dominicale	Reddito agrario	Graffato
41	216				Bosco ceduo	1	150 mq	0,12 €	0,04 €	

Corrispondenza catastale

Sussiste corrispondenza tra lo stato dei luoghi e la planimetria catastale esistente nonché con quanto presente nell'atto di pignoramento.

Trattasi di area non censita a Catasto Fabbricati.

BENE N° 53 - TERRENO UBICATO A SAN BERNARDINO VERBANO (VB) - FOGLIO 41 PARTICELLA 232

Catasto terreni (CT)										
Dati identificativi				Dati di classamento						
Foglio	Part.	Sub.	Porz.	Zona Cens.	Qualità	Classe	Superficie ha are ca	Reddito dominicale	Reddito agrario	Graffato
41	232				Bosco ceduo	1	220 mq	0,17 €	0,06 €	

Corrispondenza catastale

Sussiste corrispondenza tra lo stato dei luoghi e la planimetria catastale esistente nonché con quanto presente nell'atto di pignoramento.

Trattasi di area non censita a Catasto Fabbricati.

BENE N° 54 - TERRENO UBICATO A SAN BERNARDINO VERBANO (VB) - FOGLIO 41 PARTICELLA 244

Catasto terreni (CT)										
Dati identificativi				Dati di classamento						
Foglio	Part.	Sub.	Porz.	Zona Cens.	Qualità	Classe	Superficie ha are ca	Reddito dominicale	Reddito agrario	Graffato
41	244				Bosco ceduo	2	200 mq	0,09 €	0,03 €	

Corrispondenza catastale

Sussiste corrispondenza tra lo stato dei luoghi e la planimetria catastale esistente nonché con quanto presente nell'atto di pignoramento.

Trattasi di area non censita a Catasto Fabbricati.

BENE N° 55 - TERRENO UBICATO A SAN BERNARDINO VERBANO (VB) - FOGLIO 41 PARTICELLA 253

Catasto terreni (CT)										
Dati identificativi				Dati di classamento						
Foglio	Part.	Sub.	Porz.	Zona Cens.	Qualità	Classe	Superficie ha are ca	Reddito dominicale	Reddito agrario	Graffato
41	253				Bosco ceduo	2	200 mq	0,09 €	0,03 €	

Corrispondenza catastale

Sussiste corrispondenza tra lo stato dei luoghi e la planimetria catastale esistente nonché con quanto presente nell'atto di pignoramento.

Trattasi di area non censita a Catasto Fabbricati.

BENE N° 56 - TERRENO UBICATO A SAN BERNARDINO VERBANO (VB) - FOGLIO 41 PARTICELLA 255

Catasto terreni (CT)										
Dati identificativi				Dati di classamento						
Foglio	Part.	Sub.	Porz.	Zona Cens.	Qualità	Classe	Superficie ha are ca	Reddito dominicale	Reddito agrario	Graffato
41	255				Bosco ceduo	2	74 mq	0,03 €	0,01 €	

Corrispondenza catastale

Sussiste corrispondenza tra lo stato dei luoghi e la planimetria catastale esistente nonché con quanto presente nell'atto di pignoramento.

Trattasi di area non censita a Catasto Fabbricati.

BENE N° 57 - TERRENO UBICATO A SAN BERNARDINO VERBANO (VB) - FOGLIO 41 PARTICELLA 260

Catasto terreni (CT)										
Dati identificativi				Dati di classamento						
Foglio	Part.	Sub.	Porz.	Zona Cens.	Qualità	Classe	Superficie ha are ca	Reddito dominicale	Reddito agrario	Graffato
41	260				Bosco ceduo	2	77 mq	0,04 €	0,01 €	

Corrispondenza catastale

Sussiste corrispondenza tra lo stato dei luoghi e la planimetria catastale esistente nonché con quanto presente nell'atto di pignoramento.

Trattasi di area non censita a Catasto Fabbricati.

BENE N° 58 - TERRENO UBICATO A SAN BERNARDINO VERBANO (VB) - FOGLIO 41 PARTICELLA 270

Catasto terreni (CT)										
Dati identificativi				Dati di classamento						
Foglio	Part.	Sub.	Porz.	Zona Cens.	Qualità	Classe	Superficie ha are ca	Reddito dominicale	Reddito agrario	Graffato
41	270				Bosco ceduo	2	290 mq	0,13 €	0,04 €	

Corrispondenza catastale

Sussiste corrispondenza tra lo stato dei luoghi e la planimetria catastale esistente nonché con quanto presente nell'atto di pignoramento.

Trattasi di area non censita a Catasto Fabbricati.

BENE N° 59 - TERRENO UBICATO A SAN BERNARDINO VERBANO (VB) - FOGLIO 41 PARTICELLA 293

Catasto terreni (CT)										
Dati identificativi				Dati di classamento						
Foglio	Part.	Sub.	Porz.	Zona Cens.	Qualità	Classe	Superficie ha are ca	Reddito dominicale	Reddito agrario	Graffato
41	293				Bosco ceduo	2	240 mq	0,11 €	0,04 €	

Corrispondenza catastale

Sussiste corrispondenza tra lo stato dei luoghi e la planimetria catastale esistente nonché con quanto presente nell'atto di pignoramento.

Trattasi di area non censita a Catasto Fabbricati.

BENE N° 60 - TERRENO UBICATO A SAN BERNARDINO VERBANO (VB) - FOGLIO 42 PARTICELLA 13

Catasto terreni (CT)										
Dati identificativi				Dati di classamento						
Foglio	Part.	Sub.	Porz.	Zona Cens.	Qualità	Classe	Superficie ha are ca	Reddito dominicale	Reddito agrario	Graffato
42	13				Prato	3	420 mq	0,76 €	0,98 €	

Corrispondenza catastale

Sussiste corrispondenza tra lo stato dei luoghi e la planimetria catastale esistente nonché con quanto presente nell'atto di pignoramento.

Trattasi di area non censita a Catasto Fabbricati.

BENE N° 61 - TERRENO UBICATO A SAN BERNARDINO VERBANO (VB) - FOGLIO 42 PARTICELLA 37

Catasto terreni (CT)										
Dati identificativi				Dati di classamento						
Foglio	Part.	Sub.	Porz.	Zona Cens.	Qualità	Classe	Superficie ha are ca	Reddito dominicale	Reddito agrario	Graffato
42	37				Bosco ceduo	2	580 mq	0,27 €	0,09 €	

Corrispondenza catastale

Sussiste corrispondenza tra lo stato dei luoghi e la planimetria catastale esistente nonché con quanto presente nell'atto di pignoramento.

Trattasi di area non censita a Catasto Fabbricati.

BENE N° 62 - TERRENO UBICATO A SAN BERNARDINO VERBANO (VB) - FOGLIO 42 PARTICELLA 59

Catasto terreni (CT)										
Dati identificativi				Dati di classamento						
Foglio	Part.	Sub.	Porz.	Zona Cens.	Qualità	Classe	Superficie ha are ca	Reddito dominicale	Reddito agrario	Graffato
42	59				Bosco ceduo	1	64 mq	0,05 €	0,02 €	

Corrispondenza catastale

Sussiste corrispondenza tra lo stato dei luoghi e la planimetria catastale esistente nonché con quanto presente nell'atto di pignoramento.

Trattasi di area non censita a Catasto Fabbricati.

BENE N° 63 - TERRENO UBICATO A SAN BERNARDINO VERBANO (VB) - FOGLIO 42 PARTICELLA 67

Catasto terreni (CT)										
Dati identificativi				Dati di classamento						
Foglio	Part.	Sub.	Porz.	Zona Cens.	Qualità	Classe	Superficie ha are ca	Reddito dominicale	Reddito agrario	Graffato
42	67				Bosco ceduo	1	140 mq	0,11 €	0,04 €	

Corrispondenza catastale

Sussiste corrispondenza tra lo stato dei luoghi e la planimetria catastale esistente nonché con quanto presente nell'atto di pignoramento.

Trattasi di area non censita a Catasto Fabbricati.

SERVITÙ, CENSO, LIVELLO, USI CIVICI**INTERO LOTTO**

Gli immobili costituenti il presente lotto non risultano gravati da usi civici. Il tutto come meglio specificato nel certificato di destinazione urbanistica rilasciato in data 28 marzo 2022 a firma del Responsabile del Servizio del Comune di San Bernardino Verbano.

STATO DI OCCUPAZIONE**INTERO LOTTO**

Gli immobili costituenti il presente lotto risultano utilizzati dall'esecutato.

PROVENIENZE VENTENNALI

BENE N° 19 - TERRENO UBICATO A SAN BERNARDINO VERBANO (VB) - FOGLIO 29 PARTICELLA 294

Periodo	Proprietà	Atti			
Dal 16/12/1982 al 13/05/2022	**** Omissis ****	atto notarile			
		Rogante	Data	Repertorio N°	Raccolta N°
		Notaio Lanteri Raffaele	16/12/1982	144.247	
		Trascrizione			
		Presso	Data	Reg. gen.	Reg. part.
		Verbania	13/01/1983	328	297
		Registrazione			
		Presso	Data	Reg. N°	Vol. N°

Per quanto riguarda l'immobile oggetto di pignoramento:

- Sussiste continuità nelle trascrizioni per il ventennio precedente alla data di trascrizione del pignoramento;
- La situazione della proprietà antecedente il ventennio della trascrizione del pignoramento risulta invariata;
- La situazione della proprietà risulta attualmente invariata.

Come risulta dalla certificazione notarile redatta dal Notaio Niccolo' Tiecco di Perugia in data 7 febbraio 2022 e dalle ispezioni ipotecarie aggiornate al 7/5/2022 e al 9/5/2022 allegate alla presente.

BENE N° 20 - TERRENO UBICATO A SAN BERNARDINO VERBANO (VB) - FOGLIO 29 PARTICELLA 396

Periodo	Proprietà	Atti			
Dal 16/12/1982 al 13/05/2022	**** Omissis ****	atto notarile			
		Rogante	Data	Repertorio N°	Raccolta N°
		Notaio Lanteri Raffaele	16/12/1982	144.247	
		Trascrizione			
		Presso	Data	Reg. gen.	Reg. part.
		Verbania	13/01/1983	328	297
		Registrazione			
		Presso	Data	Reg. N°	Vol. N°

Per quanto riguarda l'immobile oggetto di pignoramento:

- Sussiste continuità nelle trascrizioni per il ventennio precedente alla data di trascrizione del pignoramento;
- La situazione della proprietà antecedente il ventennio della trascrizione del pignoramento risulta invariata;
- La situazione della proprietà risulta attualmente invariata.

Come risulta dalla certificazione notarile redatta dal Notaio Niccolo' Tiecco di Perugia in data 7 febbraio 2022 e dalle ispezioni ipotecarie aggiornate al 7/5/2022 e al 9/5/2022 allegate alla presente.

BENE N° 21 - TERRENO UBICATO A SAN BERNARDINO VERBANO (VB) - FOGLIO 29 PARTICELLA 509

Periodo	Proprietà	Atti			
Dal 18/12/1998 al 13/05/2022	**** Omissis ****	atto notarile			
		Rogante	Data	Repertorio N°	Raccolta N°
		Notaio Lanteri Raffaele	18/12/1998	282.166	
		Trascrizione			
		Presso	Data	Reg. gen.	Reg. part.
		Verbania	14/01/1999	325	227
		Registrazione			
		Presso	Data	Reg. N°	Vol. N°

Per quanto riguarda l'immobile oggetto di pignoramento:

- Sussiste continuità nelle trascrizioni per il ventennio precedente alla data di trascrizione del pignoramento;
- La situazione della proprietà antecedente il ventennio della trascrizione del pignoramento risulta invariata;
- La situazione della proprietà risulta attualmente invariata.

Come risulta dalla certificazione notarile redatta dal Notaio Niccolo' Tiecco di Perugia in data 7 febbraio 2022 e dalle ispezioni ipotecarie aggiornate al 7/5/2022 e al 9/5/2022 allegate alla presente.

BENE N° 22 - TERRENO UBICATO A SAN BERNARDINO VERBANO (VB) - FOGLIO 33 PARTICELLA 102

Periodo	Proprietà	Atti			
Dal 16/12/1982 al 13/05/2022	**** Omissis ****	atto notarile			
		Rogante	Data	Repertorio N°	Raccolta N°
		Notaio Lanteri Raffaele	16/12/1982	144.247	
		Trascrizione			
		Presso	Data	Reg. gen.	Reg. part.
		Verbania	13/01/1983	328	297
		Registrazione			
		Presso	Data	Reg. N°	Vol. N°

Per quanto riguarda l'immobile oggetto di pignoramento:

- Sussiste continuità nelle trascrizioni per il ventennio precedente alla data di trascrizione del pignoramento;
- La situazione della proprietà antecedente il ventennio della trascrizione del pignoramento risulta invariata;
- La situazione della proprietà risulta attualmente invariata.

Come risulta dalla certificazione notarile redatta dal Notaio Niccolò Tiecco di Perugia in data 7 febbraio 2022 e dalle ispezioni ipotecarie aggiornate al 7/5/2022 e al 9/5/2022 allegate alla presente.

BENE N° 23 - TERRENO UBICATO A SAN BERNARDINO VERBANO (VB) - FOGLIO 33 PARTICELLA 106

Periodo	Proprietà	Atti			
Dal 16/12/1982 al 13/05/2022	**** Omissis ****	atto notarile			
		Rogante	Data	Repertorio N°	Raccolta N°
		Notaio Lanteri Raffaele	16/12/1982	144.247	
		Trascrizione			
		Presso	Data	Reg. gen.	Reg. part.
		Verbania	13/01/1983	328	297
		Registrazione			
		Presso	Data	Reg. N°	Vol. N°

Per quanto riguarda l'immobile oggetto di pignoramento:

- Sussiste continuità nelle trascrizioni per il ventennio precedente alla data di trascrizione del pignoramento;
- La situazione della proprietà antecedente il ventennio della trascrizione del pignoramento risulta invariata;
- La situazione della proprietà risulta attualmente invariata.

Come risulta dalla certificazione notarile redatta dal Notaio Niccolo' Tiecco di Perugia in data 7 febbraio 2022 e dalle ispezioni ipotecarie aggiornate al 7/5/2022 e al 9/5/2022 allegate alla presente.

BENE N° 24 - TERRENO UBICATO A SAN BERNARDINO VERBANO (VB) - FOGLIO 33 PARTICELLA 261

Periodo	Proprietà	Atti			
Dal 24/10/1995 al 13/05/2022	**** Omissis ****	atto notarile			
		Rogante	Data	Repertorio N°	Raccolta N°
		Notaio Lanteri Raffaele	24/10/1995	259.867	
		Trascrizione			
		Presso	Data	Reg. gen.	Reg. part.
		Verbania	27/10/1995	9.313	7.310
		Registrazione			
		Presso	Data	Reg. N°	Vol. N°

Per quanto riguarda l'immobile oggetto di pignoramento:

- Sussiste continuità nelle trascrizioni per il ventennio precedente alla data di trascrizione del pignoramento;
- La situazione della proprietà antecedente il ventennio della trascrizione del pignoramento risulta invariata;
- La situazione della proprietà risulta attualmente invariata.

Come risulta dalla certificazione notarile redatta dal Notaio Niccolo' Tiecco di Perugia in data 7 febbraio 2022 e dalle ispezioni ipotecarie aggiornate al 7/5/2022 e al 9/5/2022 allegate alla presente.

BENE N° 25 - TERRENO UBICATO A SAN BERNARDINO VERBANO (VB) - FOGLIO 33 PARTICELLA 276

Periodo	Proprietà	Atti			
Dal 12/01/2006 al 13/05/2022	**** Omissis ****	atto notarile			
		Rogante	Data	Repertorio N°	Raccolta N°
		Notaio Lanteri Raffaele	12/01/2006	29.675	
		Trascrizione			
		Presso	Data	Reg. gen.	Reg. part.
		Verbania	18/01/2006	804	556
		Registrazione			
		Presso	Data	Reg. N°	Vol. N°

Per quanto riguarda l'immobile oggetto di pignoramento:

- Sussiste continuità nelle trascrizioni per il ventennio precedente alla data di trascrizione del pignoramento;
- La situazione della proprietà antecedente il ventennio della trascrizione del pignoramento risulta variata;
- La situazione della proprietà risulta attualmente invariata.

Come risulta dalla certificazione notarile redatta dal Notaio Niccolò Tiecco di Perugia in data 7 febbraio 2022 e dalle ispezioni ipotecarie aggiornate al 7/5/2022 e al 9/5/2022 allegate alla presente.

BENE N° 26 - TERRENO UBICATO A SAN BERNARDINO VERBANO (VB) - FOGLIO 33 PARTICELLA 439

Periodo	Proprietà	Atti			
Dal 18/12/1998 al 13/05/2022	**** Omissis ****	atto notarile			
		Rogante	Data	Repertorio N°	Raccolta N°
		Notaio Lanteri Raffaele	18/12/1998	282.166	
		Trascrizione			
		Presso	Data	Reg. gen.	Reg. part.
		Verbania	14/01/2006	325	227
		Registrazione			
		Presso	Data	Reg. N°	Vol. N°

Per quanto riguarda l'immobile oggetto di pignoramento:

- Sussiste continuità nelle trascrizioni per il ventennio precedente alla data di trascrizione del pignoramento;
- La situazione della proprietà antecedente il ventennio della trascrizione del pignoramento risulta invariata;
- La situazione della proprietà risulta attualmente invariata.

Come risulta dalla certificazione notarile redatta dal Notaio Niccolo' Tiecco di Perugia in data 7 febbraio 2022 e dalle ispezioni ipotecarie aggiornate al 7/5/2022 e al 9/5/2022 allegate alla presente.

BENE N° 27 - TERRENO UBICATO A SAN BERNARDINO VERBANO (VB) - FOGLIO 33 PARTICELLA 458

Periodo	Proprietà	Atti			
Dal 24/10/1995 al 13/05/2022	**** Omissis ****	atto notarile			
		Rogante	Data	Repertorio N°	Raccolta N°
		Notaio Lanteri Raffaele	24/10/1995	259.867	
		Trascrizione			
		Presso	Data	Reg. gen.	Reg. part.
		Verbania	27/10/1995	9.313	7.310
		Registrazione			
		Presso	Data	Reg. N°	Vol. N°

Per quanto riguarda l'immobile oggetto di pignoramento:

- Sussiste continuità nelle trascrizioni per il ventennio precedente alla data di trascrizione del pignoramento;
- La situazione della proprietà antecedente il ventennio della trascrizione del pignoramento risulta invariata;
- La situazione della proprietà risulta attualmente invariata.

Come risulta dalla certificazione notarile redatta dal Notaio Niccolo' Tiecco di Perugia in data 7 febbraio 2022 e dalle ispezioni ipotecarie aggiornate al 7/5/2022 e al 9/5/2022 allegate alla presente.

BENE N° 28 - TERRENO UBICATO A SAN BERNARDINO VERBANO (VB) - FOGLIO 33 PARTICELLA 459

Periodo	Proprietà	Atti			
Dal 07/12/2000 al 13/05/2022	**** Omissis ****	atto notarile			
		Rogante	Data	Repertorio N°	Raccolta N°
		Notaio Gaetano Petrelli	07/12/2000	8.036	
		Trascrizione			
		Presso	Data	Reg. gen.	Reg. part.
		Verbania	12/12/2000	13.975	10.012
		Registrazione			
		Presso	Data	Reg. N°	Vol. N°

Per quanto riguarda l'immobile oggetto di pignoramento:

- Sussiste continuità nelle trascrizioni per il ventennio precedente alla data di trascrizione del pignoramento;
- La situazione della proprietà antecedente il ventennio della trascrizione del pignoramento risulta invariata;
- La situazione della proprietà risulta attualmente invariata.

Come risulta dalla certificazione notarile redatta dal Notaio Niccolò Tiecco di Perugia in data 7 febbraio 2022 e dalle ispezioni ipotecarie aggiornate al 7/5/2022 e al 9/5/2022 allegate alla presente.

BENE N° 29 - TERRENO UBICATO A SAN BERNARDINO VERBANO (VB) - FOGLIO 33 PARTICELLA 461

Periodo	Proprietà	Atti			
Dal 23/12/2002 al 13/05/2022	**** Omissis ****	atto notarile			
		Rogante	Data	Repertorio N°	Raccolta N°
		Notaio Poggia Valeria	23/12/2002	67.609	
		Trascrizione			
		Presso	Data	Reg. gen.	Reg. part.
		Verbania	10/01/2003	332	262
		Registrazione			
		Presso	Data	Reg. N°	Vol. N°

Per quanto riguarda l'immobile oggetto di pignoramento:

- Sussiste continuità nelle trascrizioni per il ventennio precedente alla data di trascrizione del pignoramento;
- La situazione della proprietà antecedente il ventennio della trascrizione del pignoramento risulta invariata;
- La situazione della proprietà risulta attualmente invariata.

Come risulta dalla certificazione notarile redatta dal Notaio Niccolo' Tiecco di Perugia in data 7 febbraio 2022 e dalle ispezioni ipotecarie aggiornate al 7/5/2022 e al 9/5/2022 allegate alla presente.

BENE N° 30 - TERRENO UBICATO A SAN BERNARDINO VERBANO (VB) - FOGLIO 33 PARTICELLA 464

Periodo	Proprietà	Atti			
Dal 18/12/1998 al 13/05/2022	**** Omissis ****	atto notarile			
		Rogante	Data	Repertorio N°	Raccolta N°
		Notaio Lanteri Raffaele	18/12/1998	282.166	
		Trascrizione			
		Presso	Data	Reg. gen.	Reg. part.
		Verbania	14/01/1999	325	227
		Registrazione			
		Presso	Data	Reg. N°	Vol. N°

Per quanto riguarda l'immobile oggetto di pignoramento:

- Sussiste continuità nelle trascrizioni per il ventennio precedente alla data di trascrizione del pignoramento;
- La situazione della proprietà antecedente il ventennio della trascrizione del pignoramento risulta invariata;
- La situazione della proprietà risulta attualmente invariata.

Come risulta dalla certificazione notarile redatta dal Notaio Niccolo' Tiecco di Perugia in data 7 febbraio 2022 e dalle ispezioni ipotecarie aggiornate al 7/5/2022 e al 9/5/2022 allegate alla presente.

BENE N° 31 - TERRENO UBICATO A SAN BERNARDINO VERBANO (VB) - FOGLIO 33 PARTICELLA 623

Periodo	Proprietà	Atti			
Dal 28/10/2004 al 13/05/2022	**** Omissis ****	atto notarile			
		Rogante	Data	Repertorio N°	Raccolta N°
		Notaio Nadia Gatto	28/10/2004	17.017	
		Trascrizione			
		Presso	Data	Reg. gen.	Reg. part.
		Verbania	11/11/2004	14534	10719
		Registrazione			
		Presso	Data	Reg. N°	Vol. N°

Per quanto riguarda l'immobile oggetto di pignoramento:

- Sussiste continuità nelle trascrizioni per il ventennio precedente alla data di trascrizione del pignoramento;
- La situazione della proprietà antecedente il ventennio della trascrizione del pignoramento risulta invariata;
- La situazione della proprietà risulta attualmente invariata.

Come risulta dalla certificazione notarile redatta dal Notaio Niccolò Tiecco di Perugia in data 7 febbraio 2022 e dalle ispezioni ipotecarie aggiornate al 7/5/2022 e al 9/5/2022 allegate alla presente.

BENE N° 32 - TERRENO UBICATO A SAN BERNARDINO VERBANO (VB) - FOGLIO 33 PARTICELLA 627

Periodo	Proprietà	Atti			
Dal 12/01/2006 al 13/05/2022	**** Omissis ****	atto notarile			
		Rogante	Data	Repertorio N°	Raccolta N°
		Notaio Lanteri Luigi	12/01/2006	29.675	
		Trascrizione			
		Presso	Data	Reg. gen.	Reg. part.
		Verbania	18/01/2006	805	557
		Registrazione			
		Presso	Data	Reg. N°	Vol. N°

Per quanto riguarda l'immobile oggetto di pignoramento:

- Sussiste continuità nelle trascrizioni per il ventennio precedente alla data di trascrizione del pignoramento;
- La situazione della proprietà antecedente il ventennio della trascrizione del pignoramento risulta variata;
- La situazione della proprietà risulta attualmente invariata.

Come risulta dalla certificazione notarile redatta dal Notaio Niccolo' Tiecco di Perugia in data 7 febbraio 2022 e dalle ispezioni ipotecarie aggiornate al 7/5/2022 e al 9/5/2022 allegate alla presente.

BENE N° 33 - TERRENO UBICATO A SAN BERNARDINO VERBANO (VB) - FOGLIO 33 PARTICELLA 631

Periodo	Proprietà	Atti			
Dal 24/10/1995 al 13/05/2022	**** Omissis ****	atto notarile			
		Rogante	Data	Repertorio N°	Raccolta N°
		Notaio Lanteri Raffaele	24/10/1995	259.867	
		Trascrizione			
		Presso	Data	Reg. gen.	Reg. part.
		Verbania	27/10/1995	9.313	7.310
		Registrazione			
		Presso	Data	Reg. N°	Vol. N°

Per quanto riguarda l'immobile oggetto di pignoramento:

- Sussiste continuità nelle trascrizioni per il ventennio precedente alla data di trascrizione del pignoramento;
- La situazione della proprietà antecedente il ventennio della trascrizione del pignoramento risulta variata;
- La situazione della proprietà risulta attualmente invariata.

Come risulta dalla certificazione notarile redatta dal Notaio Niccolo' Tiecco di Perugia in data 7 febbraio 2022 e dalle ispezioni ipotecarie aggiornate al 7/5/2022 e al 9/5/2022 allegate alla presente.

BENE N° 34 - TERRENO UBICATO A SAN BERNARDINO VERBANO (VB) - FOGLIO 33 PARTICELLA 634

Periodo	Proprietà	Atti			
Dal 24/10/1995 al 13/05/2022	**** Omissis ****	atto notarile			
		Rogante	Data	Repertorio N°	Raccolta N°
		Notaio Lanteri Raffaele	24/10/1995	259.867	
		Trascrizione			
		Presso	Data	Reg. gen.	Reg. part.
		Verbania	27/10/1995	9.313	7.310
		Registrazione			
		Presso	Data	Reg. N°	Vol. N°

Per quanto riguarda l'immobile oggetto di pignoramento:

- Sussiste continuità nelle trascrizioni per il ventennio precedente alla data di trascrizione del pignoramento;
- La situazione della proprietà antecedente il ventennio della trascrizione del pignoramento risulta variata;
- La situazione della proprietà risulta attualmente invariata.

Come risulta dalla certificazione notarile redatta dal Notaio Niccolò Tiecco di Perugia in data 7 febbraio 2022 e dalle ispezioni ipotecarie aggiornate al 7/5/2022 e al 9/5/2022 allegate alla presente.

BENE N° 35 - TERRENO UBICATO A SAN BERNARDINO VERBANO (VB) - FOGLIO 33 PARTICELLA 635

Periodo	Proprietà	Atti			
Dal 28/01/2004 al 13/05/2022	**** Omissis ****	atto notarile			
		Rogante	Data	Repertorio N°	Raccolta N°
		Notaio Nadia Gatto	28/01/2004	17.017	
		Trascrizione			
		Presso	Data	Reg. gen.	Reg. part.
		Verbania	11/11/2004	14.534	10.719
		Registrazione			
		Presso	Data	Reg. N°	Vol. N°

Per quanto riguarda l'immobile oggetto di pignoramento:

- Sussiste continuità nelle trascrizioni per il ventennio precedente alla data di trascrizione del pignoramento;
- La situazione della proprietà antecedente il ventennio della trascrizione del pignoramento risulta variata;
- La situazione della proprietà risulta attualmente invariata.

Come risulta dalla certificazione notarile redatta dal Notaio Niccolò Tiecco di Perugia in data 7 febbraio 2022 e dalle ispezioni ipotecarie aggiornate al 7/5/2022 e al 9/5/2022 allegate alla presente.

BENE N° 36 - TERRENO UBICATO A SAN BERNARDINO VERBANO (VB) - FOGLIO 33 PARTICELLA 637

Periodo	Proprietà	Atti			
Dal 23/12/2002 al 13/05/2022	**** Omissis ****	atto notarile			
		Rogante	Data	Repertorio N°	Raccolta N°
		Notaio Poggia Valeria	23/12/2002	67.609	
		Trascrizione			
		Presso	Data	Reg. gen.	Reg. part.
		Verbania	10/01/2003	333	263
		Registrazione			
		Presso	Data	Reg. N°	Vol. N°

Per quanto riguarda l'immobile oggetto di pignoramento:

- Sussiste continuità nelle trascrizioni per il ventennio precedente alla data di trascrizione del pignoramento;
- La situazione della proprietà antecedente il ventennio della trascrizione del pignoramento risulta variata;
- La situazione della proprietà risulta attualmente invariata.

Come risulta dalla certificazione notarile redatta dal Notaio Niccolò Tiecco di Perugia in data 7 febbraio 2022 e dalle ispezioni ipotecarie aggiornate al 7/5/2022 e al 9/5/2022 allegate alla presente.

BENE N° 37 - TERRENO UBICATO A SAN BERNARDINO VERBANO (VB) - FOGLIO 33 PARTICELLA 639

Periodo	Proprietà	Atti			
Dal 23/12/2002 al 13/05/2022	**** Omissis ****	atto notarile			
		Rogante	Data	Repertorio N°	Raccolta N°
		Notaio Poggia Valeria	23/12/2002	67.609	
		Trascrizione			
		Presso	Data	Reg. gen.	Reg. part.
		Verbania	10/01/2003	332	262
		Registrazione			
		Presso	Data	Reg. N°	Vol. N°

Per quanto riguarda l'immobile oggetto di pignoramento:

- Sussiste continuità nelle trascrizioni per il ventennio precedente alla data di trascrizione del pignoramento;
- La situazione della proprietà antecedente il ventennio della trascrizione del pignoramento risulta variata;
- La situazione della proprietà risulta attualmente invariata.

Come risulta dalla certificazione notarile redatta dal Notaio Niccolò Tiecco di Perugia in data 7 febbraio 2022 e dalle ispezioni ipotecarie aggiornate al 7/5/2022 e al 9/5/2022 allegate alla presente.

BENE N° 38 - TERRENO UBICATO A SAN BERNARDINO VERBANO (VB) - FOGLIO 33 PARTICELLA 641

Periodo	Proprietà	Atti			
Dal 28/03/1988 al 13/05/2022	**** Omissis ****	atto notarile			
		Rogante	Data	Repertorio N°	Raccolta N°
		Notaio Raffaele Lanteri	28/03/1988	190.669	
		Trascrizione			
		Presso	Data	Reg. gen.	Reg. part.
		Verbania	06/04/1988	3.217	2.439
		Registrazione			
		Presso	Data	Reg. N°	Vol. N°

Per quanto riguarda l'immobile oggetto di pignoramento:

- Sussiste continuità nelle trascrizioni per il ventennio precedente alla data di trascrizione del pignoramento;
- La situazione della proprietà antecedente il ventennio della trascrizione del pignoramento risulta invariata;
- La situazione della proprietà risulta attualmente invariata.

Come risulta dalla certificazione notarile redatta dal Notaio Niccolò Tiecco di Perugia in data 7 febbraio 2022 e dalle ispezioni ipotecarie aggiornate al 7/5/2022 e al 9/5/2022 allegate alla presente.

BENE N° 39 - TERRENO UBICATO A SAN BERNARDINO VERBANO (VB) - FOGLIO 33 PARTICELLA 645

Periodo	Proprietà	Atti			
Dal 12/01/2006 al 13/05/2022	**** Omissis ****	atto notarile			
		Rogante	Data	Repertorio N°	Raccolta N°
		Notaio Luigi Lanteri	12/01/2006	29.675	
		Trascrizione			
		Presso	Data	Reg. gen.	Reg. part.
		Verbania	18/01/2006	805	557
		Registrazione			
		Presso	Data	Reg. N°	Vol. N°

Per quanto riguarda l'immobile oggetto di pignoramento:

- Sussiste continuità nelle trascrizioni per il ventennio precedente alla data di trascrizione del pignoramento;
- La situazione della proprietà antecedente il ventennio della trascrizione del pignoramento risulta variata;
- La situazione della proprietà risulta attualmente invariata.

Come risulta dalla certificazione notarile redatta dal Notaio Niccolò Tiecco di Perugia in data 7 febbraio 2022 e dalle ispezioni ipotecarie aggiornate al 7/5/2022 e al 9/5/2022 allegate alla presente.

BENE N° 40 - TERRENO UBICATO A SAN BERNARDINO VERBANO (VB) - FOGLIO 33 PARTICELLA 741

Periodo	Proprietà	Atti			
Dal 28/10/2004 al 13/05/2022	**** Omissis ****	atto notarile			
		Rogante	Data	Repertorio N°	Raccolta N°
		Notaio Nadia Gatto	28/10/2004	17.017	
		Trascrizione			
		Presso	Data	Reg. gen.	Reg. part.
		Verbania	11/11/2004	14.534	10.719
		Registrazione			
		Presso	Data	Reg. N°	Vol. N°

Per quanto riguarda l'immobile oggetto di pignoramento:

- Sussiste continuità nelle trascrizioni per il ventennio precedente alla data di trascrizione del pignoramento;
- La situazione della proprietà antecedente il ventennio della trascrizione del pignoramento risulta variata;
- La situazione della proprietà risulta attualmente invariata.

Come risulta dalla certificazione notarile redatta dal Notaio Niccolo' Tiecco di Perugia in data 7 febbraio 2022 e dalle ispezioni ipotecarie aggiornate al 7/5/2022 e al 9/5/2022 allegate alla presente.

BENE N° 41 - TERRENO UBICATO A SAN BERNARDINO VERBANO (VB) - FOGLIO 39 PARTICELLA 190

Periodo	Proprietà	Atti			
Dal 18/12/1998 al 13/05/2022	**** Omissis ****	atto notarile			
		Rogante	Data	Repertorio N°	Raccolta N°
		Notaio Lantieri Raffaele	18/12/1998	282.166	
		Trascrizione			
		Presso	Data	Reg. gen.	Reg. part.
		Verbania	14/01/1999	325	227
		Registrazione			
		Presso	Data	Reg. N°	Vol. N°

Per quanto riguarda l'immobile oggetto di pignoramento:

- Sussiste continuità nelle trascrizioni per il ventennio precedente alla data di trascrizione del pignoramento;
- La situazione della proprietà antecedente il ventennio della trascrizione del pignoramento risulta invariata;
- La situazione della proprietà risulta attualmente invariata.

Come risulta dalla certificazione notarile redatta dal Notaio Niccolo' Tiecco di Perugia in data 7 febbraio 2022 e dalle ispezioni ipotecarie aggiornate al 7/5/2022 e al 9/5/2022 allegate alla presente.

BENE N° 42 - TERRENO UBICATO A SAN BERNARDINO VERBANO (VB) - FOGLIO 39 PARTICELLA 322

Periodo	Proprietà	Atti			
Dal 07/12/2000 al 13/05/2022	**** Omissis ****	atto notarile			
		Rogante	Data	Repertorio N°	Raccolta N°
		Notaio Lantieri Raffaele	07/12/2000	8.036	
		Trascrizione			
		Presso	Data	Reg. gen.	Reg. part.
		Verbania	12/12/2000	13.975	10.012
		Registrazione			
		Presso	Data	Reg. N°	Vol. N°

Per quanto riguarda l'immobile oggetto di pignoramento:

- Sussiste continuità nelle trascrizioni per il ventennio precedente alla data di trascrizione del pignoramento;
- La situazione della proprietà antecedente il ventennio della trascrizione del pignoramento risulta invariata;
- La situazione della proprietà risulta attualmente invariata.

Come risulta dalla certificazione notarile redatta dal Notaio Niccolo' Tiecco di Perugia in data 7 febbraio 2022 e dalle ispezioni ipotecarie aggiornate al 7/5/2022 e al 9/5/2022 allegate alla presente.

BENE N° 43 - TERRENO UBICATO A SAN BERNARDINO VERBANO (VB) - FOGLIO 39 PARTICELLA 331

Periodo	Proprietà	Atti			
Dal 18/12/1998 al 13/05/2022	**** Omissis ****	atto notarile			
		Rogante	Data	Repertorio N°	Raccolta N°
		Notaio Lantieri Raffaele	18/12/1998	282.166	
		Trascrizione			
		Presso	Data	Reg. gen.	Reg. part.
		Verbania	14/01/1999	325	227
		Registrazione			
		Presso	Data	Reg. N°	Vol. N°

Per quanto riguarda l'immobile oggetto di pignoramento:

- Sussiste continuità nelle trascrizioni per il ventennio precedente alla data di trascrizione del pignoramento;
- La situazione della proprietà antecedente il ventennio della trascrizione del pignoramento risulta invariata;
- La situazione della proprietà risulta attualmente invariata.

Come risulta dalla certificazione notarile redatta dal Notaio Niccolò Tiecco di Perugia in data 7 febbraio 2022 e dalle ispezioni ipotecarie aggiornate al 7/5/2022 e al 9/5/2022 allegate alla presente.

BENE N° 44 - TERRENO UBICATO A SAN BERNARDINO VERBANO (VB) - FOGLIO 39 PARTICELLA 358

Periodo	Proprietà	Atti			
Dal 18/12/1998 al 13/05/2022	**** Omissis ****	atto notarile			
		Rogante	Data	Repertorio N°	Raccolta N°
		Notaio Lantieri Raffaele	18/12/1998	282.166	
		Trascrizione			
		Presso	Data	Reg. gen.	Reg. part.
		Verbania	14/01/1999	325	227
		Registrazione			
		Presso	Data	Reg. N°	Vol. N°

Per quanto riguarda l'immobile oggetto di pignoramento:

- Sussiste continuità nelle trascrizioni per il ventennio precedente alla data di trascrizione del pignoramento;
- La situazione della proprietà antecedente il ventennio della trascrizione del pignoramento risulta invariata;
- La situazione della proprietà risulta attualmente invariata.

Come risulta dalla certificazione notarile redatta dal Notaio Niccolo' Tiecco di Perugia in data 7 febbraio 2022 e dalle ispezioni ipotecarie aggiornate al 7/5/2022 e al 9/5/2022 allegate alla presente.

BENE N° 45 - TERRENO UBICATO A SAN BERNARDINO VERBANO (VB) - FOGLIO 39 PARTICELLA 370

Periodo	Proprietà	Atti			
Dal 18/12/1998 al 13/05/2022	**** Omissis ****	atto notarile			
		Rogante	Data	Repertorio N°	Raccolta N°
		Notaio Lantieri Raffaele	18/12/1998	282.166	
		Trascrizione			
		Presso	Data	Reg. gen.	Reg. part.
		Verbania	14/01/1999	325	227
		Registrazione			
		Presso	Data	Reg. N°	Vol. N°

Per quanto riguarda l'immobile oggetto di pignoramento:

- Sussiste continuità nelle trascrizioni per il ventennio precedente alla data di trascrizione del pignoramento;
- La situazione della proprietà antecedente il ventennio della trascrizione del pignoramento risulta invariata;
- La situazione della proprietà risulta attualmente invariata.

Come risulta dalla certificazione notarile redatta dal Notaio Niccolo' Tiecco di Perugia in data 7 febbraio 2022 e dalle ispezioni ipotecarie aggiornate al 7/5/2022 e al 9/5/2022 allegate alla presente.

BENE N° 46 - TERRENO UBICATO A SAN BERNARDINO VERBANO (VB) - FOGLIO 39 PARTICELLA 376

Periodo	Proprietà	Atti			
Dal 18/12/1998 al 13/05/2022	**** Omissis ****	atto notarile			
		Rogante	Data	Repertorio N°	Raccolta N°
		Notaio Lantieri Raffaele	18/12/1998	282.166	
		Trascrizione			
		Presso	Data	Reg. gen.	Reg. part.
		Verbania	14/01/1999	325	227
		Registrazione			
		Presso	Data	Reg. N°	Vol. N°

Per quanto riguarda l'immobile oggetto di pignoramento:

- Sussiste continuità nelle trascrizioni per il ventennio precedente alla data di trascrizione del pignoramento;
- La situazione della proprietà antecedente il ventennio della trascrizione del pignoramento risulta invariata;
- La situazione della proprietà risulta attualmente invariata.

Come risulta dalla certificazione notarile redatta dal Notaio Niccolò Tiecco di Perugia in data 7 febbraio 2022 e dalle ispezioni ipotecarie aggiornate al 7/5/2022 e al 9/5/2022 allegate alla presente.

BENE N° 47 - TERRENO UBICATO A SAN BERNARDINO VERBANO (VB) - FOGLIO 39 PARTICELLA 404

Periodo	Proprietà	Atti			
Dal 07/12/2000 al 13/05/2022	**** Omissis ****	atto notarile			
		Rogante	Data	Repertorio N°	Raccolta N°
		Notaio Gaetano Petrelli	07/12/2000	8.036	
		Trascrizione			
		Presso	Data	Reg. gen.	Reg. part.
		Verbania	12/12/2000	13.975	10.012
		Registrazione			
		Presso	Data	Reg. N°	Vol. N°

Per quanto riguarda l'immobile oggetto di pignoramento:

- Sussiste continuità nelle trascrizioni per il ventennio precedente alla data di trascrizione del pignoramento;
- La situazione della proprietà antecedente il ventennio della trascrizione del pignoramento risulta invariata;
- La situazione della proprietà risulta attualmente invariata.

Come risulta dalla certificazione notarile redatta dal Notaio Niccolo' Tiecco di Perugia in data 7 febbraio 2022 e dalle ispezioni ipotecarie aggiornate al 7/5/2022 e al 9/5/2022 allegate alla presente.

BENE N° 48 - TERRENO UBICATO A SAN BERNARDINO VERBANO (VB) - FOGLIO 39 PARTICELLA 415

Periodo	Proprietà	Atti			
Dal 07/12/2000 al 13/05/2022	**** Omissis ****	atto notarile			
		Rogante	Data	Repertorio N°	Raccolta N°
		Notaio Gaetano Petrelli	07/12/2000	8.036	
		Trascrizione			
		Presso	Data	Reg. gen.	Reg. part.
		Verbania	12/12/2000	13.975	10.012
		Registrazione			
		Presso	Data	Reg. N°	Vol. N°

Per quanto riguarda l'immobile oggetto di pignoramento:

- Sussiste continuità nelle trascrizioni per il ventennio precedente alla data di trascrizione del pignoramento;
- La situazione della proprietà antecedente il ventennio della trascrizione del pignoramento risulta invariata;
- La situazione della proprietà risulta attualmente invariata.

Come risulta dalla certificazione notarile redatta dal Notaio Niccolo' Tiecco di Perugia in data 7 febbraio 2022 e dalle ispezioni ipotecarie aggiornate al 7/5/2022 e al 9/5/2022 allegate alla presente.

BENE N° 49 - TERRENO UBICATO A SAN BERNARDINO VERBANO (VB) - FOGLIO 39 PARTICELLA 423

Periodo	Proprietà	Atti			
Dal 18/12/1998 al 13/05/2022	**** Omissis ****	atto notarile			
		Rogante	Data	Repertorio N°	Raccolta N°
		Notaio Lanteri Raffaele	18/12/1998	282.166	
		Trascrizione			
		Presso	Data	Reg. gen.	Reg. part.
		Verbania	14/01/1999	325	227
		Registrazione			
		Presso	Data	Reg. N°	Vol. N°

Per quanto riguarda l'immobile oggetto di pignoramento:

- Sussiste continuità nelle trascrizioni per il ventennio precedente alla data di trascrizione del pignoramento;
- La situazione della proprietà antecedente il ventennio della trascrizione del pignoramento risulta invariata;
- La situazione della proprietà risulta attualmente invariata.

Come risulta dalla certificazione notarile redatta dal Notaio Niccolò Tiecco di Perugia in data 7 febbraio 2022 e dalle ispezioni ipotecarie aggiornate al 7/5/2022 e al 9/5/2022 allegate alla presente.

BENE N° 50 - TERRENO UBICATO A SAN BERNARDINO VERBANO (VB) - FOGLIO 39 PARTICELLA 424

Periodo	Proprietà	Atti			
Dal 18/12/1998 al 13/05/2022	**** Omissis ****	atto notarile			
		Rogante	Data	Repertorio N°	Raccolta N°
		Notaio Lanteri Raffaele	18/12/1998	282.166	
		Trascrizione			
		Presso	Data	Reg. gen.	Reg. part.
		Verbania	14/01/1999	325	227
		Registrazione			
		Presso	Data	Reg. N°	Vol. N°

Per quanto riguarda l'immobile oggetto di pignoramento:

- Sussiste continuità nelle trascrizioni per il ventennio precedente alla data di trascrizione del pignoramento;
- La situazione della proprietà antecedente il ventennio della trascrizione del pignoramento risulta invariata;
- La situazione della proprietà risulta attualmente invariata.

Come risulta dalla certificazione notarile redatta dal Notaio Niccolo' Tiecco di Perugia in data 7 febbraio 2022 e dalle ispezioni ipotecarie aggiornate al 7/5/2022 e al 9/5/2022 allegate alla presente.

BENE N° 51 - TERRENO UBICATO A SAN BERNARDINO VERBANO (VB) - FOGLIO 39 PARTICELLA 471

Periodo	Proprietà	Atti			
Dal 18/12/1998 al 13/05/2022	**** Omissis ****	atto notarile			
		Rogante	Data	Repertorio N°	Raccolta N°
		Notaio Lanteri Raffaele	18/12/1998	282.166	
		Trascrizione			
		Presso	Data	Reg. gen.	Reg. part.
		Verbania	14/01/1999	325	227
		Registrazione			
		Presso	Data	Reg. N°	Vol. N°

Per quanto riguarda l'immobile oggetto di pignoramento:

- Sussiste continuità nelle trascrizioni per il ventennio precedente alla data di trascrizione del pignoramento;
- La situazione della proprietà antecedente il ventennio della trascrizione del pignoramento risulta invariata;
- La situazione della proprietà risulta attualmente invariata.

Come risulta dalla certificazione notarile redatta dal Notaio Niccolo' Tiecco di Perugia in data 7 febbraio 2022 e dalle ispezioni ipotecarie aggiornate al 7/5/2022 e al 9/5/2022 allegate alla presente.

BENE N° 52 - TERRENO UBICATO A SAN BERNARDINO VERBANO (VB) - FOGLIO 41 PARTICELLA 216

Periodo	Proprietà	Atti			
Dal 18/12/1998 al 13/05/2022	**** Omissis ****	atto notarile			
		Rogante	Data	Repertorio N°	Raccolta N°
		Notaio Lanteri Raffaele	18/12/1998	282.165	
		Trascrizione			
		Presso	Data	Reg. gen.	Reg. part.
		Verbania	14/01/1999	325	227
		Registrazione			
		Presso	Data	Reg. N°	Vol. N°

Per quanto riguarda l'immobile oggetto di pignoramento:

- Sussiste continuità nelle trascrizioni per il ventennio precedente alla data di trascrizione del pignoramento;
- La situazione della proprietà antecedente il ventennio della trascrizione del pignoramento risulta invariata;
- La situazione della proprietà risulta attualmente invariata.

Come risulta dalla certificazione notarile redatta dal Notaio Niccolò Tiecco di Perugia in data 7 febbraio 2022 e dalle ispezioni ipotecarie aggiornate al 7/5/2022 e al 9/5/2022 allegate alla presente.

BENE N° 53 - TERRENO UBICATO A SAN BERNARDINO VERBANO (VB) - FOGLIO 41 PARTICELLA 232

Periodo	Proprietà	Atti			
Dal 14/10/1982 al 13/05/2022	**** Omissis ****	atto notarile			
		Rogante	Data	Repertorio N°	Raccolta N°
		Notaio Vitale Matricardi	14/10/1982	46.553	
		Trascrizione			
		Presso	Data	Reg. gen.	Reg. part.
		Verbania	13/11/1982	8.197	6.949
		Registrazione			
		Presso	Data	Reg. N°	Vol. N°

Per quanto riguarda l'immobile oggetto di pignoramento:

- Sussiste continuità nelle trascrizioni per il ventennio precedente alla data di trascrizione del pignoramento;
- La situazione della proprietà antecedente il ventennio della trascrizione del pignoramento risulta invariata;
- La situazione della proprietà risulta attualmente invariata.

Come risulta dalla certificazione notarile redatta dal Notaio Niccolo' Tiecco di Perugia in data 7 febbraio 2022 e dalle ispezioni ipotecarie aggiornate al 7/5/2022 e al 9/5/2022 allegate alla presente.

BENE N° 54 - TERRENO UBICATO A SAN BERNARDINO VERBANO (VB) - FOGLIO 41 PARTICELLA 244

Periodo	Proprietà	Atti			
Dal 22/10/1982 al 13/05/2022	**** Omissis ****	atto notarile			
		Rogante	Data	Repertorio N°	Raccolta N°
		Notaio Raffaele Lanteri	22/10/1982	143.147	
		Trascrizione			
		Presso	Data	Reg. gen.	Reg. part.
		Verbania	16/11/1982	8.232	6.980
		Registrazione			
		Presso	Data	Reg. N°	Vol. N°

Per quanto riguarda l'immobile oggetto di pignoramento:

- Sussiste continuità nelle trascrizioni per il ventennio precedente alla data di trascrizione del pignoramento;
- La situazione della proprietà antecedente il ventennio della trascrizione del pignoramento risulta invariata;
- La situazione della proprietà risulta attualmente invariata.

Come risulta dalla certificazione notarile redatta dal Notaio Niccolo' Tiecco di Perugia in data 7 febbraio 2022 e dalle ispezioni ipotecarie aggiornate al 7/5/2022 e al 9/5/2022 allegate alla presente.

BENE N° 55 - TERRENO UBICATO A SAN BERNARDINO VERBANO (VB) - FOGLIO 41 PARTICELLA 253

Periodo	Proprietà	Atti			
Dal 18/12/1998 al 13/05/2022	**** Omissis ****	atto notarile			
		Rogante	Data	Repertorio N°	Raccolta N°
		Notaio Raffaele Lanteri	18/12/1998	282.165	
		Trascrizione			
		Presso	Data	Reg. gen.	Reg. part.
		Verbania	14/01/1999	325	227
		Registrazione			
		Presso	Data	Reg. N°	Vol. N°

Per quanto riguarda l'immobile oggetto di pignoramento:

- Sussiste continuità nelle trascrizioni per il ventennio precedente alla data di trascrizione del pignoramento;
- La situazione della proprietà antecedente il ventennio della trascrizione del pignoramento risulta invariata;
- La situazione della proprietà risulta attualmente invariata.

Come risulta dalla certificazione notarile redatta dal Notaio Niccolò Tiecco di Perugia in data 7 febbraio 2022 e dalle ispezioni ipotecarie aggiornate al 7/5/2022 e al 9/5/2022 allegate alla presente.

BENE N° 56 - TERRENO UBICATO A SAN BERNARDINO VERBANO (VB) - FOGLIO 41 PARTICELLA 255

Periodo	Proprietà	Atti			
Dal 18/10/1982 al 13/05/2022	**** Omissis ****	atto notarile			
		Rogante	Data	Repertorio N°	Raccolta N°
		Notaio Raffaele Lanteri	18/10/1982	143.056	
		Trascrizione			
		Presso	Data	Reg. gen.	Reg. part.
		Verbania	11/11/1982	8.150	6.910
		Registrazione			
		Presso	Data	Reg. N°	Vol. N°

Per quanto riguarda l'immobile oggetto di pignoramento:

- Sussiste continuità nelle trascrizioni per il ventennio precedente alla data di trascrizione del pignoramento;
- La situazione della proprietà antecedente il ventennio della trascrizione del pignoramento risulta invariata;
- La situazione della proprietà risulta attualmente invariata.

Come risulta dalla certificazione notarile redatta dal Notaio Niccolo' Tiecco di Perugia in data 7 febbraio 2022 e dalle ispezioni ipotecarie aggiornate al 7/5/2022 e al 9/5/2022 allegate alla presente.

BENE N° 57 - TERRENO UBICATO A SAN BERNARDINO VERBANO (VB) - FOGLIO 41 PARTICELLA 260

Periodo	Proprietà	Atti			
Dal 12/01/2006 al 13/05/2022	**** Omissis ****	atto notarile			
		Rogante	Data	Repertorio N°	Raccolta N°
		Notaio Raffaele Lanteri	12/01/2006	29.675	
		Trascrizione			
		Presso	Data	Reg. gen.	Reg. part.
		Verbania	18/01/2006	8004	556
		Registrazione			
		Presso	Data	Reg. N°	Vol. N°

Per quanto riguarda l'immobile oggetto di pignoramento:

- Sussiste continuità nelle trascrizioni per il ventennio precedente alla data di trascrizione del pignoramento;
- La situazione della proprietà antecedente il ventennio della trascrizione del pignoramento risulta invariata;
- La situazione della proprietà risulta attualmente invariata.

Come risulta dalla certificazione notarile redatta dal Notaio Niccolo' Tiecco di Perugia in data 7 febbraio 2022 e dalle ispezioni ipotecarie aggiornate al 7/5/2022 e al 9/5/2022 allegate alla presente.

BENE N° 58 - TERRENO UBICATO A SAN BERNARDINO VERBANO (VB) - FOGLIO 41 PARTICELLA 270

Periodo	Proprietà	Atti			
Dal 18/10/1982 al 13/05/2022	**** Omissis ****	atto notarile			
		Rogante	Data	Repertorio N°	Raccolta N°
		Notaio Raffaele Lanteri	18/10/1982	143.056	
		Trascrizione			
		Presso	Data	Reg. gen.	Reg. part.
		Verbania	11/11/1982	8.150	6.910
		Registrazione			
		Presso	Data	Reg. N°	Vol. N°

Per quanto riguarda l'immobile oggetto di pignoramento:

- Sussiste continuità nelle trascrizioni per il ventennio precedente alla data di trascrizione del pignoramento;
- La situazione della proprietà antecedente il ventennio della trascrizione del pignoramento risulta invariata;
- La situazione della proprietà risulta attualmente invariata.

Come risulta dalla certificazione notarile redatta dal Notaio Niccolò Tiecco di Perugia in data 7 febbraio 2022 e dalle ispezioni ipotecarie aggiornate al 7/5/2022 e al 9/5/2022 allegate alla presente.

BENE N° 59 - TERRENO UBICATO A SAN BERNARDINO VERBANO (VB) - FOGLIO 41 PARTICELLA 293

Periodo	Proprietà	Atti			
Dal 18/10/1982 al 13/05/2022	**** Omissis ****	atto notarile			
		Rogante	Data	Repertorio N°	Raccolta N°
		Notaio Raffaele Lanteri	18/10/1982	143.056	
		Trascrizione			
		Presso	Data	Reg. gen.	Reg. part.
		Verbania	11/11/1982	8.150	6.910
		Registrazione			
		Presso	Data	Reg. N°	Vol. N°

Per quanto riguarda l'immobile oggetto di pignoramento:

- Sussiste continuità nelle trascrizioni per il ventennio precedente alla data di trascrizione del pignoramento;
- La situazione della proprietà antecedente il ventennio della trascrizione del pignoramento risulta invariata;
- La situazione della proprietà risulta attualmente invariata.

Come risulta dalla certificazione notarile redatta dal Notaio Niccolo' Tiecco di Perugia in data 7 febbraio 2022 e dalle ispezioni ipotecarie aggiornate al 7/5/2022 e al 9/5/2022 allegate alla presente.

BENE N° 60 - TERRENO UBICATO A SAN BERNARDINO VERBANO (VB) - FOGLIO 42 PARTICELLA 13

Periodo	Proprietà	Atti			
Dal 14/10/1982 al 13/05/2022	**** Omissis ****	atto notarile			
		Rogante	Data	Repertorio N°	Raccolta N°
		Notaio Vitale Matricardi	14/10/1982	46.553	
		Trascrizione			
		Presso	Data	Reg. gen.	Reg. part.
		Verbania	13/11/1982	8.197	6.949
		Registrazione			
		Presso	Data	Reg. N°	Vol. N°

Per quanto riguarda l'immobile oggetto di pignoramento:

- Sussiste continuità nelle trascrizioni per il ventennio precedente alla data di trascrizione del pignoramento;
- La situazione della proprietà antecedente il ventennio della trascrizione del pignoramento risulta invariata;
- La situazione della proprietà risulta attualmente invariata.

Come risulta dalla certificazione notarile redatta dal Notaio Niccolo' Tiecco di Perugia in data 7 febbraio 2022 e dalle ispezioni ipotecarie aggiornate al 7/5/2022 e al 9/5/2022 allegate alla presente.

BENE N° 61 - TERRENO UBICATO A SAN BERNARDINO VERBANO (VB) - FOGLIO 42 PARTICELLA 37

Periodo	Proprietà	Atti			
Dal 14/10/1982 al 13/05/2022	**** Omissis ****	atto notarile			
		Rogante	Data	Repertorio N°	Raccolta N°
		Notaio Vitale Matricardi	14/10/1982	46.553	
		Trascrizione			
		Presso	Data	Reg. gen.	Reg. part.
		Verbania	13/11/1982	8.197	6.949
		Registrazione			
		Presso	Data	Reg. N°	Vol. N°

Per quanto riguarda l'immobile oggetto di pignoramento:

- Sussiste continuità nelle trascrizioni per il ventennio precedente alla data di trascrizione del pignoramento;
- La situazione della proprietà antecedente il ventennio della trascrizione del pignoramento risulta invariata;
- La situazione della proprietà risulta attualmente invariata.

Come risulta dalla certificazione notarile redatta dal Notaio Niccolò Tiecco di Perugia in data 7 febbraio 2022 e dalle ispezioni ipotecarie aggiornate al 7/5/2022 e al 9/5/2022 allegate alla presente.

BENE N° 62 - TERRENO UBICATO A SAN BERNARDINO VERBANO (VB) - FOGLIO 42 PARTICELLA 59

Periodo	Proprietà	Atti			
Dal 18/12/1998 al 13/05/2022	**** Omissis ****	atto notarile			
		Rogante	Data	Repertorio N°	Raccolta N°
		Notaio Lantieri	18/12/1998	282.166	
		Trascrizione			
		Presso	Data	Reg. gen.	Reg. part.
		Verbania	13/11/1982	325	227
		Registrazione			
		Presso	Data	Reg. N°	Vol. N°

Per quanto riguarda l'immobile oggetto di pignoramento:

- Sussiste continuità nelle trascrizioni per il ventennio precedente alla data di trascrizione del pignoramento;
- La situazione della proprietà antecedente il ventennio della trascrizione del pignoramento risulta invariata;
- La situazione della proprietà risulta attualmente invariata.

Come risulta dalla certificazione notarile redatta dal Notaio Niccolò Tiecco di Perugia in data 7 febbraio 2022 e dalle ispezioni ipotecarie aggiornate al 7/5/2022 e al 9/5/2022 allegate alla presente.

BENE N° 63 - TERRENO UBICATO A SAN BERNARDINO VERBANO (VB) - FOGLIO 42 PARTICELLA 67

Periodo	Proprietà	Atti			
Dal 18/12/1998 al 13/05/2022	**** Omissis ****	atto notarile			
		Rogante	Data	Repertorio N°	Raccolta N°
		Notaio Lantieri	18/12/1998	282.166	
		Trascrizione			
		Presso	Data	Reg. gen.	Reg. part.
		Verbania	13/11/1982	325	227
		Registrazione			
		Presso	Data	Reg. N°	Vol. N°

Per quanto riguarda l'immobile oggetto di pignoramento:

- Sussiste continuità nelle trascrizioni per il ventennio precedente alla data di trascrizione del pignoramento;
- La situazione della proprietà antecedente il ventennio della trascrizione del pignoramento risulta invariata;
- La situazione della proprietà risulta attualmente invariata.

Come risulta dalla certificazione notarile redatta dal Notaio Niccolò Tiecco di Perugia in data 7 febbraio 2022 e dalle ispezioni ipotecarie aggiornate al 7/5/2022 e al 9/5/2022 allegate alla presente.

FORMALITÀ PREGIUDIZIEVOLI

BENE N° 19 - TERRENO UBICATO A SAN BERNARDINO VERBANO (VB) - FOGLIO 29 PARTICELLA 294

Dalle visure ipotecarie effettuate presso l'Agenzia delle entrate di Verbania aggiornate al 07/05/2022, sono risultate le seguenti formalità pregiudizievoli:



Iscrizioni

- **ipoteca giudiziale** derivante da decreto ingiuntivo
Iscritto a Verbania il 23/06/1987
Reg. gen. 5.136 - Reg. part. 716
Importo: € 78.888,61
A favore di **** Omissis ****
Contro **** Omissis ****
Formalità a carico della procedura
Note: CANCELLATA CON ANNOTAZIONE DEL 23/10/1991, REGISTRO GENERALE 9.262 REGISTRO PARTICOLARE 978
- **ipoteca giudiziale** derivante da decreto ingiuntivo
Iscritto a Verbania il 06/10/2010
Reg. gen. 11.017 - Reg. part. 2.023
Importo: € 101.874,15
A favore di **** Omissis ****
Contro **** Omissis ****
Formalità a carico della procedura

Trascrizioni

- **pignoramento**
Trascritto a Verbania il 14/12/2021
Reg. gen. 15.359 - Reg. part. 12.189
Quota: 1/1
A favore di **** Omissis ****
Contro **** Omissis ****



Oneri di cancellazione

Dalle informative ricevute presso l'Agenzia delle Entrate-Territorio Servizio di Pubblicità Immobiliare si è appurato che l'onere di cancellazione a carico della procedura, consiste nella redazione di annotamento all'iscrizione ed alla trascrizione. Per tali adempimenti occorrerà corrispondere: circa 50,00 €/cadauno per l'annotazione all'iscrizione e circa 300,00 € per l'annotazione alla trascrizione del pignoramento. Inoltre si stimano in circa 300,00 € le spese tecniche per la redazione di tali adempimenti.

Come risulta dal certificato ipotecario speciale con protocollo n. VB 52022 del 10/12/2021 e dalle ispezioni ipotecarie aggiornate al 19 aprile 2022.



BENE N° 20 - TERRENO UBICATO A SAN BERNARDINO VERBANO (VB) - FOGLIO 29 PARTICELLA 396

Dalle visure ipotecarie effettuate presso l'Agenzia delle entrate di Verbania aggiornate al 07/05/2022, sono risultate le seguenti formalità pregiudizievoli:



Iscrizioni

- **ipoteca giudiziale** derivante da decreto ingiuntivo
Iscritto a Verbania il 23/06/1987
Reg. gen. 5.136 - Reg. part. 716
Importo: € 78.888,61
A favore di **** Omissis ****
Contro **** Omissis ****
Formalità a carico della procedura
Note: CANCELLATA CON ANNOTAZIONE DEL 23/10/1991, REGISTRO GENERALE 9.262 REGISTRO PARTICOLARE 978
- **ipoteca giudiziale** derivante da decreto ingiuntivo
Iscritto a Verbania il 06/10/2010
Reg. gen. 11.017 - Reg. part. 2.023
Importo: € 101.874,15
A favore di **** Omissis ****
Contro **** Omissis ****
Formalità a carico della procedura



Trascrizioni

- **pignoramento**
Trascritto a Verbania il 14/12/2021
Reg. gen. 15.359 - Reg. part. 12.189
Quota: 1/1
A favore di **** Omissis ****
Contro **** Omissis ****

Oneri di cancellazione

Dalle informative ricevute presso l'Agenzia delle Entrate-Territorio Servizio di Pubblicità Immobiliare si è appurato che l'onere di cancellazione a carico della procedura, consiste nella redazione di annotamento all'iscrizione ed alla trascrizione. Per tali adempimenti occorrerà corrispondere: circa 50,00 €/cadauno per l'annotazione all'iscrizione e circa 300,00 € per l'annotazione alla trascrizione del pignoramento. Inoltre si stimano in circa 300,00 € le spese tecniche per la redazione di tali adempimenti.

Come risulta dal certificato ipotecario speciale con protocollo n. VB 52022 del 10/12/2021 e dalle ispezioni ipotecarie aggiornate al 19 aprile 2022.

BENE N° 21 - TERRENO UBICATO A SAN BERNARDINO VERBANO (VB) - FOGLIO 29 PARTICELLA 509

Dalle visure ipotecarie effettuate presso l'Agenzia delle entrate di Verbania aggiornate al 07/05/2022, sono risultate le seguenti formalità pregiudizievoli:

Iscrizioni

- **ipoteca giudiziale** derivante da decreto ingiuntivo
Iscritto a Verbania il 06/10/2010
Reg. gen. 11.017 - Reg. part. 2.023
Importo: € 101.874,15
A favore di **** Omissis ****
Contro **** Omissis ****
Formalità a carico della procedura



- **ipoteca giudiziale** derivante da decreto ingiuntivo
Iscritto a Verbania il 03/02/2017
Reg. gen. 1.190 - Reg. part. 135
Quota: 1/1
Importo: € 8.936,19
A favore di **** Omissis ****
Contro **** Omissis ****
Formalità a carico della procedura



Trascrizioni

- **pignoramento**
Trascritto a Verbania il 14/12/2021
Reg. gen. 15.359 - Reg. part. 12.189
Quota: 1/1
A favore di **** Omissis ****
Contro **** Omissis ****

Oneri di cancellazione

Dalle informative ricevute presso l'Agenzia delle Entrate-Territorio Servizio di Pubblicità Immobiliare si è appurato che l'onere di cancellazione a carico della procedura, consiste nella redazione di annotamento all'iscrizione ed alla trascrizione. Per tali adempimenti occorrerà corrispondere: circa 50,00 €/cadauno per l'annotazione all'iscrizione e circa 300,00 € per l'annotazione alla trascrizione del pignoramento. Inoltre si stimano in circa 300,00 € le spese tecniche per la redazione di tali adempimenti.

Come risulta dal certificato ipotecario speciale con protocollo n. VB 52022 del 10/12/2021 e dalle ispezioni ipotecarie aggiornate al 19 aprile 2022.

BENE N° 22 - TERRENO UBICATO A SAN BERNARDINO VERBANO (VB) - FOGLIO 33 PARTICELLA 102

Dalle visure ipotecarie effettuate presso l'Agenzia delle entrate di Verbania aggiornate al 07/05/2022, sono risultate le seguenti formalità pregiudizievoli:

Iscrizioni

- **ipoteca giudiziale** derivante da decreto ingiuntivo
Iscritto a Verbania il 23/06/1987
Reg. gen. 5.136 - Reg. part. 716
Importo: € 78.888,61
A favore di **** Omissis ****
Contro **** Omissis ****
Formalità a carico della procedura
Note: CANCELLATA CON ANNOTAZIONE DEL 23/10/1991, REGISTRO GENERALE 9.262 REGISTRO PARTICOLARE 978
- **ipoteca giudiziale** derivante da decreto ingiuntivo
Iscritto a Verbania il 06/10/2010
Reg. gen. 11.017 - Reg. part. 2.023
Importo: € 101.874,15
A favore di **** Omissis ****
Contro **** Omissis ****
Formalità a carico della procedura



Trascrizioni

- **pignoramento**

Trascritto a Verbania il 14/12/2021

Reg. gen. 15.359 - Reg. part. 12.189

Quota: 1/1

A favore di **** Omissis ****

Contro **** Omissis ****



Oneri di cancellazione

Dalle informative ricevute presso l'Agenzia delle Entrate-Territorio Servizio di Pubblicità Immobiliare si è appurato che l'onere di cancellazione a carico della procedura, consiste nella redazione di annotamento all'iscrizione ed alla trascrizione. Per tali adempimenti occorrerà corrispondere: circa 50,00 €/cadauno per l'annotazione all'iscrizione e circa 300,00 € per l'annotazione alla trascrizione del pignoramento. Inoltre si stimano in circa 300,00 € le spese tecniche per la redazione di tali adempimenti.

Come risulta dal certificato ipotecario speciale con protocollo n. VB 52022 del 10/12/2021 e dalle ispezioni ipotecarie aggiornate al 19 aprile 2022.

BENE N° 23 - TERRENO UBICATO A SAN BERNARDINO VERBANO (VB) - FOGLIO 33 PARTICELLA 106

Dalle visure ipotecarie effettuate presso l'Agenzia delle entrate di Verbania aggiornate al 07/05/2022, sono risultate le seguenti formalità pregiudizievoli:

Iscrizioni

- **ipoteca giudiziale** derivante da decreto ingiuntivo

Iscritto a Verbania il 06/10/2010

Reg. gen. 11.017 - Reg. part. 2.023

Importo: € 101.874,15

A favore di **** Omissis ****

Contro **** Omissis ****

Formalità a carico della procedura



Trascrizioni

- **pignoramento**

Trascritto a Verbania il 14/12/2021

Reg. gen. 15.359 - Reg. part. 12.189

Quota: 1/1

A favore di **** Omissis ****

Contro **** Omissis ****

Oneri di cancellazione

Dalle informative ricevute presso l'Agenzia delle Entrate-Territorio Servizio di Pubblicità Immobiliare si è appurato che l'onere di cancellazione a carico della procedura, consiste nella redazione di annotamento all'iscrizione ed alla trascrizione. Per tali adempimenti occorrerà corrispondere: circa 50,00 €/cadauno per l'annotazione all'iscrizione e circa 300,00 € per l'annotazione alla trascrizione del pignoramento. Inoltre si stimano in circa 300,00 € le spese tecniche per la redazione di tali adempimenti.

Come risulta dal certificato ipotecario speciale con protocollo n. VB 52022 del 10/12/2021 e dalle ispezioni



ipotecarie aggiornate al 19 aprile 2022.

BENE N° 24 - TERRENO UBICATO A SAN BERNARDINO VERBANO (VB) - FOGLIO 33 PARTICELLA 261

Dalle visure ipotecarie effettuate presso l'Agenzia delle entrate di Verbania aggiornate al 07/05/2022, sono risultate le seguenti formalità pregiudizievoli:

Iscrizioni

- **ipoteca giudiziale** derivante da decreto ingiuntivo
Iscritto a Verbania il 06/10/2010
Reg. gen. 11.017 - Reg. part. 2.023
Importo: € 101.874,15
A favore di **** Omissis ****
Contro **** Omissis ****
- **ipoteca giudiziale** derivante da decreto ingiuntivo
Iscritto a Verbania il 03/02/2017
Reg. gen. 1.190 - Reg. part. 135
Quota: 1/1
Importo: € 8.936,19
A favore di **** Omissis ****
Contro **** Omissis ****
Formalità a carico della procedura

Trascrizioni

- **pignoramento**
Trascritto a Verbania il 14/12/2021
Reg. gen. 15.359 - Reg. part. 12.189
Quota: 1/1
A favore di **** Omissis ****
Contro **** Omissis ****

Oneri di cancellazione

Dalle informative ricevute presso l'Agenzia delle Entrate-Territorio Servizio di Pubblicità Immobiliare si è appurato che l'onere di cancellazione a carico della procedura, consiste nella redazione di annotamento all'iscrizione ed alla trascrizione. Per tali adempimenti occorrerà corrispondere: circa 50,00 €/cadauno per l'annotazione all'iscrizione e circa 300,00 € per l'annotazione alla trascrizione del pignoramento. Inoltre si stimano in circa 300,00 € le spese tecniche per la redazione di tali adempimenti.

Come risulta dal certificato ipotecario speciale con protocollo n. VB 52022 del 10/12/2021 e dalle ispezioni ipotecarie aggiornate al 19 aprile 2022.

BENE N° 25 - TERRENO UBICATO A SAN BERNARDINO VERBANO (VB) - FOGLIO 33 PARTICELLA 276

Dalle visure ipotecarie effettuate presso l'Agenzia delle entrate di Verbania aggiornate al 07/05/2022, sono risultate le seguenti formalità pregiudizievoli:



Trascrizioni

- **pignoramento**
Trascritto a Verbania il 14/12/2021
Reg. gen. 15.359 - Reg. part. 12.189
Quota: 1/1
A favore di **** Omissis ****
Contro **** Omissis ****

Oneri di cancellazione

Dalle informative ricevute presso l'Agenzia delle Entrate-Territorio Servizio di Pubblicità Immobiliare si è appurato che l'onere di cancellazione a carico della procedura, consiste nella redazione di annotamento all'iscrizione ed alla trascrizione. Per tali adempimenti occorrerà corrispondere: circa 50,00 €/cadauno per l'annotazione all'iscrizione e circa 300,00 € per l'annotazione alla trascrizione del pignoramento. Inoltre si stimano in circa 300,00 € le spese tecniche per la redazione di tali adempimenti.

Come risulta dal certificato ipotecario speciale con protocollo n. VB 52022 del 10/12/2021 e dalle ispezioni ipotecarie aggiornate al 19 aprile 2022.

BENE N° 26 - TERRENO UBICATO A SAN BERNARDINO VERBANO (VB) - FOGLIO 33 PARTICELLA 439

Dalle visure ipotecarie effettuate presso l'Agenzia delle entrate di Verbania aggiornate al 07/05/2022, sono risultate le seguenti formalità pregiudizievoli:

Iscrizioni

- **ipoteca giudiziale** derivante da decreto ingiuntivo
Iscritto a Verbania il 03/02/2017
Reg. gen. 1.190 - Reg. part. 135
Quota: 1/1
Importo: € 8.936,19
A favore di **** Omissis ****
Contro **** Omissis ****
Formalità a carico della procedura

Trascrizioni

- **pignoramento**
Trascritto a Verbania il 14/12/2021
Reg. gen. 15.359 - Reg. part. 12.189
Quota: 1/1
A favore di **** Omissis ****
Contro **** Omissis ****



Oneri di cancellazione

Dalle informative ricevute presso l'Agenzia delle Entrate-Territorio Servizio di Pubblicità Immobiliare si è appurato che l'onere di cancellazione a carico della procedura, consiste nella redazione di annotamento all'iscrizione ed alla trascrizione. Per tali adempimenti occorrerà corrispondere: circa 50,00 €/cadauno per l'annotazione all'iscrizione e circa 300,00 € per l'annotazione alla trascrizione del pignoramento. Inoltre si stimano in circa 300,00 € le spese tecniche per la redazione di tali adempimenti. Come risulta dal certificato ipotecario speciale con protocollo n. VB 52022 del 10/12/2021 e dalle ispezioni ipotecarie aggiornate al 19 aprile 2022.

BENE N° 27 - TERRENO UBICATO A SAN BERNARDINO VERBANO (VB) - FOGLIO 33 PARTICELLA 458

Dalle visure ipotecarie effettuate presso l'Agenzia delle entrate di Verbania aggiornate al 07/05/2022, sono risultate le seguenti formalità pregiudizievoli:

Iscrizioni

- **ipoteca giudiziale** derivante da decreto ingiuntivo
Iscritto a Verbania il 06/10/2010
Reg. gen. 11.017 - Reg. part. 2.023
Importo: € 101.874,15
A favore di **** Omissis ****
Contro **** Omissis ****
Formalità a carico della procedura
- **ipoteca giudiziale** derivante da decreto ingiuntivo
Iscritto a Verbania il 03/02/2017
Reg. gen. 1.190 - Reg. part. 135
Quota: 1/1
Importo: € 8.936,19
A favore di **** Omissis ****
Contro **** Omissis ****



Trascrizioni

- **pignoramento**
Trascritto a Verbania il 14/12/2021
Reg. gen. 15.359 - Reg. part. 12.189
Quota: 1/1
A favore di **** Omissis ****
Contro **** Omissis ****

Oneri di cancellazione

Dalle informative ricevute presso l'Agenzia delle Entrate-Territorio Servizio di Pubblicità Immobiliare si è appurato che l'onere di cancellazione a carico della procedura, consiste nella redazione di annotamento all'iscrizione ed alla trascrizione. Per tali adempimenti occorrerà corrispondere: circa 50,00 €/cadauno per l'annotazione all'iscrizione e circa 300,00 € per l'annotazione alla trascrizione del pignoramento. Inoltre si stimano in circa 300,00 € le spese tecniche per la redazione di tali adempimenti. Come risulta dal certificato ipotecario speciale con protocollo n. VB 52022 del 10/12/2021 e dalle ispezioni ipotecarie aggiornate al 19 aprile 2022.



BENE N° 28 - TERRENO UBICATO A SAN BERNARDINO VERBANO (VB) - FOGLIO 33 PARTICELLA 459

Dalle visure ipotecarie effettuate presso l'Agenzia delle entrate di Verbania aggiornate al 07/05/2022, sono risultate le seguenti formalità pregiudizievoli:



Iscrizioni

- **ipoteca giudiziale** derivante da decreto ingiuntivo
Iscritto a Verbania il 06/10/2010
Reg. gen. 11.017 - Reg. part. 2.023
Importo: € 101.874,15
A favore di **** Omissis ****
Contro **** Omissis ****
- **ipoteca giudiziale** derivante da decreto ingiuntivo
Iscritto a Verbania il 03/02/2017
Reg. gen. 1.190 - Reg. part. 135
Quota: 1/1
Importo: € 8.936,19
A favore di **** Omissis ****
Contro **** Omissis ****

Trascrizioni

- **pignoramento**
Trascritto a Verbania il 14/12/2021
Reg. gen. 15.359 - Reg. part. 12.189
Quota: 1/1
A favore di **** Omissis ****
Contro **** Omissis ****

Oneri di cancellazione

Dalle informative ricevute presso l'Agenzia delle Entrate-Territorio Servizio di Pubblicità Immobiliare si è appurato che l'onere di cancellazione a carico della procedura, consiste nella redazione di annotamento all'iscrizione ed alla trascrizione. Per tali adempimenti occorrerà corrispondere: circa 50,00 €/cadauno per l'annotazione all'iscrizione e circa 300,00 € per l'annotazione alla trascrizione del pignoramento. Inoltre si stimano in circa 300,00 € le spese tecniche per la redazione di tali adempimenti.

Come risulta dal certificato ipotecario speciale con protocollo n. VB 52022 del 10/12/2021 e dalle ispezioni ipotecarie aggiornate al 19 aprile 2022.

BENE N° 29 - TERRENO UBICATO A SAN BERNARDINO VERBANO (VB) - FOGLIO 33 PARTICELLA 461

Dalle visure ipotecarie effettuate presso l'Agenzia delle entrate di Verbania aggiornate al 07/05/2022, sono risultate le seguenti formalità pregiudizievoli:



Iscrizioni

- **ipoteca giudiziale** derivante da decreto ingiuntivo
Iscritto a Verbania il 06/10/2010
Reg. gen. 11.017 - Reg. part. 2.023
Importo: € 101.874,15
A favore di **** Omissis ****
Contro **** Omissis ****

- **ipoteca giudiziale** derivante da decreto ingiuntivo
Iscritto a Verbania il 03/02/2017
Reg. gen. 1.190 - Reg. part. 135
Quota: 1/1
Importo: € 8.936,19
A favore di **** Omissis ****
Contro **** Omissis ****



Trascrizioni

- **pignoramento**
Trascritto a Verbania il 14/12/2021
Reg. gen. 15.359 - Reg. part. 12.189
Quota: 1/1
A favore di **** Omissis ****
Contro **** Omissis ****

Oneri di cancellazione

Dalle informative ricevute presso l'Agenzia delle Entrate-Territorio Servizio di Pubblicità Immobiliare si è appurato che l'onere di cancellazione a carico della procedura, consiste nella redazione di annotamento all'iscrizione ed alla trascrizione. Per tali adempimenti occorrerà corrispondere: circa 50,00 €/cadauno per l'annotazione all'iscrizione e circa 300,00 € per l'annotazione alla trascrizione del pignoramento. Inoltre si stimano in circa 300,00 € le spese tecniche per la redazione di tali adempimenti.

Come risulta dal certificato ipotecario speciale con protocollo n. VB 52022 del 10/12/2021 e dalle ispezioni ipotecarie aggiornate al 19 aprile 2022.

BENE N° 30 - TERRENO UBICATO A SAN BERNARDINO VERBANO (VB) - FOGLIO 33 PARTICELLA 464

Dalle visure ipotecarie effettuate presso l'Agenzia delle entrate di Verbania aggiornate al 07/05/2022, sono risultate le seguenti formalità pregiudizievoli:

Iscrizioni

- **ipoteca giudiziale** derivante da decreto ingiuntivo
Iscritto a Verbania il 06/10/2010
Reg. gen. 11.017 - Reg. part. 2.023
Importo: € 101.874,15
A favore di **** Omissis ****
Contro **** Omissis ****
- **ipoteca giudiziale** derivante da decreto ingiuntivo
Iscritto a Verbania il 03/02/2017
Reg. gen. 1.190 - Reg. part. 135
Quota: 1/1
Importo: € 8.936,19
A favore di **** Omissis ****
Contro **** Omissis ****



Trascrizioni

- **pignoramento**
Trascritto a Verbania il 14/12/2021
Reg. gen. 15.359 - Reg. part. 12.189

Quota: 1/1
A favore di **** Omissis ****
Contro **** Omissis ****

Oneri di cancellazione

Dalle informative ricevute presso l'Agenzia delle Entrate-Territorio Servizio di Pubblicità Immobiliare si è appurato che l'onere di cancellazione a carico della procedura, consiste nella redazione di annotamento all'iscrizione ed alla trascrizione. Per tali adempimenti occorrerà corrispondere: circa 50,00 €/cadauno per l'annotazione all'iscrizione e circa 300,00 € per l'annotazione alla trascrizione del pignoramento. Inoltre si stimano in circa 300,00 € le spese tecniche per la redazione di tali adempimenti.

Come risulta dal certificato ipotecario speciale con protocollo n. VB 52022 del 10/12/2021 e dalle ispezioni ipotecarie aggiornate al 19 aprile 2022.

BENE N° 31 - TERRENO UBICATO A SAN BERNARDINO VERBANO (VB) - FOGLIO 33 PARTICELLA 623

Dalle visure ipotecarie effettuate presso l'Agenzia delle entrate di Verbania aggiornate al 07/05/2022, sono risultate le seguenti formalità pregiudizievoli:

Iscrizioni

- **ipoteca giudiziale** derivante da decreto ingiuntivo
Iscritto a Verbania il 06/10/2010
Reg. gen. 11.017 - Reg. part. 2.023
Importo: € 101.874,15
A favore di **** Omissis ****
Contro **** Omissis ****
- **ipoteca giudiziale** derivante da decreto ingiuntivo
Iscritto a Verbania il 03/02/2017
Reg. gen. 1.190 - Reg. part. 135
Quota: 1/1
Importo: € 8.936,19
A favore di **** Omissis ****
Contro **** Omissis ****

Trascrizioni

- **pignoramento**
Trascritto a Verbania il 14/12/2021
Reg. gen. 15.359 - Reg. part. 12.189
Quota: 1/1
A favore di **** Omissis ****
Contro **** Omissis ****

Oneri di cancellazione

Dalle informative ricevute presso l'Agenzia delle Entrate-Territorio Servizio di Pubblicità Immobiliare si è appurato che l'onere di cancellazione a carico della procedura, consiste nella redazione di annotamento all'iscrizione ed alla trascrizione. Per tali adempimenti occorrerà corrispondere: circa 50,00 €/cadauno per l'annotazione all'iscrizione e circa 300,00 € per l'annotazione alla trascrizione del pignoramento. Inoltre si stimano in circa 300,00 € le spese tecniche per la redazione di tali adempimenti.

Come risulta dal certificato ipotecario speciale con protocollo n. VB 52022 del 10/12/2021 e dalle ispezioni

ipotecarie aggiornate al 19 aprile 2022.

BENE N° 32 - TERRENO UBICATO A SAN BERNARDINO VERBANO (VB) - FOGLIO 33 PARTICELLA 627

Dalle visure ipotecarie effettuate presso l'Agenzia delle entrate di Verbania aggiornate al 07/05/2022, sono risultate le seguenti formalità pregiudizievoli:

Iscrizioni

- **ipoteca giudiziale** derivante da decreto ingiuntivo
Iscritto a Verbania il 06/10/2010
Reg. gen. 11.017 - Reg. part. 2.023
Importo: € 101.874,15
A favore di **** Omissis ****
Contro **** Omissis ****
- **ipoteca giudiziale** derivante da decreto ingiuntivo
Iscritto a Verbania il 03/02/2017
Reg. gen. 1.190 - Reg. part. 135
Quota: 1/1
Importo: € 8.936,19
A favore di **** Omissis ****
Contro **** Omissis ****

Trascrizioni

- **pignoramento**
Trascritto a Verbania il 14/12/2021
Reg. gen. 15.359 - Reg. part. 12.189
Quota: 1/1
A favore di **** Omissis ****
Contro **** Omissis ****

Oneri di cancellazione

Dalle informative ricevute presso l'Agenzia delle Entrate-Territorio Servizio di Pubblicità Immobiliare si è appurato che l'onere di cancellazione a carico della procedura, consiste nella redazione di annotamento all'iscrizione ed alla trascrizione. Per tali adempimenti occorrerà corrispondere: circa 50,00 €/cadauno per l'annotazione all'iscrizione e circa 300,00 € per l'annotazione alla trascrizione del pignoramento. Inoltre si stimano in circa 300,00 € le spese tecniche per la redazione di tali adempimenti.

Come risulta dal certificato ipotecario speciale con protocollo n. VB 52022 del 10/12/2021 e dalle ispezioni ipotecarie aggiornate al 19 aprile 2022.

BENE N° 33 - TERRENO UBICATO A SAN BERNARDINO VERBANO (VB) - FOGLIO 33 PARTICELLA 631

Dalle visure ipotecarie effettuate presso l'Agenzia delle entrate di Verbania aggiornate al 07/05/2022, sono risultate le seguenti formalità pregiudizievoli:



Iscrizioni

- **ipoteca giudiziale** derivante da decreto ingiuntivo
Iscritto a Verbania il 06/10/2010
Reg. gen. 11.017 - Reg. part. 2.023
Importo: € 101.874,15
A favore di **** Omissis ****
Contro **** Omissis ****
- **ipoteca giudiziale** derivante da decreto ingiuntivo
Iscritto a Verbania il 03/02/2017
Reg. gen. 1.190 - Reg. part. 135
Quota: 1/1
Importo: € 8.936,19
A favore di **** Omissis ****
Contro **** Omissis ****

Trascrizioni

- **pignoramento**
Trascritto a Verbania il 14/12/2021
Reg. gen. 15.359 - Reg. part. 12.189
Quota: 1/1
A favore di **** Omissis ****
Contro **** Omissis ****



Oneri di cancellazione

Dalle informative ricevute presso l'Agenzia delle Entrate-Territorio Servizio di Pubblicità Immobiliare si è appurato che l'onere di cancellazione a carico della procedura, consiste nella redazione di annotamento all'iscrizione ed alla trascrizione. Per tali adempimenti occorrerà corrispondere: circa 50,00 €/cadauno per l'annotazione all'iscrizione e circa 300,00 € per l'annotazione alla trascrizione del pignoramento. Inoltre si stimano in circa 300,00 € le spese tecniche per la redazione di tali adempimenti.

Come risulta dal certificato ipotecario speciale con protocollo n. VB 52022 del 10/12/2021 e dalle ispezioni ipotecarie aggiornate al 19 aprile 2022

BENE N° 34 - TERRENO UBICATO A SAN BERNARDINO VERBANO (VB) - FOGLIO 33 PARTICELLA 634

Dalle visure ipotecarie effettuate presso l'Agenzia delle entrate di Verbania aggiornate al 07/05/2022, sono risultate le seguenti formalità pregiudizievoli:



Iscrizioni

- **ipoteca giudiziale** derivante da decreto ingiuntivo
Iscritto a Verbania il 06/10/2010
Reg. gen. 11.017 - Reg. part. 2.023
Importo: € 101.874,15



A favore di **** Omissis ****

Contro **** Omissis ****

- **ipoteca giudiziale** derivante da decreto ingiuntivo

Iscritto a Verbania il 03/02/2017

Reg. gen. 1.190 - Reg. part. 135

Quota: 1/1

Importo: € 8.936,19

A favore di **** Omissis ****

Contro **** Omissis ****



Trascrizioni

- **pignoramento**

Trascritto a Verbania il 14/12/2021

Reg. gen. 15.359 - Reg. part. 12.189

Quota: 1/1

A favore di **** Omissis ****

Contro **** Omissis ****

Oneri di cancellazione

Dalle informative ricevute presso l'Agenzia delle Entrate-Territorio Servizio di Pubblicità Immobiliare si è appurato che l'onere di cancellazione a carico della procedura, consiste nella redazione di annotamento all'iscrizione ed alla trascrizione. Per tali adempimenti occorrerà corrispondere: circa 50,00 €/cadauno per l'annotazione all'iscrizione e circa 300,00 € per l'annotazione alla trascrizione del pignoramento. Inoltre si stimano in circa 300,00 € le spese tecniche per la redazione di tali adempimenti.

Come risulta dal certificato ipotecario speciale con protocollo n. VB 52022 del 10/12/2021 e dalle ispezioni ipotecarie aggiornate al 19 aprile 2022.

BENE N° 35 - TERRENO UBICATO A SAN BERNARDINO VERBANO (VB) - FOGLIO 33 PARTICELLA 635

Dalle visure ipotecarie effettuate presso l'Agenzia delle entrate di Verbania aggiornate al 07/05/2022, sono risultate le seguenti formalità pregiudizievoli:

Iscrizioni

- **ipoteca giudiziale** derivante da decreto ingiuntivo

Iscritto a Verbania il 06/10/2010

Reg. gen. 11.017 - Reg. part. 2.023

Importo: € 101.874,15

A favore di **** Omissis ****

Contro **** Omissis ****

- **ipoteca giudiziale** derivante da decreto ingiuntivo

Iscritto a Verbania il 03/02/2017

Reg. gen. 1.190 - Reg. part. 135

Quota: 1/1

Importo: € 8.936,19

A favore di **** Omissis ****

Contro **** Omissis ****



Trascrizioni

- **pignoramento**
Trascritto a Verbania il 14/12/2021
Reg. gen. 15.359 - Reg. part. 12.189
Quota: 1/1
A favore di **** Omissis ****
Contro **** Omissis ****



Oneri di cancellazione

Dalle informative ricevute presso l'Agenzia delle Entrate-Territorio Servizio di Pubblicità Immobiliare si è appurato che l'onere di cancellazione a carico della procedura, consiste nella redazione di annotamento all'iscrizione ed alla trascrizione. Per tali adempimenti occorrerà corrispondere: circa 50,00 €/cadauno per l'annotazione all'iscrizione e circa 300,00 € per l'annotazione alla trascrizione del pignoramento. Inoltre si stimano in circa 300,00 € le spese tecniche per la redazione di tali adempimenti. Come risulta dal certificato ipotecario speciale con protocollo n. VB 52022 del 10/12/2021 e dalle ispezioni ipotecarie aggiornate al 19 aprile 2022.

BENE N° 36 - TERRENO UBICATO A SAN BERNARDINO VERBANO (VB) - FOGLIO 33 PARTICELLA 637

Dalle visure ipotecarie effettuate presso l'Agenzia delle entrate di Verbania aggiornate al 07/05/2022, sono risultate le seguenti formalità pregiudizievoli:

Iscrizioni

- **ipoteca giudiziale** derivante da decreto ingiuntivo
Iscritto a Verbania il 06/10/2010
Reg. gen. 11.017 - Reg. part. 2.023
Importo: € 101.874,15
A favore di **** Omissis ****
Contro **** Omissis ****
- **ipoteca giudiziale** derivante da decreto ingiuntivo
Iscritto a Verbania il 03/02/2017
Reg. gen. 1.190 - Reg. part. 135
Quota: 1/1
Importo: € 8.936,19
A favore di **** Omissis ****
Contro **** Omissis ****



Trascrizioni

- **pignoramento**
Trascritto a Verbania il 14/12/2021
Reg. gen. 15.359 - Reg. part. 12.189
Quota: 1/1
A favore di **** Omissis ****
Contro **** Omissis ****



Oneri di cancellazione

Dalle informative ricevute presso l'Agenzia delle Entrate-Territorio Servizio di Pubblicità Immobiliare si è appurato che l'onere di cancellazione a carico della procedura, consiste nella redazione di annotamento all'iscrizione ed alla trascrizione. Per tali adempimenti occorrerà corrispondere: circa 50,00 €/cadauno per l'annotazione all'iscrizione e circa 300,00 € per l'annotazione alla trascrizione del pignoramento. Inoltre si stimano in circa 300,00 € le spese tecniche per la redazione di tali adempimenti. Come risulta dal certificato ipotecario speciale con protocollo n. VB 52022 del 10/12/2021 e dalle ispezioni ipotecarie aggiornate al 19 aprile 2022.

BENE N° 37 - TERRENO UBICATO A SAN BERNARDINO VERBANO (VB) - FOGLIO 33 PARTICELLA 639

Dalle visure ipotecarie effettuate presso l'Agenzia delle entrate di Verbania aggiornate al 07/05/2022, sono risultate le seguenti formalità pregiudizievoli:

Iscrizioni

- **ipoteca giudiziale** derivante da decreto ingiuntivo
Iscritto a Verbania il 06/10/2010
Reg. gen. 11.017 - Reg. part. 2.023
Importo: € 101.874,15
A favore di **** Omissis ****
Contro **** Omissis ****
- **ipoteca giudiziale** derivante da decreto ingiuntivo
Iscritto a Verbania il 03/02/2017
Reg. gen. 1.190 - Reg. part. 135
Quota: 1/1
Importo: € 8.936,19
A favore di **** Omissis ****
Contro **** Omissis ****

Trascrizioni

- **pignoramento**
Trascritto a Verbania il 14/12/2021
Reg. gen. 15.359 - Reg. part. 12.189
Quota: 1/1
A favore di **** Omissis ****
Contro **** Omissis ****

Oneri di cancellazione

Dalle informative ricevute presso l'Agenzia delle Entrate-Territorio Servizio di Pubblicità Immobiliare si è appurato che l'onere di cancellazione a carico della procedura, consiste nella redazione di annotamento all'iscrizione ed alla trascrizione. Per tali adempimenti occorrerà corrispondere: circa 50,00 €/cadauno per l'annotazione all'iscrizione e circa 300,00 € per l'annotazione alla trascrizione del pignoramento. Inoltre si stimano in circa 300,00 € le spese tecniche per la redazione di tali adempimenti. Come risulta dal certificato ipotecario speciale con protocollo n. VB 52022 del 10/12/2021 e dalle ispezioni ipotecarie aggiornate al 19 aprile 2022.



BENE N° 38 - TERRENO UBICATO A SAN BERNARDINO VERBANO (VB) - FOGLIO 33 PARTICELLA 641

Dalle visure ipotecarie effettuate presso l'Agenzia delle entrate di Verbania aggiornate al 07/05/2022, sono risultate le seguenti formalità pregiudizievoli:



Iscrizioni

- **ipoteca giudiziale** derivante da decreto ingiuntivo
Iscritto a Verbania il 06/10/2010
Reg. gen. 11.017 - Reg. part. 2.023
Importo: € 101.874,15
A favore di **** Omissis ****
Contro **** Omissis ****
- **ipoteca giudiziale** derivante da decreto ingiuntivo
Iscritto a Verbania il 03/02/2017
Reg. gen. 1.190 - Reg. part. 135
Quota: 1/1
Importo: € 8.936,19
A favore di **** Omissis ****
Contro **** Omissis ****

Trascrizioni

- **pignoramento**
Trascritto a Verbania il 14/12/2021
Reg. gen. 15.359 - Reg. part. 12.189
Quota: 1/1
A favore di **** Omissis ****
Contro **** Omissis ****

Oneri di cancellazione

Dalle informative ricevute presso l'Agenzia delle Entrate-Territorio Servizio di Pubblicità Immobiliare si è appurato che l'onere di cancellazione a carico della procedura, consiste nella redazione di annotamento all'iscrizione ed alla trascrizione. Per tali adempimenti occorrerà corrispondere: circa 50,00 €/cadauno per l'annotazione all'iscrizione e circa 300,00 € per l'annotazione alla trascrizione del pignoramento. Inoltre si stimano in circa 300,00 € le spese tecniche per la redazione di tali adempimenti.

Come risulta dal certificato ipotecario speciale con protocollo n. VB 52022 del 10/12/2021 e dalle ispezioni ipotecarie aggiornate al 19 aprile 2022.

BENE N° 39 - TERRENO UBICATO A SAN BERNARDINO VERBANO (VB) - FOGLIO 33 PARTICELLA 645

Dalle visure ipotecarie effettuate presso l'Agenzia delle entrate di Verbania aggiornate al 07/05/2022, sono risultate le seguenti formalità pregiudizievoli:



Iscrizioni

- **ipoteca giudiziale** derivante da decreto ingiuntivo
Iscritto a Verbania il 06/10/2010
Reg. gen. 11.017 - Reg. part. 2.023
Importo: € 101.874,15
A favore di **** Omissis ****
Contro **** Omissis ****

- **ipoteca giudiziale** derivante da decreto ingiuntivo
Iscritto a Verbania il 03/02/2017
Reg. gen. 1.190 - Reg. part. 135
Quota: 1/1
Importo: € 8.936,19
A favore di **** Omissis ****
Contro **** Omissis ****



Trascrizioni

- **pignoramento**
Trascritto a Verbania il 14/12/2021
Reg. gen. 15.359 - Reg. part. 12.189
Quota: 1/1
A favore di **** Omissis ****
Contro **** Omissis ****

Oneri di cancellazione

Dalle informative ricevute presso l'Agenzia delle Entrate-Territorio Servizio di Pubblicità Immobiliare si è appurato che l'onere di cancellazione a carico della procedura, consiste nella redazione di annotamento all'iscrizione ed alla trascrizione. Per tali adempimenti occorrerà corrispondere: circa 50,00 €/cadauno per l'annotazione all'iscrizione e circa 300,00 € per l'annotazione alla trascrizione del pignoramento. Inoltre si stimano in circa 300,00 € le spese tecniche per la redazione di tali adempimenti.

Come risulta dal certificato ipotecario speciale con protocollo n. VB 52022 del 10/12/2021 e dalle ispezioni ipotecarie aggiornate al 19 aprile 2022.

BENE N° 40 - TERRENO UBICATO A SAN BERNARDINO VERBANO (VB) - FOGLIO 33 PARTICELLA 741

Dalle visure ipotecarie effettuate presso l'Agenzia delle entrate di Verbania aggiornate al 07/05/2022, sono risultate le seguenti formalità pregiudizievoli:

Iscrizioni

- **ipoteca giudiziale** derivante da decreto ingiuntivo
Iscritto a Verbania il 06/10/2010
Reg. gen. 11.017 - Reg. part. 2.023
Importo: € 101.874,15
A favore di **** Omissis ****
Contro **** Omissis ****
- **ipoteca giudiziale** derivante da decreto ingiuntivo
Iscritto a Verbania il 03/02/2017
Reg. gen. 1.190 - Reg. part. 135
Quota: 1/1
Importo: € 8.936,19
A favore di **** Omissis ****
Contro **** Omissis ****



Trascrizioni

- **pignoramento**
Trascritto a Verbania il 14/12/2021
Reg. gen. 15.359 - Reg. part. 12.189
Quota: 1/1
A favore di **** Omissis ****
Contro **** Omissis ****



Oneri di cancellazione

Dalle informative ricevute presso l'Agenzia delle Entrate-Territorio Servizio di Pubblicità Immobiliare si è appurato che l'onere di cancellazione a carico della procedura, consiste nella redazione di annotamento all'iscrizione ed alla trascrizione. Per tali adempimenti occorrerà corrispondere: circa 50,00 €/cadauno per l'annotazione all'iscrizione e circa 300,00 € per l'annotazione alla trascrizione del pignoramento. Inoltre si stimano in circa 300,00 € le spese tecniche per la redazione di tali adempimenti. Come risulta dal certificato ipotecario speciale con protocollo n. VB 52022 del 10/12/2021 e dalle ispezioni ipotecarie aggiornate al 19 aprile 2022.

BENE N° 41 - TERRENO UBICATO A SAN BERNARDINO VERBANO (VB) - FOGLIO 39 PARTICELLA 190

Dalle visure ipotecarie effettuate presso l'Agenzia delle entrate di Verbania aggiornate al 07/05/2022, sono risultate le seguenti formalità pregiudizievoli:

Iscrizioni

- **ipoteca giudiziale** derivante da decreto ingiuntivo
Iscritto a Verbania il 06/10/2010
Reg. gen. 11.017 - Reg. part. 2.023
Importo: € 101.874,15
A favore di **** Omissis ****
Contro **** Omissis ****
- **ipoteca giudiziale** derivante da decreto ingiuntivo
Iscritto a Verbania il 03/02/2017
Reg. gen. 1.190 - Reg. part. 135
Quota: 1/1
Importo: € 8.936,19
A favore di **** Omissis ****
Contro **** Omissis ****



Trascrizioni

- **pignoramento**
Trascritto a Verbania il 14/12/2021
Reg. gen. 15.359 - Reg. part. 12.189
Quota: 1/1
A favore di **** Omissis ****
Contro **** Omissis ****



Oneri di cancellazione

Dalle informative ricevute presso l'Agenzia delle Entrate-Territorio Servizio di Pubblicità Immobiliare si è appurato che l'onere di cancellazione a carico della procedura, consiste nella redazione di annotamento all'iscrizione ed alla trascrizione. Per tali adempimenti occorrerà corrispondere: circa 50,00 €/cadauno per l'annotazione all'iscrizione e circa 300,00 € per l'annotazione alla trascrizione del pignoramento. Inoltre si stimano in circa 300,00 € le spese tecniche per la redazione di tali adempimenti. Come risulta dal certificato ipotecario speciale con protocollo n. VB 52022 del 10/12/2021 e dalle ispezioni ipotecarie aggiornate al 19 aprile 2022.

BENE N° 42 - TERRENO UBICATO A SAN BERNARDINO VERBANO (VB) - FOGLIO 39 PARTICELLA 322

Dalle visure ipotecarie effettuate presso l'Agenzia delle entrate di Verbania aggiornate al 07/05/2022, sono risultate le seguenti formalità pregiudizievoli:

Iscrizioni

- **ipoteca giudiziale** derivante da decreto ingiuntivo
Iscritto a Verbania il 03/02/2017
Reg. gen. 1.190 - Reg. part. 135
Quota: 1/1
Importo: € 8.936,19
A favore di **** Omissis ****
Contro **** Omissis ****

Trascrizioni

- **pignoramento**
Trascritto a Verbania il 14/12/2021
Reg. gen. 15.359 - Reg. part. 12.189
Quota: 1/1
A favore di **** Omissis ****
Contro **** Omissis ****

Oneri di cancellazione

Dalle informative ricevute presso l'Agenzia delle Entrate-Territorio Servizio di Pubblicità Immobiliare si è appurato che l'onere di cancellazione a carico della procedura, consiste nella redazione di annotamento all'iscrizione ed alla trascrizione. Per tali adempimenti occorrerà corrispondere: circa 50,00 €/cadauno per l'annotazione all'iscrizione e circa 300,00 € per l'annotazione alla trascrizione del pignoramento. Inoltre si stimano in circa 300,00 € le spese tecniche per la redazione di tali adempimenti. Come risulta dal certificato ipotecario speciale con protocollo n. VB 52022 del 10/12/2021 e dalle ispezioni ipotecarie aggiornate al 19 aprile 2022.

Dalle visure ipotecarie effettuate presso l'Agenzia delle entrate di Verbania aggiornate al 07/05/2022, sono risultate le seguenti formalità pregiudizievoli:



Iscrizioni

- **ipoteca giudiziale** derivante da decreto ingiuntivo
Iscritto a Verbania il 06/10/2010
Reg. gen. 11.017 - Reg. part. 2.023
Importo: € 101.874,15
A favore di **** Omissis ****
Contro **** Omissis ****
Formalità a carico della procedura
- **ipoteca giudiziale** derivante da decreto ingiuntivo
Iscritto a Verbania il 03/02/2017
Reg. gen. 1.190 - Reg. part. 135
Quota: 1/1
Importo: € 8.936,19
A favore di **** Omissis ****
Contro **** Omissis ****

Trascrizioni

- **pignoramento**
Trascritto a Verbania il 14/12/2021
Reg. gen. 15.359 - Reg. part. 12.189
Quota: 1/1
A favore di **** Omissis ****
Contro **** Omissis ****



Oneri di cancellazione

Dalle informative ricevute presso l'Agenzia delle Entrate-Territorio Servizio di Pubblicità Immobiliare si è appurato che l'onere di cancellazione a carico della procedura, consiste nella redazione di annotamento all'iscrizione ed alla trascrizione. Per tali adempimenti occorrerà corrispondere: circa 50,00 €/cadauno per l'annotazione all'iscrizione e circa 300,00 € per l'annotazione alla trascrizione del pignoramento. Inoltre si stimano in circa 300,00 € le spese tecniche per la redazione di tali adempimenti.

Come risulta dal certificato ipotecario speciale con protocollo n. VB 52022 del 10/12/2021 e dalle ispezioni ipotecarie aggiornate al 19 aprile 2022.



Dalle visure ipotecarie effettuate presso l'Agenzia delle entrate di Verbania aggiornate al 07/05/2022, sono risultate le seguenti formalità pregiudizievoli:



Iscrizioni

- **ipoteca giudiziale** derivante da decreto ingiuntivo
Iscritto a Verbania il 06/10/2010
Reg. gen. 11.017 - Reg. part. 2.023
Importo: € 101.874,15
A favore di **** Omissis ****
Contro **** Omissis ****
- **ipoteca giudiziale** derivante da decreto ingiuntivo
Iscritto a Verbania il 03/02/2017
Reg. gen. 1.190 - Reg. part. 135
Quota: 1/1
Importo: € 8.936,19
A favore di **** Omissis ****
Contro **** Omissis ****

Trascrizioni

- **pignoramento**
Trascritto a Verbania il 14/12/2021
Reg. gen. 15.359 - Reg. part. 12.189
Quota: 1/1
A favore di **** Omissis ****
Contro **** Omissis ****

Oneri di cancellazione

Dalle informative ricevute presso l'Agenzia delle Entrate-Territorio Servizio di Pubblicità Immobiliare si è appurato che l'onere di cancellazione a carico della procedura, consiste nella redazione di annotamento all'iscrizione ed alla trascrizione. Per tali adempimenti occorrerà corrispondere: circa 50,00 €/cadauno per l'annotazione all'iscrizione e circa 300,00 € per l'annotazione alla trascrizione del pignoramento. Inoltre si stimano in circa 300,00 € le spese tecniche per la redazione di tali adempimenti.

Come risulta dal certificato ipotecario speciale con protocollo n. VB 52022 del 10/12/2021 e dalle ispezioni ipotecarie aggiornate al 19 aprile 2022.



BENE N° 45 - TERRENO UBICATO A SAN BERNARDINO VERBANO (VB) - FOGLIO 39 PARTICELLA 370

Dalle visure ipotecarie effettuate presso l'Agenzia delle entrate di Verbania aggiornate al 07/05/2022, sono risultate le seguenti formalità pregiudizievoli:



Iscrizioni

- **ipoteca giudiziale** derivante da decreto ingiuntivo
Iscritto a Verbania il 06/10/2010
Reg. gen. 11.017 - Reg. part. 2.023
Importo: € 101.874,15
A favore di **** Omissis ****
Contro **** Omissis ****
- **ipoteca giudiziale** derivante da decreto ingiuntivo
Iscritto a Verbania il 03/02/2017
Reg. gen. 1.190 - Reg. part. 135
Quota: 1/1
Importo: € 8.936,19
A favore di **** Omissis ****
Contro **** Omissis ****

Trascrizioni

- **pignoramento**
Trascritto a Verbania il 14/12/2021
Reg. gen. 15.359 - Reg. part. 12.189
Quota: 1/1
A favore di **** Omissis ****
Contro **** Omissis ****

Oneri di cancellazione

Dalle informative ricevute presso l'Agenzia delle Entrate-Territorio Servizio di Pubblicità Immobiliare si è appurato che l'onere di cancellazione a carico della procedura, consiste nella redazione di annotamento all'iscrizione ed alla trascrizione. Per tali adempimenti occorrerà corrispondere: circa 50,00 €/cadauno per l'annotazione all'iscrizione e circa 300,00 € per l'annotazione alla trascrizione del pignoramento. Inoltre si stimano in circa 300,00 € le spese tecniche per la redazione di tali adempimenti.

Come risulta dal certificato ipotecario speciale con protocollo n. VB 52022 del 10/12/2021 e dalle ispezioni ipotecarie aggiornate al 19 aprile 2022.

BENE N° 46 - TERRENO UBICATO A SAN BERNARDINO VERBANO (VB) - FOGLIO 39 PARTICELLA 376

Dalle visure ipotecarie effettuate presso l'Agenzia delle entrate di Verbania aggiornate al 07/05/2022, sono risultate le seguenti formalità pregiudizievoli:



Iscrizioni

- **ipoteca giudiziale** derivante da decreto ingiuntivo
Iscritto a Verbania il 06/10/2010
Reg. gen. 11.017 - Reg. part. 2.023
Importo: € 101.874,15
A favore di **** Omissis ****
Contro **** Omissis ****

- **ipoteca giudiziale** derivante da decreto ingiuntivo
Iscritto a Verbania il 03/02/2017
Reg. gen. 1.190 - Reg. part. 135
Quota: 1/1
Importo: € 8.936,19
A favore di **** Omissis ****
Contro **** Omissis ****



Trascrizioni

- **pignoramento**
Trascritto a Verbania il 14/12/2021
Reg. gen. 15.359 - Reg. part. 12.189
Quota: 1/1
A favore di **** Omissis ****
Contro **** Omissis ****

Oneri di cancellazione

Dalle informative ricevute presso l'Agenzia delle Entrate-Territorio Servizio di Pubblicità Immobiliare si è appurato che l'onere di cancellazione a carico della procedura, consiste nella redazione di annotamento all'iscrizione ed alla trascrizione. Per tali adempimenti occorrerà corrispondere: circa 50,00 €/cadauno per l'annotazione all'iscrizione e circa 300,00 € per l'annotazione alla trascrizione del pignoramento. Inoltre si stimano in circa 300,00 € le spese tecniche per la redazione di tali adempimenti.

Come risulta dal certificato ipotecario speciale con protocollo n. VB 52022 del 10/12/2021 e dalle ispezioni ipotecarie aggiornate al 19 aprile 2022.

BENE N° 47 - TERRENO UBICATO A SAN BERNARDINO VERBANO (VB) - FOGLIO 39 PARTICELLA 404

Dalle visure ipotecarie effettuate presso l'Agenzia delle entrate di Verbania aggiornate al 07/05/2022, sono risultate le seguenti formalità pregiudizievoli:

Iscrizioni

- **ipoteca giudiziale** derivante da decreto ingiuntivo
Iscritto a Verbania il 03/02/2017
Reg. gen. 1.190 - Reg. part. 135
Quota: 1/1
Importo: € 8.936,19
A favore di **** Omissis ****
Contro **** Omissis ****

Trascrizioni

- **pignoramento**
Trascritto a Verbania il 14/12/2021
Reg. gen. 15.359 - Reg. part. 12.189
Quota: 1/1
A favore di **** Omissis ****
Contro **** Omissis ****



Oneri di cancellazione

Dalle informative ricevute presso l'Agenzia delle Entrate-Territorio Servizio di Pubblicità Immobiliare si è appurato che l'onere di cancellazione a carico della procedura, consiste nella redazione di annotamento all'iscrizione ed alla trascrizione. Per tali adempimenti occorrerà corrispondere: circa 50,00 €/cadauno per l'annotazione all'iscrizione e circa 300,00 € per l'annotazione alla trascrizione del pignoramento. Inoltre si stimano in circa 300,00 € le spese tecniche per la redazione di tali adempimenti. Come risulta dal certificato ipotecario speciale con protocollo n. VB 52022 del 10/12/2021 e dalle ispezioni ipotecarie aggiornate al 19 aprile 2022.

BENE N° 48 - TERRENO UBICATO A SAN BERNARDINO VERBANO (VB) - FOGLIO 39 PARTICELLA 415

Dalle visure ipotecarie effettuate presso l'Agenzia delle entrate di Verbania aggiornate al 07/05/2022, sono risultate le seguenti formalità pregiudizievoli:

Iscrizioni

- **ipoteca giudiziale** derivante da decreto ingiuntivo
Iscritto a Verbania il 03/02/2017
Reg. gen. 1.190 - Reg. part. 135
Quota: 1/1
Importo: € 8.936,19
A favore di **** Omissis ****
Contro **** Omissis ****

Trascrizioni

- **pignoramento**
Trascritto a Verbania il 14/12/2021
Reg. gen. 15.359 - Reg. part. 12.189
Quota: 1/1
A favore di **** Omissis ****
Contro **** Omissis ****

Oneri di cancellazione

Dalle informative ricevute presso l'Agenzia delle Entrate-Territorio Servizio di Pubblicità Immobiliare si è appurato che l'onere di cancellazione a carico della procedura, consiste nella redazione di annotamento all'iscrizione ed alla trascrizione. Per tali adempimenti occorrerà corrispondere: circa 50,00 €/cadauno per l'annotazione all'iscrizione e circa 300,00 € per l'annotazione alla trascrizione del pignoramento. Inoltre si stimano in circa 300,00 € le spese tecniche per la redazione di tali adempimenti. Come risulta dal certificato ipotecario speciale con protocollo n. VB 52022 del 10/12/2021 e dalle ispezioni ipotecarie aggiornate al 19 aprile 2022.

BENE N° 49 - TERRENO UBICATO A SAN BERNARDINO VERBANO (VB) - FOGLIO 39 PARTICELLA 423

Dalle visure ipotecarie effettuate presso l'Agenzia delle entrate di Verbania aggiornate al 07/05/2022, sono risultate le seguenti formalità pregiudizievoli:



Iscrizioni

- **ipoteca giudiziale** derivante da decreto ingiuntivo
Iscritto a Verbania il 06/10/2010
Reg. gen. 11.017 - Reg. part. 2.023
Importo: € 101.874,15
A favore di **** Omissis ****
Contro **** Omissis ****
Formalità a carico della procedura
- **ipoteca giudiziale** derivante da decreto ingiuntivo
Iscritto a Verbania il 03/02/2017
Reg. gen. 1.190 - Reg. part. 135
Quota: 1/1
Importo: € 8.936,19
A favore di **** Omissis ****
Contro **** Omissis ****



Trascrizioni

- **pignoramento**
Trascritto a Verbania il 14/12/2021
Reg. gen. 15.359 - Reg. part. 12.189
Quota: 1/1
A favore di **** Omissis ****
Contro **** Omissis ****

Oneri di cancellazione

Dalle informative ricevute presso l'Agenzia delle Entrate-Territorio Servizio di Pubblicità Immobiliare si è appurato che l'onere di cancellazione a carico della procedura, consiste nella redazione di annotamento all'iscrizione ed alla trascrizione. Per tali adempimenti occorrerà corrispondere: circa 50,00 €/cadauno per l'annotazione all'iscrizione e circa 300,00 € per l'annotazione alla trascrizione del pignoramento. Inoltre si stimano in circa 300,00 € le spese tecniche per la redazione di tali adempimenti.

Come risulta dal certificato ipotecario speciale con protocollo n. VB 52022 del 10/12/2021 e dalle ispezioni ipotecarie aggiornate al 19 aprile 2022.

BENE N° 50 - TERRENO UBICATO A SAN BERNARDINO VERBANO (VB) - FOGLIO 39 PARTICELLA 424

Dalle visure ipotecarie effettuate presso l'Agenzia delle entrate di Verbania aggiornate al 07/05/2022, sono risultate le seguenti formalità pregiudizievoli:

Iscrizioni

- **ipoteca giudiziale** derivante da decreto ingiuntivo
Iscritto a Verbania il 06/10/2010
Reg. gen. 11.017 - Reg. part. 2.023
Importo: € 101.874,15
A favore di **** Omissis ****
Contro **** Omissis ****
- **ipoteca giudiziale** derivante da decreto ingiuntivo
Iscritto a Verbania il 03/02/2017
Reg. gen. 1.190 - Reg. part. 135
Quota: 1/1



Importo: € 8.936,19
A favore di **** Omissis ****
Contro **** Omissis ****



Trascrizioni

- **pignoramento**
Trascritto a Verbania il 14/12/2021
Reg. gen. 15.359 - Reg. part. 12.189
Quota: 1/1
A favore di **** Omissis ****
Contro **** Omissis ****

Oneri di cancellazione

Dalle informative ricevute presso l'Agenzia delle Entrate-Territorio Servizio di Pubblicità Immobiliare si è appurato che l'onere di cancellazione a carico della procedura, consiste nella redazione di annotamento all'iscrizione ed alla trascrizione. Per tali adempimenti occorrerà corrispondere: circa 50,00 €/cadauno per l'annotazione all'iscrizione e circa 300,00 € per l'annotazione alla trascrizione del pignoramento. Inoltre si stimano in circa 300,00 € le spese tecniche per la redazione di tali adempimenti.

Come risulta dal certificato ipotecario speciale con protocollo n. VB 52022 del 10/12/2021 e dalle ispezioni ipotecarie aggiornate al 19 aprile 2022.

BENE N° 51 - TERRENO UBIcato A SAN BERNARDINO VERBANO (VB) - FOGLIO 39 PARTICELLA 471

Dalle visure ipotecarie effettuate presso l'Agenzia delle entrate di Verbania aggiornate al 07/05/2022, sono risultate le seguenti formalità pregiudizievoli:

Iscrizioni

- **ipoteca giudiziale** derivante da decreto ingiuntivo
Iscritto a Verbania il 06/10/2010
Reg. gen. 11.017 - Reg. part. 2.023
Importo: € 101.874,15
A favore di **** Omissis ****
Contro **** Omissis ****
- **ipoteca giudiziale** derivante da decreto ingiuntivo
Iscritto a Verbania il 03/02/2017
Reg. gen. 1.190 - Reg. part. 135
Quota: 1/1
Importo: € 8.936,19
A favore di **** Omissis ****
Contro **** Omissis ****

Trascrizioni

- **pignoramento**
Trascritto a Verbania il 14/12/2021
Reg. gen. 15.359 - Reg. part. 12.189
Quota: 1/1
A favore di **** Omissis ****
Contro **** Omissis ****



Oneri di cancellazione

Dalle informative ricevute presso l'Agenzia delle Entrate-Territorio Servizio di Pubblicità Immobiliare si è appurato che l'onere di cancellazione a carico della procedura, consiste nella redazione di annotamento all'iscrizione ed alla trascrizione. Per tali adempimenti occorrerà corrispondere: circa 50,00 €/cadauno per l'annotazione all'iscrizione e circa 300,00 € per l'annotazione alla trascrizione del pignoramento. Inoltre si stimano in circa 300,00 € le spese tecniche per la redazione di tali adempimenti. Come risulta dal certificato ipotecario speciale con protocollo n. VB 52022 del 10/12/2021 e dalle ispezioni ipotecarie aggiornate al 19 aprile 2022.

BENE N° 52 - TERRENO UBICATO A SAN BERNARDINO VERBANO (VB) - FOGLIO 41 PARTICELLA 216

Dalle visure ipotecarie effettuate presso l'Agenzia delle entrate di Verbania aggiornate al 07/05/2022, sono risultate le seguenti formalità pregiudizievoli:

Iscrizioni

- **ipoteca giudiziale** derivante da decreto ingiuntivo
Iscritto a Verbania il 06/10/2010
Reg. gen. 11.017 - Reg. part. 2.023
Importo: € 101.874,15
A favore di **** Omissis ****
Contro **** Omissis ****
- **ipoteca giudiziale** derivante da decreto ingiuntivo
Iscritto a Verbania il 03/02/2017
Reg. gen. 1.190 - Reg. part. 135
Quota: 1/1
Importo: € 8.936,19
A favore di **** Omissis ****
Contro **** Omissis ****



Trascrizioni

- **pignoramento**
Trascritto a Verbania il 14/12/2021
Reg. gen. 15.359 - Reg. part. 12.189
Quota: 1/1
A favore di **** Omissis ****
Contro **** Omissis ****

Oneri di cancellazione

Dalle informative ricevute presso l'Agenzia delle Entrate-Territorio Servizio di Pubblicità Immobiliare si è appurato che l'onere di cancellazione a carico della procedura, consiste nella redazione di annotamento all'iscrizione ed alla trascrizione. Per tali adempimenti occorrerà corrispondere: circa 50,00 €/cadauno per l'annotazione all'iscrizione e circa 300,00 € per l'annotazione alla trascrizione del pignoramento. Inoltre si stimano in circa 300,00 € le spese tecniche per la redazione di tali adempimenti. Come risulta dal certificato ipotecario speciale con protocollo n. VB 52022 del 10/12/2021 e dalle ispezioni ipotecarie aggiornate al 19 aprile 2022.



BENE N° 53 - TERRENO UBICATO A SAN BERNARDINO VERBANO (VB) - FOGLIO 41 PARTICELLA 232

Dalle visure ipotecarie effettuate presso l'Agenzia delle entrate di Verbania aggiornate al 07/05/2022, sono risultate le seguenti formalità pregiudizievoli:

Iscrizioni

- **ipoteca giudiziale** derivante da decreto ingiuntivo
Iscritto a Verbania il 23/06/1987
Reg. gen. 5.136 - Reg. part. 716
Importo: € 78.888,61
A favore di **** Omissis ****
Contro **** Omissis ****
Formalità a carico della procedura
Note: CANCELLATA CON ANNOTAZIONE DEL 23/10/1991, REGISTRO GENERALE 9.262 REGISTRO PARTICOLARE 978
- **ipoteca giudiziale** derivante da decreto ingiuntivo
Iscritto a Verbania il 06/10/2010
Reg. gen. 11.017 - Reg. part. 2.023
Importo: € 101.874,15
A favore di **** Omissis ****
Contro **** Omissis ****

Trascrizioni

- **pignoramento**
Trascritto a Verbania il 14/12/2021
Reg. gen. 15.359 - Reg. part. 12.189
Quota: 1/1
A favore di **** Omissis ****
Contro **** Omissis ****

Oneri di cancellazione

Dalle informative ricevute presso l'Agenzia delle Entrate-Territorio Servizio di Pubblicità Immobiliare si è appurato che l'onere di cancellazione a carico della procedura, consiste nella redazione di annotamento all'iscrizione ed alla trascrizione. Per tali adempimenti occorrerà corrispondere: circa 50,00 €/cadauno per l'annotazione all'iscrizione e circa 300,00 € per l'annotazione alla trascrizione del pignoramento. Inoltre si stimano in circa 300,00 € le spese tecniche per la redazione di tali adempimenti.

Come risulta dal certificato ipotecario speciale con protocollo n. VB 52022 del 10/12/2021 e dalle ispezioni ipotecarie aggiornate al 19 aprile 2022.

BENE N° 54 - TERRENO UBICATO A SAN BERNARDINO VERBANO (VB) - FOGLIO 41 PARTICELLA 244

Dalle visure ipotecarie effettuate presso l'Agenzia delle entrate di Verbania aggiornate al 07/05/2022, sono risultate le seguenti formalità pregiudizievoli:



Iscrizioni

- **ipoteca giudiziale** derivante da decreto ingiuntivo
Iscritto a Verbania il 23/06/1987
Reg. gen. 5.136 - Reg. part. 716
Importo: € 78.888,61
A favore di **** Omissis ****
Contro **** Omissis ****
Note: CANCELLATA CON ANNOTAZIONE DEL 23/10/1991, REGISTRO GENERALE 9.262 REGISTRO PARTICOLARE 978
- **ipoteca giudiziale** derivante da decreto ingiuntivo
Iscritto a Verbania il 06/10/2010
Reg. gen. 11.017 - Reg. part. 2.023
Importo: € 101.874,15
A favore di **** Omissis ****
Contro **** Omissis ****
- **ipoteca giudiziale** derivante da decreto ingiuntivo
Iscritto a Verbania il 03/02/2017
Reg. gen. 1.190 - Reg. part. 135
Quota: 1/1
Importo: € 8.936,19
A favore di **** Omissis ****
Contro **** Omissis ****
Formalità a carico della procedura



Trascrizioni

- **pignoramento**
Trascritto a Verbania il 14/12/2021
Reg. gen. 15.359 - Reg. part. 12.189
Quota: 1/1
A favore di **** Omissis ****
Contro **** Omissis ****



Oneri di cancellazione

Dalle informative ricevute presso l'Agenzia delle Entrate-Territorio Servizio di Pubblicità Immobiliare si è appurato che l'onere di cancellazione a carico della procedura, consiste nella redazione di annotamento all'iscrizione ed alla trascrizione. Per tali adempimenti occorrerà corrispondere: circa 50,00 €/cadauno per l'annotazione all'iscrizione e circa 300,00 € per l'annotazione alla trascrizione del pignoramento. Inoltre si stimano in circa 300,00 € le spese tecniche per la redazione di tali adempimenti.

Come risulta dal certificato ipotecario speciale con protocollo n. VB 52022 del 10/12/2021 e dalle ispezioni ipotecarie aggiornate al 19 aprile 2022.



BENE N° 55 - TERRENO UBICATO A SAN BERNARDINO VERBANO (VB) - FOGLIO 41 PARTICELLA 253

Dalle visure ipotecarie effettuate presso l'Agenzia delle entrate di Verbania aggiornate al 07/05/2022, sono risultate le seguenti formalità pregiudizievoli:



Iscrizioni

- **ipoteca giudiziale** derivante da decreto ingiuntivo
Iscritto a Verbania il 06/10/2010
Reg. gen. 11.017 - Reg. part. 2.023
Importo: € 101.874,15
A favore di **** Omissis ****
Contro **** Omissis ****
- **ipoteca giudiziale** derivante da decreto ingiuntivo
Iscritto a Verbania il 03/02/2017
Reg. gen. 1.190 - Reg. part. 135
Quota: 1/1
Importo: € 8.936,19
A favore di **** Omissis ****
Contro **** Omissis ****

Trascrizioni

- **pignoramento**
Trascritto a Verbania il 14/12/2021
Reg. gen. 15.359 - Reg. part. 12.189
Quota: 1/1
A favore di **** Omissis ****
Contro **** Omissis ****



Oneri di cancellazione

Dalle informative ricevute presso l'Agenzia delle Entrate-Territorio Servizio di Pubblicità Immobiliare si è appurato che l'onere di cancellazione a carico della procedura, consiste nella redazione di annotamento all'iscrizione ed alla trascrizione. Per tali adempimenti occorrerà corrispondere: circa 50,00 €/cadauno per l'annotazione all'iscrizione e circa 300,00 € per l'annotazione alla trascrizione del pignoramento. Inoltre si stimano in circa 300,00 € le spese tecniche per la redazione di tali adempimenti.

Come risulta dal certificato ipotecario speciale con protocollo n. VB 52022 del 10/12/2021 e dalle ispezioni ipotecarie aggiornate al 19 aprile 2022.

BENE N° 56 - TERRENO UBICATO A SAN BERNARDINO VERBANO (VB) - FOGLIO 41 PARTICELLA 255

Dalle visure ipotecarie effettuate presso l'Agenzia delle entrate di Verbania aggiornate al 07/05/2022, sono risultate le seguenti formalità pregiudizievoli:



Iscrizioni

- **ipoteca giudiziale** derivante da decreto ingiuntivo
Iscritto a Verbania il 23/06/1987
Reg. gen. 5.136 - Reg. part. 716
Importo: € 78.888,61
A favore di **** Omissis ****

Contro **** Omissis ****

Formalità a carico della procedura

Note: CANCELLATA CON ANNOTAZIONE DEL 23/10/1991, REGISTRO GENERALE 9.262 REGISTRO PARTICOLARE 978

- **ipoteca giudiziale** derivante da decreto ingiuntivo
Iscritto a Verbania il 06/10/2010
Reg. gen. 11.017 - Reg. part. 2.023
Importo: € 101.874,15
A favore di **** Omissis ****
Contro **** Omissis ****
- **ipoteca giudiziale** derivante da decreto ingiuntivo
Iscritto a Verbania il 03/02/2017
Reg. gen. 1.190 - Reg. part. 135
Quota: 1/1
Importo: € 8.936,19
A favore di **** Omissis ****
Contro **** Omissis ****



Trascrizioni

- **pignoramento**
Trascritto a Verbania il 14/12/2021
Reg. gen. 15.359 - Reg. part. 12.189
Quota: 1/1
A favore di **** Omissis ****
Contro **** Omissis ****

Oneri di cancellazione

Dalle informative ricevute presso l'Agenzia delle Entrate-Territorio Servizio di Pubblicità Immobiliare si è appurato che l'onere di cancellazione a carico della procedura, consiste nella redazione di annotamento all'iscrizione ed alla trascrizione. Per tali adempimenti occorrerà corrispondere: circa 50,00 €/cadauno per l'annotazione all'iscrizione e circa 300,00 € per l'annotazione alla trascrizione del pignoramento. Inoltre si stimano in circa 300,00 € le spese tecniche per la redazione di tali adempimenti.

Come risulta dal certificato ipotecario speciale con protocollo n. VB 52022 del 10/12/2021 e dalle ispezioni ipotecarie aggiornate al 19 aprile 2022.

BENE N° 57 - TERRENO UBICATO A SAN BERNARDINO VERBANO (VB) - FOGLIO 41 PARTICELLA 260

Dalle visure ipotecarie effettuate presso l'Agenzia delle entrate di Verbania aggiornate al 07/05/2022, sono risultate le seguenti formalità pregiudizievoli:

Iscrizioni

- **ipoteca giudiziale** derivante da decreto ingiuntivo
Iscritto a Verbania il 06/10/2010
Reg. gen. 11.017 - Reg. part. 2.023
Importo: € 101.874,15
A favore di **** Omissis ****
Contro **** Omissis ****
- **ipoteca giudiziale** derivante da decreto ingiuntivo
Iscritto a Verbania il 03/02/2017



Reg. gen. 1.190 - Reg. part. 135
Quota: 1/1
Importo: € 8.936,19
A favore di **** Omissis ****
Contro **** Omissis ****



Trascrizioni

- **pignoramento**
Trascritto a Verbania il 14/12/2021
Reg. gen. 15.359 - Reg. part. 12.189
Quota: 1/1
A favore di **** Omissis ****
Contro **** Omissis ****

Oneri di cancellazione

Dalle informative ricevute presso l'Agenzia delle Entrate-Territorio Servizio di Pubblicità Immobiliare si è appurato che l'onere di cancellazione a carico della procedura, consiste nella redazione di annotamento all'iscrizione ed alla trascrizione. Per tali adempimenti occorrerà corrispondere: circa 50,00 €/cadauno per l'annotazione all'iscrizione e circa 300,00 € per l'annotazione alla trascrizione del pignoramento. Inoltre si stimano in circa 300,00 € le spese tecniche per la redazione di tali adempimenti.

Come risulta dal certificato ipotecario speciale con protocollo n. VB 52022 del 10/12/2021 e dalle ispezioni ipotecarie aggiornate al 19 aprile 2022.

BENE N° 58 - TERRENO UBICATO A SAN BERNARDINO VERBANO (VB) - FOGLIO 41 PARTICELLA 270

Dalle visure ipotecarie effettuate presso l'Agenzia delle entrate di Verbania aggiornate al 07/05/2022, sono risultate le seguenti formalità pregiudizievoli:

Iscrizioni

- **ipoteca giudiziale** derivante da decreto ingiuntivo
Iscritto a Verbania il 23/06/1987
Reg. gen. 5.136 - Reg. part. 716
Importo: € 78.888,61
A favore di **** Omissis ****
Contro **** Omissis ****
Formalità a carico della procedura
Note: CANCELLATA CON ANNOTAZIONE DEL 23/10/1991, REGISTRO GENERALE 9.262 REGISTRO PARTICOLARE 978
- **ipoteca giudiziale** derivante da decreto ingiuntivo
Iscritto a Verbania il 06/10/2010
Reg. gen. 11.017 - Reg. part. 2.023
Importo: € 101.874,15
A favore di **** Omissis ****
Contro **** Omissis ****
- **ipoteca giudiziale** derivante da decreto ingiuntivo
Iscritto a Verbania il 03/02/2017
Reg. gen. 1.190 - Reg. part. 135
Quota: 1/1



Importo: € 8.936,19
A favore di **** Omissis ****
Contro **** Omissis ****



Trascrizioni

- **pignoramento**
Trascritto a Verbania il 14/12/2021
Reg. gen. 15.359 - Reg. part. 12.189
Quota: 1/1
A favore di **** Omissis ****
Contro **** Omissis ****

Oneri di cancellazione

Dalle informative ricevute presso l'Agenzia delle Entrate-Territorio Servizio di Pubblicità Immobiliare si è appurato che l'onere di cancellazione a carico della procedura, consiste nella redazione di annotamento all'iscrizione ed alla trascrizione. Per tali adempimenti occorrerà corrispondere: circa 50,00 €/cadauno per l'annotazione all'iscrizione e circa 300,00 € per l'annotazione alla trascrizione del pignoramento. Inoltre si stimano in circa 300,00 € le spese tecniche per la redazione di tali adempimenti.

Come risulta dal certificato ipotecario speciale con protocollo n. VB 52022 del 10/12/2021 e dalle ispezioni ipotecarie aggiornate al 19 aprile 2022.

BENE N° 59 - TERRENO UBICATO A SAN BERNARDINO VERBANO (VB) - FOGLIO 41 PARTICELLA 293

Dalle visure ipotecarie effettuate presso l'Agenzia delle entrate di Verbania aggiornate al 07/05/2022, sono risultate le seguenti formalità pregiudizievoli:

Iscrizioni

- **ipoteca giudiziale** derivante da decreto ingiuntivo
Iscritto a Verbania il 23/06/1987
Reg. gen. 5.136 - Reg. part. 716
Importo: € 78.888,61
A favore di **** Omissis ****
Contro **** Omissis ****
Note: CANCELLATA CON ANNOTAZIONE DEL 23/10/1991, REGISTRO GENERALE 9.262 REGISTRO PARTICOLARE 978
- **ipoteca giudiziale** derivante da decreto ingiuntivo
Iscritto a Verbania il 06/10/2010
Reg. gen. 11.017 - Reg. part. 2.023
Importo: € 101.874,15
A favore di **** Omissis ****
Contro **** Omissis ****
- **ipoteca giudiziale** derivante da decreto ingiuntivo
Iscritto a Verbania il 03/02/2017
Reg. gen. 1.190 - Reg. part. 135
Quota: 1/1
Importo: € 8.936,19
A favore di **** Omissis ****
Contro **** Omissis ****



Trascrizioni

- **pignoramento**

Trascritto a Verbania il 14/12/2021

Reg. gen. 15.359 - Reg. part. 12.189

Quota: 1/1

A favore di **** Omissis ****

Contro **** Omissis ****



Oneri di cancellazione

Dalle informative ricevute presso l'Agenzia delle Entrate-Territorio Servizio di Pubblicità Immobiliare si è appurato che l'onere di cancellazione a carico della procedura, consiste nella redazione di annotamento all'iscrizione ed alla trascrizione. Per tali adempimenti occorrerà corrispondere: circa 50,00 €/cadauno per l'annotazione all'iscrizione e circa 300,00 € per l'annotazione alla trascrizione del pignoramento. Inoltre si stimano in circa 300,00 € le spese tecniche per la redazione di tali adempimenti.

Come risulta dal certificato ipotecario speciale con protocollo n. VB 52022 del 10/12/2021 e dalle ispezioni ipotecarie aggiornate al 19 aprile 2022.

BENE N° 60 - TERRENO UBICATO A SAN BERNARDINO VERBANO (VB) - FOGLIO 42 PARTICELLA 13

Dalle visure ipotecarie effettuate presso l'Agenzia delle entrate di Verbania aggiornate al 07/05/2022, sono risultate le seguenti formalità pregiudizievoli:

Iscrizioni

- **ipoteca giudiziale** derivante da decreto ingiuntivo

Iscritto a Verbania il 23/06/1987

Reg. gen. 5.136 - Reg. part. 716

Importo: € 78.888,61

A favore di **** Omissis ****

Contro **** Omissis ****

Note: CANCELLATA CON ANNOTAZIONE DEL 23/10/1991, REGISTRO GENERALE 9.262 REGISTRO PARTICOLARE 978

- **ipoteca giudiziale** derivante da decreto ingiuntivo

Iscritto a Verbania il 06/10/2010

Reg. gen. 11.017 - Reg. part. 2.023

Importo: € 101.874,15

A favore di **** Omissis ****

Contro **** Omissis ****



Trascrizioni

- **pignoramento**

Trascritto a Verbania il 14/12/2021

Reg. gen. 15.359 - Reg. part. 12.189

Quota: 1/1

A favore di **** Omissis ****

Contro **** Omissis ****



Oneri di cancellazione

Dalle informative ricevute presso l'Agenzia delle Entrate-Territorio Servizio di Pubblicità Immobiliare si è appurato che l'onere di cancellazione a carico della procedura, consiste nella redazione di annotamento all'iscrizione ed alla trascrizione. Per tali adempimenti occorrerà corrispondere: circa 50,00 €/cadauno per l'annotazione all'iscrizione e circa 300,00 € per l'annotazione alla trascrizione del pignoramento. Inoltre si stimano in circa 300,00 € le spese tecniche per la redazione di tali adempimenti. Come risulta dal certificato ipotecario speciale con protocollo n. VB 52022 del 10/12/2021 e dalle ispezioni ipotecarie aggiornate al 19 aprile 2022.

BENE N° 61 - TERRENO UBICATO A SAN BERNARDINO VERBANO (VB) - FOGLIO 42 PARTICELLA 37

Dalle visure ipotecarie effettuate presso l'Agenzia delle entrate di Verbania aggiornate al 07/05/2022, sono risultate le seguenti formalità pregiudizievoli:

Iscrizioni

- **ipoteca giudiziale** derivante da decreto ingiuntivo
Iscritto a Verbania il 23/06/1987
Reg. gen. 5.136 - Reg. part. 716
Importo: € 78.888,61
A favore di **** Omissis ****
Contro **** Omissis ****
Note: CANCELLATA CON ANNOTAZIONE DEL 23/10/1991, REGISTRO GENERALE 9.262 REGISTRO PARTICOLARE 978
- **ipoteca giudiziale** derivante da decreto ingiuntivo
Iscritto a Verbania il 06/10/2010
Reg. gen. 11.017 - Reg. part. 2.023
Importo: € 101.874,15
A favore di **** Omissis ****
Contro **** Omissis ****

Trascrizioni

- **pignoramento**
Trascritto a Verbania il 14/12/2021
Reg. gen. 15.359 - Reg. part. 12.189
Quota: 1/1
A favore di **** Omissis ****
Contro **** Omissis ****

Oneri di cancellazione

Dalle informative ricevute presso l'Agenzia delle Entrate-Territorio Servizio di Pubblicità Immobiliare si è appurato che l'onere di cancellazione a carico della procedura, consiste nella redazione di annotamento all'iscrizione ed alla trascrizione. Per tali adempimenti occorrerà corrispondere: circa 50,00 €/cadauno per l'annotazione all'iscrizione e circa 300,00 € per l'annotazione alla trascrizione del pignoramento. Inoltre si stimano in circa 300,00 € le spese tecniche per la redazione di tali adempimenti. Come risulta dal certificato ipotecario speciale con protocollo n. VB 52022 del 10/12/2021 e dalle ispezioni ipotecarie aggiornate al 19 aprile 2022.

BENE N° 62 - TERRENO UBICATO A SAN BERNARDINO VERBANO (VB) - FOGLIO 42 PARTICELLA 59

Dalle visure ipotecarie effettuate presso l'Agenzia delle entrate di Verbania aggiornate al 07/05/2022, sono risultate le seguenti formalità pregiudizievoli:



Iscrizioni

- **ipoteca giudiziale** derivante da decreto ingiuntivo
Iscritto a Verbania il 06/10/2010
Reg. gen. 11.017 - Reg. part. 2.023
Importo: € 101.874,15
A favore di **** Omissis ****
Contro **** Omissis ****
- **ipoteca giudiziale** derivante da decreto ingiuntivo
Iscritto a Verbania il 03/02/2017
Reg. gen. 1.190 - Reg. part. 135
Quota: 1/1
Importo: € 8.936,19
A favore di **** Omissis ****
Contro **** Omissis ****
Formalità a carico della procedura

Trascrizioni

- **pignoramento**
Trascritto a Verbania il 14/12/2021
Reg. gen. 15.359 - Reg. part. 12.189
Quota: 1/1
A favore di **** Omissis ****
Contro **** Omissis ****



Oneri di cancellazione

Dalle informative ricevute presso l'Agenzia delle Entrate-Territorio Servizio di Pubblicità Immobiliare si è appurato che l'onere di cancellazione a carico della procedura, consiste nella redazione di annotamento all'iscrizione ed alla trascrizione. Per tali adempimenti occorrerà corrispondere: circa 50,00 €/cadauno per l'annotazione all'iscrizione e circa 300,00 € per l'annotazione alla trascrizione del pignoramento. Inoltre si stimano in circa 300,00 € le spese tecniche per la redazione di tali adempimenti.

Come risulta dal certificato ipotecario speciale con protocollo n. VB 52022 del 10/12/2021 e dalle ispezioni ipotecarie aggiornate al 19 aprile 2022.

BENE N° 63 - TERRENO UBICATO A SAN BERNARDINO VERBANO (VB) - FOGLIO 42 PARTICELLA 67

Dalle visure ipotecarie effettuate presso l'Agenzia delle entrate di Verbania aggiornate al 07/05/2022, sono risultate le seguenti formalità pregiudizievoli:



Iscrizioni

- **ipoteca giudiziale** derivante da decreto ingiuntivo
Iscritto a Verbania il 06/10/2010
Reg. gen. 11.017 - Reg. part. 2.023
Importo: € 101.874,15
A favore di **** Omissis ****
Contro **** Omissis ****
- **ipoteca giudiziale** derivante da decreto ingiuntivo
Iscritto a Verbania il 03/02/2017
Reg. gen. 1.190 - Reg. part. 135
Quota: 1/1
Importo: € 8.936,19
A favore di **** Omissis ****
Contro **** Omissis ****



Trascrizioni

- **pignoramento**
Trascritto a Verbania il 14/12/2021
Reg. gen. 15.359 - Reg. part. 12.189
Quota: 1/1
A favore di **** Omissis ****
Contro **** Omissis ****

Oneri di cancellazione

Dalle informative ricevute presso l'Agenzia delle Entrate-Territorio Servizio di Pubblicità Immobiliare si è appurato che l'onere di cancellazione a carico della procedura, consiste nella redazione di annotamento all'iscrizione ed alla trascrizione. Per tali adempimenti occorrerà corrispondere: circa 50,00 €/cadauno per l'annotazione all'iscrizione e circa 300,00 € per l'annotazione alla trascrizione del pignoramento. Inoltre si stimano in circa 300,00 € le spese tecniche per la redazione di tali adempimenti.

Come risulta dal certificato ipotecario speciale con protocollo n. VB 52022 del 10/12/2021 e dalle ispezioni ipotecarie aggiornate al 19 aprile 2022.

NORMATIVA URBANISTICA

BENE N° 19 - TERRENO UBICATO A SAN BERNARDINO VERBANO (VB) - FOGLIO 29 PARTICELLA 294

Gli immobili costituenti il presente lotto risultano classificati dal Piano Regolatore Comunale vigente e dalle successive varianti in "aree per attrezzature di interesse comune ed aree per spazi pubblici a parco e per il gioco e lo sport". Il tutto come meglio specificato nel certificato di destinazione urbanistica rilasciato in data 28 marzo 2022 a firma del Responsabile del Servizio del Comune di San Bernardino Verbania.

BENE N° 20 - TERRENO UBICATO A SAN BERNARDINO VERBANO (VB) - FOGLIO 29 PARTICELLA 396

Gli immobili costituenti il presente lotto risultano classificati dal Piano Regolatore Comunale vigente e dalle successive varianti in "aree a destinazione agricola". Il tutto come meglio specificato nel certificato di destinazione urbanistica rilasciato in data 28 marzo 2022 a firma del Responsabile del Servizio del Comune di San Bernardino Verbania.

BENE N° 21 - TERRENO UBICATO A SAN BERNARDINO VERBANO (VB) - FOGLIO 29 PARTICELLA 509

Gli immobili costituenti il presente lotto risultano classificati dal Piano Regolatore Comunale vigente e dalle successive varianti in "aree a destinazione agricola". Il tutto come meglio specificato nel certificato di destinazione urbanistica rilasciato in data 28 marzo 2022 a firma del Responsabile del Servizio del Comune di San Bernardino Verbano.

BENE N° 22 - TERRENO UBICATO A SAN BERNARDINO VERBANO (VB) - FOGLIO 33 PARTICELLA 102

Gli immobili costituenti il presente lotto risultano classificati dal Piano Regolatore Comunale vigente e dalle successive varianti in "boschi d'alto fusto". Il tutto come meglio specificato nel certificato di destinazione urbanistica rilasciato in data 28 marzo 2022 a firma del Responsabile del Servizio del Comune di San Bernardino Verbano.

BENE N° 23 - TERRENO UBICATO A SAN BERNARDINO VERBANO (VB) - FOGLIO 33 PARTICELLA 106

Gli immobili costituenti il presente lotto risultano classificati dal Piano Regolatore Comunale vigente e dalle successive varianti in "boschi d'alto fusto". Il tutto come meglio specificato nel certificato di destinazione urbanistica rilasciato in data 28 marzo 2022 a firma del Responsabile del Servizio del Comune di San Bernardino Verbano.

BENE N° 24 - TERRENO UBICATO A SAN BERNARDINO VERBANO (VB) - FOGLIO 33 PARTICELLA 261

Gli immobili costituenti il presente lotto risultano classificati dal Piano Regolatore Comunale vigente e dalle successive varianti in "aree a destinazione agricola". Il tutto come meglio specificato nel certificato di destinazione urbanistica rilasciato in data 28 marzo 2022 a firma del Responsabile del Servizio del Comune di San Bernardino Verbano.

BENE N° 25 - TERRENO UBICATO A SAN BERNARDINO VERBANO (VB) - FOGLIO 33 PARTICELLA 276

Gli immobili costituenti il presente lotto risultano classificati dal Piano Regolatore Comunale vigente e dalle successive varianti in "aree a destinazione agricola". Il tutto come meglio specificato nel certificato di destinazione urbanistica rilasciato in data 28 marzo 2022 a firma del Responsabile del Servizio del Comune di San Bernardino Verbano.

BENE N° 26 - TERRENO UBICATO A SAN BERNARDINO VERBANO (VB) - FOGLIO 33 PARTICELLA 439

Gli immobili costituenti il presente lotto risultano classificati dal Piano Regolatore Comunale vigente e dalle successive varianti in "aree a destinazione agricola". Il tutto come meglio specificato nel certificato di destinazione urbanistica rilasciato in data 28 marzo 2022 a firma del Responsabile del Servizio del Comune di San Bernardino Verbano.

BENE N° 27 - TERRENO UBICATO A SAN BERNARDINO VERBANO (VB) - FOGLIO 33 PARTICELLA 458

Gli immobili costituenti il presente lotto risultano classificati dal Piano Regolatore Comunale vigente e dalle successive varianti in "aree a destinazione agricola". Il tutto come meglio specificato nel certificato di destinazione urbanistica rilasciato in data 28 marzo 2022 a firma del Responsabile del Servizio del Comune di San Bernardino Verbano.

BENE N° 28 - TERRENO UBICATO A SAN BERNARDINO VERBANO (VB) - FOGLIO 33 PARTICELLA 459

Gli immobili costituenti il presente lotto risultano classificati dal Piano Regolatore Comunale vigente e dalle successive varianti in "aree a destinazione agricola". Il tutto come meglio specificato nel certificato di destinazione urbanistica rilasciato in data 28 marzo 2022 a firma del Responsabile del Servizio del Comune di San Bernardino Verbano.

BENE N° 29 - TERRENO UBICATO A SAN BERNARDINO VERBANO (VB) - FOGLIO 33 PARTICELLA 461

Gli immobili costituenti il presente lotto risultano classificati dal Piano Regolatore Comunale vigente e dalle successive varianti in "aree a destinazione agricola". Il tutto come meglio specificato nel certificato di destinazione urbanistica rilasciato in data 28 marzo 2022 a firma del Responsabile del Servizio del Comune di San Bernardino Verbano.

BENE N° 30 - TERRENO UBICATO A SAN BERNARDINO VERBANO (VB) - FOGLIO 33 PARTICELLA 464

Gli immobili costituenti il presente lotto risultano classificati dal Piano Regolatore Comunale vigente e dalle successive varianti in "aree a destinazione agricola". Il tutto come meglio specificato nel certificato di destinazione urbanistica rilasciato in data 28 marzo 2022 a firma del Responsabile del Servizio del Comune di San Bernardino Verbano.

BENE N° 31 - TERRENO UBICATO A SAN BERNARDINO VERBANO (VB) - FOGLIO 33 PARTICELLA 623

Gli immobili costituenti il presente lotto risultano classificati dal Piano Regolatore Comunale vigente e dalle successive varianti in "aree a destinazione agricola". Il tutto come meglio specificato nel certificato di destinazione urbanistica rilasciato in data 28 marzo 2022 a firma del Responsabile del Servizio del Comune di San Bernardino Verbano.

BENE N° 32 - TERRENO UBICATO A SAN BERNARDINO VERBANO (VB) - FOGLIO 33 PARTICELLA 627

Gli immobili costituenti il presente lotto risultano classificati dal Piano Regolatore Comunale vigente e dalle successive varianti in "aree a destinazione agricola". Il tutto come meglio specificato nel certificato di destinazione urbanistica rilasciato in data 28 marzo 2022 a firma del Responsabile del Servizio del Comune di San Bernardino Verbano.

BENE N° 33 - TERRENO UBICATO A SAN BERNARDINO VERBANO (VB) - FOGLIO 33 PARTICELLA 631

Gli immobili costituenti il presente lotto risultano classificati dal Piano Regolatore Comunale vigente e dalle successive varianti in "aree a destinazione agricola". Il tutto come meglio specificato nel certificato di destinazione urbanistica rilasciato in data 28 marzo 2022 a firma del Responsabile del Servizio del Comune di San Bernardino Verbano.

BENE N° 34 - TERRENO UBICATO A SAN BERNARDINO VERBANO (VB) - FOGLIO 33 PARTICELLA 634

Gli immobili costituenti il presente lotto risultano classificati dal Piano Regolatore Comunale vigente e dalle successive varianti in "aree a destinazione agricola". Il tutto come meglio specificato nel certificato di destinazione urbanistica rilasciato in data 28 marzo 2022 a firma del Responsabile del Servizio del Comune di San Bernardino Verbano.

BENE N° 35 - TERRENO UBICATO A SAN BERNARDINO VERBANO (VB) - FOGLIO 33 PARTICELLA 635

Gli immobili costituenti il presente lotto risultano classificati dal Piano Regolatore Comunale vigente e dalle successive varianti in "aree a destinazione agricola". Il tutto come meglio specificato nel certificato di destinazione urbanistica rilasciato in data 28 marzo 2022 a firma del Responsabile del Servizio del Comune di San Bernardino Verbano.

BENE N° 36 - TERRENO UBICATO A SAN BERNARDINO VERBANO (VB) - FOGLIO 33 PARTICELLA 637

Gli immobili costituenti il presente lotto risultano classificati dal Piano Regolatore Comunale vigente e dalle successive varianti in "aree a destinazione agricola". Il tutto come meglio specificato nel certificato di destinazione urbanistica rilasciato in data 28 marzo 2022 a firma del Responsabile del Servizio del Comune di San Bernardino Verbano.

BENE N° 37 - TERRENO UBICATO A SAN BERNARDINO VERBANO (VB) - FOGLIO 33 PARTICELLA 639

Gli immobili costituenti il presente lotto risultano classificati dal Piano Regolatore Comunale vigente e dalle successive varianti in "aree a destinazione agricola". Il tutto come meglio specificato nel certificato di destinazione urbanistica rilasciato in data 28 marzo 2022 a firma del Responsabile del Servizio del Comune di San Bernardino Verbano.

BENE N° 38 - TERRENO UBICATO A SAN BERNARDINO VERBANO (VB) - FOGLIO 33 PARTICELLA 641

Gli immobili costituenti il presente lotto risultano classificati dal Piano Regolatore Comunale vigente e dalle successive varianti in "aree a destinazione agricola". Il tutto come meglio specificato nel certificato di destinazione urbanistica rilasciato in data 28 marzo 2022 a firma del Responsabile del Servizio del Comune di San Bernardino Verbano.

BENE N° 39 - TERRENO UBICATO A SAN BERNARDINO VERBANO (VB) - FOGLIO 33 PARTICELLA 645

Gli immobili costituenti il presente lotto risultano classificati dal Piano Regolatore Comunale vigente e dalle successive varianti in "aree a destinazione agricola". Il tutto come meglio specificato nel certificato di destinazione urbanistica rilasciato in data 28 marzo 2022 a firma del Responsabile del Servizio del Comune di San Bernardino Verbano.

BENE N° 40 - TERRENO UBICATO A SAN BERNARDINO VERBANO (VB) - FOGLIO 33 PARTICELLA 741

Gli immobili costituenti il presente lotto risultano classificati dal Piano Regolatore Comunale vigente e dalle successive varianti in "aree a destinazione agricola". Il tutto come meglio specificato nel certificato di destinazione urbanistica rilasciato in data 28 marzo 2022 a firma del Responsabile del Servizio del Comune di San Bernardino Verbano.

BENE N° 41 - TERRENO UBICATO A SAN BERNARDINO VERBANO (VB) - FOGLIO 39 PARTICELLA 190

Gli immobili costituenti il presente lotto risultano classificati dal Piano Regolatore Comunale vigente e dalle successive varianti in "aree a destinazione agricola". Il tutto come meglio specificato nel certificato di destinazione urbanistica rilasciato in data 28 marzo 2022 a firma del Responsabile del Servizio del Comune di San Bernardino Verbano.

BENE N° 42 - TERRENO UBICATO A SAN BERNARDINO VERBANO (VB) - FOGLIO 39 PARTICELLA 322

Gli immobili costituenti il presente lotto risultano classificati dal Piano Regolatore Comunale vigente e dalle successive varianti in "boschi d'alto fusto". Il tutto come meglio specificato nel certificato di destinazione urbanistica rilasciato in data 28 marzo 2022 a firma del Responsabile del Servizio del Comune di San Bernardino Verbano.

BENE N° 43 - TERRENO UBICATO A SAN BERNARDINO VERBANO (VB) - FOGLIO 39 PARTICELLA 331

Gli immobili costituenti il presente lotto risultano classificati dal Piano Regolatore Comunale vigente e dalle successive varianti in "boschi d'alto fusto". Il tutto come meglio specificato nel certificato di destinazione urbanistica rilasciato in data 28 marzo 2022 a firma del Responsabile del Servizio del Comune di San Bernardino Verbano.

BENE N° 44 - TERRENO UBICATO A SAN BERNARDINO VERBANO (VB) - FOGLIO 39 PARTICELLA 358

Gli immobili costituenti il presente lotto risultano classificati dal Piano Regolatore Comunale vigente e dalle successive varianti in "aree a destinazione agricola". Il tutto come meglio specificato nel certificato di destinazione urbanistica rilasciato in data 28 marzo 2022 a firma del Responsabile del Servizio del Comune di San Bernardino Verbano.

BENE N° 45 - TERRENO UBICATO A SAN BERNARDINO VERBANO (VB) - FOGLIO 39 PARTICELLA 370

Gli immobili costituenti il presente lotto risultano classificati dal Piano Regolatore Comunale vigente e dalle successive varianti in "aree a destinazione agricola". Il tutto come meglio specificato nel certificato di destinazione urbanistica rilasciato in data 28 marzo 2022 a firma del Responsabile del Servizio del Comune di San Bernardino Verbano.

BENE N° 46 - TERRENO UBICATO A SAN BERNARDINO VERBANO (VB) - FOGLIO 39 PARTICELLA 376

Gli immobili costituenti il presente lotto risultano classificati dal Piano Regolatore Comunale vigente e dalle successive varianti in "aree a destinazione agricola". Il tutto come meglio specificato nel certificato di destinazione urbanistica rilasciato in data 28 marzo 2022 a firma del Responsabile del Servizio del Comune di San Bernardino Verbano.

BENE N° 47 - TERRENO UBICATO A SAN BERNARDINO VERBANO (VB) - FOGLIO 39 PARTICELLA 404

Gli immobili costituenti il presente lotto risultano classificati dal Piano Regolatore Comunale vigente e dalle successive varianti in "boschi d'alto fusto". Il tutto come meglio specificato nel certificato di destinazione urbanistica rilasciato in data 28 marzo 2022 a firma del Responsabile del Servizio del Comune di San Bernardino Verbano.

BENE N° 48 - TERRENO UBICATO A SAN BERNARDINO VERBANO (VB) - FOGLIO 39 PARTICELLA 415

Gli immobili costituenti il presente lotto risultano classificati dal Piano Regolatore Comunale vigente e dalle successive varianti in "boschi d'alto fusto". Il tutto come meglio specificato nel certificato di destinazione urbanistica rilasciato in data 28 marzo 2022 a firma del Responsabile del Servizio del Comune di San Bernardino Verbano.

BENE N° 49 - TERRENO UBICATO A SAN BERNARDINO VERBANO (VB) - FOGLIO 39 PARTICELLA 423

Gli immobili costituenti il presente lotto risultano classificati dal Piano Regolatore Comunale vigente e dalle successive varianti in "aree a destinazione agricola". Il tutto come meglio specificato nel certificato di destinazione urbanistica rilasciato in data 28 marzo 2022 a firma del Responsabile del Servizio del Comune di San Bernardino Verbano.

BENE N° 50 - TERRENO UBICATO A SAN BERNARDINO VERBANO (VB) - FOGLIO 39 PARTICELLA 424

Gli immobili costituenti il presente lotto risultano classificati dal Piano Regolatore Comunale vigente e dalle successive varianti in "aree a destinazione agricola". Il tutto come meglio specificato nel certificato di destinazione urbanistica rilasciato in data 28 marzo 2022 a firma del Responsabile del Servizio del Comune di San Bernardino Verbano.

BENE N° 51 - TERRENO UBICATO A SAN BERNARDINO VERBANO (VB) - FOGLIO 39 PARTICELLA 471

Gli immobili costituenti il presente lotto risultano classificati dal Piano Regolatore Comunale vigente e dalle successive varianti in "boschi d'alto fusto". Il tutto come meglio specificato nel certificato di destinazione urbanistica rilasciato in data 28 marzo 2022 a firma del Responsabile del Servizio del Comune di San Bernardino Verbano.

BENE N° 52 - TERRENO UBICATO A SAN BERNARDINO VERBANO (VB) - FOGLIO 41 PARTICELLA 216

Gli immobili costituenti il presente lotto risultano classificati dal Piano Regolatore Comunale vigente e dalle successive varianti in "aree a destinazione agricola". Il tutto come meglio specificato nel certificato di destinazione urbanistica rilasciato in data 28 marzo 2022 a firma del Responsabile del Servizio del Comune di San Bernardino Verbano.

BENE N° 53 - TERRENO UBICATO A SAN BERNARDINO VERBANO (VB) - FOGLIO 41 PARTICELLA 232

Gli immobili costituenti il presente lotto risultano classificati dal Piano Regolatore Comunale vigente e dalle successive varianti in "aree a destinazione agricola". Il tutto come meglio specificato nel certificato di destinazione urbanistica rilasciato in data 28 marzo 2022 a firma del Responsabile del Servizio del Comune di San Bernardino Verbano.

BENE N° 54 - TERRENO UBICATO A SAN BERNARDINO VERBANO (VB) - FOGLIO 41 PARTICELLA 244

Gli immobili costituenti il presente lotto risultano classificati dal Piano Regolatore Comunale vigente e dalle successive varianti in "area produttivo industriale ed artigianale, aree a destinazione agricola". Il tutto come meglio specificato nel certificato di destinazione urbanistica rilasciato in data 28 marzo 2022 a firma del Responsabile del Servizio del Comune di San Bernardino Verbano.

BENE N° 55 - TERRENO UBICATO A SAN BERNARDINO VERBANO (VB) - FOGLIO 41 PARTICELLA 253

Gli immobili costituenti il presente lotto risultano classificati dal Piano Regolatore Comunale vigente e dalle successive varianti in "aree a destinazione agricola". Il tutto come meglio specificato nel certificato di destinazione urbanistica rilasciato in data 28 marzo 2022 a firma del Responsabile del Servizio del Comune di San Bernardino Verbano.

BENE N° 56 - TERRENO UBICATO A SAN BERNARDINO VERBANO (VB) - FOGLIO 41 PARTICELLA 255

Gli immobili costituenti il presente lotto risultano classificati dal Piano Regolatore Comunale vigente e dalle successive varianti in "aree a destinazione agricola". Il tutto come meglio specificato nel certificato di destinazione urbanistica rilasciato in data 28 marzo 2022 a firma del Responsabile del Servizio del Comune di San Bernardino Verbano.

BENE N° 57 - TERRENO UBICATO A SAN BERNARDINO VERBANO (VB) - FOGLIO 41 PARTICELLA 260

Gli immobili costituenti il presente lotto risultano classificati dal Piano Regolatore Comunale vigente e dalle successive varianti in "aree a destinazione agricola". Il tutto come meglio specificato nel certificato di destinazione urbanistica rilasciato in data 28 marzo 2022 a firma del Responsabile del Servizio del Comune di San Bernardino Verbano.

BENE N° 58 - TERRENO UBICATO A SAN BERNARDINO VERBANO (VB) - FOGLIO 41 PARTICELLA 270

Gli immobili costituenti il presente lotto risultano classificati dal Piano Regolatore Comunale vigente e dalle successive varianti in "aree a destinazione agricola". Il tutto come meglio specificato nel certificato di destinazione urbanistica rilasciato in data 28 marzo 2022 a firma del Responsabile del Servizio del Comune di San Bernardino Verbano.

BENE N° 59 - TERRENO UBICATO A SAN BERNARDINO VERBANO (VB) - FOGLIO 41 PARTICELLA 293

Gli immobili costituenti il presente lotto risultano classificati dal Piano Regolatore Comunale vigente e dalle successive varianti in "aree a destinazione agricola". Il tutto come meglio specificato nel certificato di destinazione urbanistica rilasciato in data 28 marzo 2022 a firma del Responsabile del Servizio del Comune di San Bernardino Verbano.

BENE N° 60 - TERRENO UBICATO A SAN BERNARDINO VERBANO (VB) - FOGLIO 42 PARTICELLA 13

Gli immobili costituenti il presente lotto risultano classificati dal Piano Regolatore Comunale vigente e dalle successive varianti in "aree a destinazione agricola". Il tutto come meglio specificato nel certificato di destinazione urbanistica rilasciato in data 28 marzo 2022 a firma del Responsabile del Servizio del Comune di San Bernardino Verbano.

BENE N° 61 - TERRENO UBICATO A SAN BERNARDINO VERBANO (VB) - FOGLIO 42 PARTICELLA 37

Gli immobili costituenti il presente lotto risultano classificati dal Piano Regolatore Comunale vigente e dalle successive varianti in "aree a destinazione agricola". Il tutto come meglio specificato nel certificato di destinazione urbanistica rilasciato in data 28 marzo 2022 a firma del Responsabile del Servizio del Comune di San Bernardino Verbano.

BENE N° 62 - TERRENO UBICATO A SAN BERNARDINO VERBANO (VB) - FOGLIO 42 PARTICELLA 59

Gli immobili costituenti il presente lotto risultano classificati dal Piano Regolatore Comunale vigente e dalle successive varianti in "aree a destinazione agricola". Il tutto come meglio specificato nel certificato di destinazione urbanistica rilasciato in data 28 marzo 2022 a firma del Responsabile del Servizio del Comune di San Bernardino Verbano.

BENE N° 63 - TERRENO UBICATO A SAN BERNARDINO VERBANO (VB) - FOGLIO 42 PARTICELLA 67

Gli immobili costituenti il presente lotto risultano classificati dal Piano Regolatore Comunale vigente e dalle successive varianti in "aree a destinazione agricola". Il tutto come meglio specificato nel certificato di destinazione urbanistica rilasciato in data 28 marzo 2022 a firma del Responsabile del Servizio del Comune di San Bernardino Verbano.



STIMA / FORMAZIONE LOTTI

Il valore commerciale dei beni pignorati è stato determinato sulla base delle seguenti variabili: ubicazione dell'immobile, caratteristiche e peculiarità della zona oltre che dalla facilità di raggiungimento, stato di manutenzione, conservazione, finitura e confort, consistenza, regolarità geometrica della forma, sussistenza di eventuali vincoli e servitù passive o attive, suoi dati metrici ed infine la situazione del mercato e della domanda e dell'offerta. Tutti questi elementi, in coesistenza all'esame di alcune documentazioni ufficiali ed esperita un'attenta e puntuale ricerca volta a determinare l'attuale valore di mercato indicando sia il valore per metro quadro che il valore complessivo, tenendo conto altresì di eventuali adeguamenti e correzioni della stima, hanno concorso a determinare il più probabile valore di compravendita da attribuire agli immobili oggetto della stima.

Lo scrivente ha ritenuto opportuno procedere alla formazione dei seguenti lotti:

LOTTO 1

- **Bene N° 1** - Terreno ubicato a Aurano (VB) - Foglio 20 particella 23
Bosco in alpeggio
Identificato al catasto Terreni - Fg. 20, Part. 23, Qualità Prato
L'immobile viene posto in vendita per il diritto di Proprietà (1/1)
Valore di stima del bene: € 170,00
Calcolo del mero valore computato sulla rendita catastale: $0,11 \text{ €} \times 1,25 \times 90 = 12,38 \text{ €}$
- **Bene N° 2** - Terreno ubicato a Aurano (VB) - Foglio 20 particella 26
Bosco in alpeggio
Identificato al catasto Terreni - Fg. 20, Part. 26, Qualità Prato
L'immobile viene posto in vendita per il diritto di Proprietà (1/1)
Valore di stima del bene: € 695,00
Calcolo del mero valore computato sulla rendita catastale: $0,43 \text{ €} \times 1,25 \times 90 = 48,38 \text{ €}$
- **Bene N° 3** - Terreno ubicato a Aurano (VB) - Foglio 20 particella 52
Bosco in alpeggio
Identificato al catasto Terreni - Fg. 20, Part. 52, Qualità Prato
L'immobile viene posto in vendita per il diritto di Proprietà (1/1)
Valore di stima del bene: € 275,00
Calcolo del mero valore computato sulla rendita catastale: $0,26 \text{ €} \times 1,25 \times 90 = 29,25 \text{ €}$
- **Bene N° 4** - Terreno ubicato a Aurano (VB) - Foglio 20 particella 54
Bosco in alpeggio
Identificato al catasto Terreni - Fg. 20, Part. 54, Qualità Prato
L'immobile viene posto in vendita per il diritto di Proprietà (1/1)
Valore di stima del bene: € 350,00
Calcolo del mero valore computato sulla rendita catastale: $0,33 \text{ €} \times 1,25 \times 90 = 37,13 \text{ €}$

- **Bene N° 5** - Terreno ubicato a Aurano (VB) - Foglio 20 particella 62
Bosco in alpeggio
Identificato al catasto Terreni - Fg. 20, Part. 62, Qualità Prato
L'immobile viene posto in vendita per il diritto di Proprietà (1/1)
Valore di stima del bene: € 11,50
Calcolo del mero valore computato sulla rendita catastale: $0,01 \text{ €} \times 1,25 \times 90 = 1,13 \text{ €}$
- **Bene N° 6** - Terreno ubicato a Aurano (VB) - Foglio 20 particella 68
Bosco in alpeggio
Identificato al catasto Terreni - Fg. 20, Part. 68, Qualità Prato
L'immobile viene posto in vendita per il diritto di Proprietà (1/1)
Valore di stima del bene: € 16,50
Calcolo del mero valore computato sulla rendita catastale: $0,02 \text{ €} \times 1,25 \times 90 = 2,25 \text{ €}$
- **Bene N° 7** - Terreno ubicato a Aurano (VB) - Foglio 20 particella 237
Bosco in alpeggio
Identificato al catasto Terreni - Fg. 20, Part. 237, Qualità Prato
L'immobile viene posto in vendita per il diritto di Proprietà (1/1)
Valore di stima del bene: € 90,00
Calcolo del mero valore computato sulla rendita catastale: $0,06 \text{ €} \times 1,25 \times 90 = 6,75 \text{ €}$
- **Bene N° 8** - Terreno ubicato a Aurano (VB) - Foglio 21 particella 27
Bosco in alpeggio
Identificato al catasto Terreni - Fg. 21, Part. 27, Qualità Prato
L'immobile viene posto in vendita per il diritto di Proprietà (1/1)
Valore di stima del bene: € 170,00
Calcolo del mero valore computato sulla rendita catastale: $0,11 \text{ €} \times 1,25 \times 90 = 12,38 \text{ €}$
- **Bene N° 9** - Terreno ubicato a Aurano (VB) - Foglio 21 particella 311
Bosco in alpeggio
Identificato al catasto Terreni - Fg. 21, Part. 31, Qualità Prato
L'immobile viene posto in vendita per il diritto di Proprietà (1/1)
Valore di stima del bene: € 380,00
Calcolo del mero valore computato sulla rendita catastale: $0,35 \text{ €} \times 1,25 \times 90 = 39,38 \text{ €}$
- **Bene N° 10** - Terreno ubicato a Aurano (VB) - Foglio 29 particella 24
Bosco in alpeggio
Identificato al catasto Terreni - Fg. 29, Part. 24, Qualità Bosco ceduo
L'immobile viene posto in vendita per il diritto di Proprietà (1/1)
Valore di stima del bene: € 1.455,00
Calcolo del mero valore computato sulla rendita catastale: $1,05 \text{ €} \times 1,25 \times 90 = 118,13 \text{ €}$
- **Bene N° 11** - Terreno ubicato a Aurano (VB) - Foglio 29 particella 44
Bosco in alpeggio
Identificato al catasto Terreni - Fg. 29, Part. 44, Qualità Bosco ceduo
L'immobile viene posto in vendita per il diritto di Proprietà (1/1)
Valore di stima del bene: € 405,00

Calcolo del mero valore computato sulla rendita catastale: $0,29 \text{ €} \times 1,25 \times 90 = 32,63 \text{ €}$

- **Bene N° 12** - Terreno ubicato a Aurano (VB) - Foglio 29 particella 66
Bosco in alpeggio
Identificato al catasto Terreni - Fg. 29, Part. 66, Qualità Prato
L'immobile viene posto in vendita per il diritto di Proprietà (1/1)
Valore di stima del bene: € 105,00
Calcolo del mero valore computato sulla rendita catastale: $0,22 \text{ €} \times 1,25 \times 90 = 24,75 \text{ €}$
- **Bene N° 13** - Terreno ubicato a Aurano (VB) - Foglio 29 particella 148
Bosco in alpeggio
Identificato al catasto Terreni - Fg. 29, Part. 148, Qualità Prato
L'immobile viene posto in vendita per il diritto di Proprietà (1/1)
Valore di stima del bene: € 32,50
Calcolo del mero valore computato sulla rendita catastale: $0,12 \text{ €} \times 1,25 \times 90 = 13,50 \text{ €}$
- **Bene N° 14** - Terreno ubicato a Aurano (VB) - Foglio 29 particella 171
Bosco in alpeggio
Identificato al catasto Terreni - Fg. 29, Part. 171, Qualità Prato arborato
L'immobile viene posto in vendita per il diritto di Proprietà (1/1)
Valore di stima del bene: € 190,00
Calcolo del mero valore computato sulla rendita catastale: $0,18 \text{ €} \times 1,25 \times 90 = 20,25 \text{ €}$
- **Bene N° 15** - Terreno ubicato a Aurano (VB) - Foglio 31 particella 185
Bosco in alpeggio
Identificato al catasto Terreni - Fg. 31, Part. 185, Qualità Prato
L'immobile viene posto in vendita per il diritto di Proprietà (1/1)
Valore di stima del bene: € 11,50
Calcolo del mero valore computato sulla rendita catastale: $0,04 \text{ €} \times 1,25 \times 90 = 4,50 \text{ €}$
- **Bene N° 16** - Terreno ubicato a Aurano (VB) - Foglio 31 particella 288
Bosco in alpeggio
Identificato al catasto Terreni - Fg. 31, Part. 288, Qualità Prato arborato
L'immobile viene posto in vendita per il diritto di Proprietà (1/1)
Valore di stima del bene: € 32,50
Calcolo del mero valore computato sulla rendita catastale: $0,07 \text{ €} \times 1,25 \times 90 = 7,88 \text{ €}$
- **Bene N° 17** - Terreno ubicato a Aurano (VB) - Foglio 31 particella 559
Bosco in alpeggio
Identificato al catasto Terreni - Fg. 31, Part. 559, Qualità Prato
L'immobile viene posto in vendita per il diritto di Proprietà (1/1)
Valore di stima del bene: € 125,00
Calcolo del mero valore computato sulla rendita catastale: $0,26 \text{ €} \times 1,25 \times 90 = 29,25 \text{ €}$
- **Bene N° 18** - Deposito ubicato a Aurano (VB) - Foglio 31 particella 613
Rudere in alpeggio montano

Identificato al catasto Terreni - Fig. 31, Part. 613, Qualità Ente urbano al catasto Fabbricati - Fig. 31, Part. 613, Categoria F2

L'immobile viene posto in vendita per il diritto di Proprietà (1/1)

Valore di stima del bene: € 5.300,00

Calcolo del mero valore computato sulla rendita catastale: fabbricato collabente privo di rendita catastale e di reddito dominicale.

ASTE
GIUDIZIARIE.it

Identificativo corpo	Superficie convenzionale	Valore unitario	Valore complessivo	Quota in vendita	Totale
Bene N° 1 - Terreno Aurano (VB) - Foglio 20 particella 23	340,00 mq	0,50 €/mq	€ 170,00	100,00%	€ 170,00
Bene N° 2 - Terreno Aurano (VB) - Foglio 20 particella 26	1390,00 mq	0,50 €/mq	€ 695,00	100,00%	€ 695,00
Bene N° 3 - Terreno Aurano (VB) - Foglio 20 particella 52	550,00 mq	0,50 €/mq	€ 275,00	100,00%	€ 275,00
Bene N° 4 - Terreno Aurano (VB) - Foglio 20 particella 54	700,00 mq	0,50 €/mq	€ 350,00	100,00%	€ 350,00
Bene N° 5 - Terreno Aurano (VB) - Foglio 20 particella 62	23,00 mq	0,50 €/mq	€ 11,50	100,00%	€ 11,50
Bene N° 6 - Terreno Aurano (VB) - Foglio 20 particella 68	33,00 mq	0,50 €/mq	€ 16,50	100,00%	€ 16,50
Bene N° 7 - Terreno Aurano (VB) - Foglio 20 particella 237	180,00 mq	0,50 €/mq	€ 90,00	100,00%	€ 90,00
Bene N° 8 - Terreno Aurano (VB) - Foglio 21 particella 27	340,00 mq	0,50 €/mq	€ 170,00	100,00%	€ 170,00
Bene N° 9 - Terreno Aurano (VB) - Foglio 21 particella 311	760,00 mq	0,50 €/mq	€ 380,00	100,00%	€ 380,00
Bene N° 10 - Terreno Aurano (VB) - Foglio 29 particella 24	2910,00 mq	0,50 €/mq	€ 1.455,00	100,00%	€ 1.455,00
Bene N° 11 - Terreno Aurano (VB) - Foglio 29 particella 44	810,00 mq	0,50 €/mq	€ 405,00	100,00%	€ 405,00
Bene N° 12 - Terreno Aurano (VB) - Foglio 29 particella 66	210,00 mq	0,50 €/mq	€ 105,00	100,00%	€ 105,00
Bene N° 13 - Terreno Aurano (VB) - Foglio 29 particella 148	65,00 mq	0,50 €/mq	€ 32,50	100,00%	€ 32,50
Bene N° 14 - Terreno Aurano (VB) - Foglio 29 particella 171	380,00 mq	0,50 €/mq	€ 190,00	100,00%	€ 190,00

ASTE
GIUDIZIARIE.it

Bene N° 15 - Terreno Aurano (VB) - Foglio 31 particella 185	23,00 mq	0,50 €/mq	€ 11,50	100,00%	€ 11,50
Bene N° 16 - Terreno Aurano (VB) - Foglio 31 particella 288	65,00 mq	0,50 €/mq	€ 32,50	100,00%	€ 32,50
Bene N° 17 - Terreno Aurano (VB) - Foglio 31 particella 559	250,00 mq	0,50 €/mq	€ 125,00	100,00%	€ 125,00
Bene N° 18 - Deposito Aurano (VB) - Foglio 31 particella 613	53,00 mq	100,00 €/mq	€ 5.300,00	100,00%	€ 5.300,00
				Valore di stima:	€ 9.814,50

Valore di stima: € 9.814,50

Deprezzamenti

Tipologia deprezzamento	Valore	Tipo
arrotondamenti	814,50	€

Valore finale di stima: € 9.000,00

LOTTO 2

- Bene N° 19** - Terreno ubicato a San Bernardino Verbano (VB) - Foglio 29 particella 294
 Terreno adibito a prato
 Identificato al catasto Terreni - Fg. 29, Part. 294, Qualità Prato arborato
 L'immobile viene posto in vendita per il diritto di Proprietà (1/1)
 Valore di stima del bene: € 180,00
 Calcolo del mero valore computato sulla rendita catastale: $1,49 \text{ €} \times 1,25 \times 90 = 167,63 \text{ €}$
- Bene N° 20** - Terreno ubicato a San Bernardino Verbano (VB) - Foglio 29 particella 396
 Terreno adibito a prato
 Identificato al catasto Terreni - Fg. 29, Part. 396, Qualità Prato arborato
 L'immobile viene posto in vendita per il diritto di Proprietà (1/1)
 Valore di stima del bene: € 65,00
 Calcolo del mero valore computato sulla rendita catastale: $0,40 \text{ €} \times 1,25 \times 90 = 45,00 \text{ €}$
- Bene N° 21** - Terreno ubicato a San Bernardino Verbano (VB) - Foglio 29 particella 509
 Terreno adibito a prato
 Identificato al catasto Terreni - Fg. 29, Part. 509, Qualità Prato arborato
 L'immobile viene posto in vendita per il diritto di Proprietà (1/1)
 Valore di stima del bene: € 255,00

Calcolo del mero valore computato sulla rendita catastale: $1,58 \text{ €} \times 1,25 \times 90 = 177,75 \text{ €}$

- **Bene N° 22** - Terreno ubicato a San Bernardino Verbano (VB) - Foglio 33 particella 102
Terreno adibito a bosco
Identificato al catasto Terreni - Fg. 33, Part. 102, Qualità Bosco ceduo
L'immobile viene posto in vendita per il diritto di Proprietà (1/1)
Valore di stima del bene: € 120,00
Calcolo del mero valore computato sulla rendita catastale: $0,11 \text{ €} \times 1,25 \times 90 = 12,38 \text{ €}$
- **Bene N° 23** - Terreno ubicato a San Bernardino Verbano (VB) - Foglio 33 particella 106
Terreno adibito a bosco
Identificato al catasto Terreni - Fg. 33, Part. 106, Qualità Ente urbano
Valore di stima del bene: € 160,00
Calcolo del mero valore computato sulla rendita catastale: ente urbano privo di rendita catastale e di reddito dominicale.
- **Bene N° 24** - Terreno ubicato a San Bernardino Verbano (VB) - Foglio 33 particella 261
Terreno adibito a prato
Identificato al catasto Terreni - Fg. 33, Part. 261, Qualità Prato
L'immobile viene posto in vendita per il diritto di Proprietà (1/1)
Valore di stima del bene: € 80,00
Calcolo del mero valore computato sulla rendita catastale: $0,50 \text{ €} \times 1,25 \times 90 = 56,25 \text{ €}$.
- **Bene N° 25** - Terreno ubicato a San Bernardino Verbano (VB) - Foglio 33 particella 276
Terreno adibito a prato
Identificato al catasto Terreni - Fg. 33, Part. 276, Qualità Prato
L'immobile viene posto in vendita per il diritto di Proprietà (1/1)
Valore di stima del bene: € 120,00
Calcolo del mero valore computato sulla rendita catastale: $0,43 \text{ €} \times 1,25 \times 90 = 48,38 \text{ €}$.
- **Bene N° 26** - Terreno ubicato a San Bernardino Verbano (VB) - Foglio 33 particella 439
Terreno adibito a prato
Identificato al catasto Terreni - Fg. 33, Part. 439, Qualità Prato
L'immobile viene posto in vendita per il diritto di Proprietà (1/1)
Valore di stima del bene: € 21,50
Calcolo del mero valore computato sulla rendita catastale: $0,08 \text{ €} \times 1,25 \times 90 = 9,00 \text{ €}$.
- **Bene N° 27** - Terreno ubicato a San Bernardino Verbano (VB) - Foglio 33 particella 458
Terreno adibito a prato
Identificato al catasto Terreni - Fg. 33, Part. 458, Qualità Prato
L'immobile viene posto in vendita per il diritto di Proprietà (1/1)
Valore di stima del bene: € 225,00
Calcolo del mero valore computato sulla rendita catastale: $1,39 \text{ €} \times 1,25 \times 90 = 156,38 \text{ €}$.
- **Bene N° 28** - Terreno ubicato a San Bernardino Verbano (VB) - Foglio 33 particella 459
Terreno adibito a prato
Identificato al catasto Terreni - Fg. 33, Part. 459, Qualità Prato

L'immobile viene posto in vendita per il diritto di Proprietà (1/1)

Valore di stima del bene: € 155,00

Calcolo del mero valore computato sulla rendita catastale: $0,96 \text{ €} \times 1,25 \times 90 = 108,00 \text{ €}$.

- **Bene N° 29** - Terreno ubicato a San Bernardino Verbano (VB) - Foglio 33 particella 461
Terreno adibito a prato
Identificato al catasto Terreni - Fg. 33, Part. 461, Qualità Prato
L'immobile viene posto in vendita per il diritto di Proprietà (1/1)
Valore di stima del bene: € 150,00
Calcolo del mero valore computato sulla rendita catastale: $0,93 \text{ €} \times 1,25 \times 90 = 104,63 \text{ €}$.

- **Bene N° 30** - Terreno ubicato a San Bernardino Verbano (VB) - Foglio 33 particella 464
Terreno adibito a prato
Identificato al catasto Terreni - Fg. 33, Part. 464, Qualità Prato arborato
L'immobile viene posto in vendita per il diritto di Proprietà (1/1)
Valore di stima del bene: € 120,00
Calcolo del mero valore computato sulla rendita catastale: $0,74 \text{ €} \times 1,25 \times 90 = 83,25 \text{ €}$.

- **Bene N° 31** - Terreno ubicato a San Bernardino Verbano (VB) - Foglio 33 particella 623
Terreno adibito a prato
Identificato al catasto Terreni - Fg. 33, Part. 623, Qualità Prato arborato
L'immobile viene posto in vendita per il diritto di Proprietà (1/1)
Valore di stima del bene: € 185,00
Calcolo del mero valore computato sulla rendita catastale: $1,15 \text{ €} \times 1,25 \times 90 = 129,38 \text{ €}$.

- **Bene N° 32** - Terreno ubicato a San Bernardino Verbano (VB) - Foglio 33 particella 627
Terreno adibito a prato
Identificato al catasto Terreni - Fg. 33, Part. 627, Qualità Prato arborato
L'immobile viene posto in vendita per il diritto di Proprietà (1/1)
Valore di stima del bene: € 105,00
Calcolo del mero valore computato sulla rendita catastale: $0,60 \text{ €} \times 1,25 \times 90 = 67,50 \text{ €}$.

- **Bene N° 33** - Terreno ubicato a San Bernardino Verbano (VB) - Foglio 33 particella 631
Terreno adibito a prato
Identificato al catasto Terreni - Fg. 33, Part. 631, Qualità Prato
L'immobile viene posto in vendita per il diritto di Proprietà (1/1)
Valore di stima del bene: € 75,00
Calcolo del mero valore computato sulla rendita catastale: $0,46 \text{ €} \times 1,25 \times 90 = 51,75 \text{ €}$.

- **Bene N° 34** - Terreno ubicato a San Bernardino Verbano (VB) - Foglio 33 particella 634
Terreno adibito a prato
Identificato al catasto Terreni - Fg. 33, Part. 634, Qualità Prato
L'immobile viene posto in vendita per il diritto di Proprietà (1/1)
Valore di stima del bene: € 180,00
Calcolo del mero valore computato sulla rendita catastale: $1,12 \text{ €} \times 1,25 \times 90 = 126,00 \text{ €}$.

- Bene N° 35** - Terreno ubicato a San Bernardino Verbano (VB) - Foglio 33 particella 635
 Terreno adibito a prato
 Identificato al catasto Terreni - Fg. 33, Part. 635, Qualità Prato
 L'immobile viene posto in vendita per il diritto di Proprietà (1/1)
 Valore di stima del bene: € 175,00
 Calcolo del mero valore computato sulla rendita catastale: $1,08 \text{ €} \times 1,25 \times 90 = 121,50 \text{ €}$.
- Bene N° 36** - Terreno ubicato a San Bernardino Verbano (VB) - Foglio 33 particella 637
 Terreno adibito a prato
 Identificato al catasto Terreni - Fg. 33, Part. 637, Qualità Prato
 L'immobile viene posto in vendita per il diritto di Proprietà (1/1)
 Valore di stima del bene: € 190,00
 Calcolo del mero valore computato sulla rendita catastale: $1,18 \text{ €} \times 1,25 \times 90 = 132,75 \text{ €}$.
- Bene N° 37** - Terreno ubicato a San Bernardino Verbano (VB) - Foglio 33 particella 639
 Terreno adibito a prato
 Identificato al catasto Terreni - Fg. 33, Part. 639, Qualità Prato
 L'immobile viene posto in vendita per il diritto di Proprietà (1/1)
 Valore di stima del bene: € 165,00
 Calcolo del mero valore computato sulla rendita catastale: $1,02 \text{ €} \times 1,25 \times 90 = 114,75 \text{ €}$.
- Bene N° 38** - Terreno ubicato a San Bernardino Verbano (VB) - Foglio 33 particella 641
 Terreno adibito a prato
 Identificato al catasto Terreni - Fg. 33, Part. 641, Qualità Prato
 L'immobile viene posto in vendita per il diritto di Proprietà (1/1)
 Valore di stima del bene: € 170,00
 Calcolo del mero valore computato sulla rendita catastale: $1,05 \text{ €} \times 1,25 \times 90 = 118,13 \text{ €}$.
- Bene N° 39** - Terreno ubicato a San Bernardino Verbano (VB) - Foglio 33 particella 645
 Terreno adibito a prato
 Identificato al catasto Terreni - Fg. 33, Part. 645, Qualità Prato
 L'immobile viene posto in vendita per il diritto di Proprietà (1/1)
 Valore di stima del bene: € 70,00
 Calcolo del mero valore computato sulla rendita catastale: $0,43 \text{ €} \times 1,25 \times 90 = 48,38 \text{ €}$.
- Bene N° 40** - Terreno ubicato a San Bernardino Verbano (VB) - Foglio 33 particella 741
 Terreno adibito a prato
 Identificato al catasto Terreni - Fg. 33, Part. 741, Qualità Prato
 L'immobile viene posto in vendita per il diritto di Proprietà (1/1)
 Valore di stima del bene: € 245,00
 Calcolo del mero valore computato sulla rendita catastale: $1,52 \text{ €} \times 1,25 \times 90 = 171,00 \text{ €}$.
- Bene N° 41** - Terreno ubicato a San Bernardino Verbano (VB) - Foglio 39 particella 190
 Terreno adibito a prato
 Identificato al catasto Terreni - Fg. 39, Part. 190, Qualità Prato
 L'immobile viene posto in vendita per il diritto di Proprietà (1/1)
 Valore di stima del bene: € 70,00

Calcolo del mero valore computato sulla rendita catastale: $0,43 \text{ €} \times 1,25 \times 90 = 48,38 \text{ €}$.

- **Bene N° 42** - Terreno ubicato a San Bernardino Verbano (VB) - Foglio 39 particella 322
Terreno adibito a prato
Identificato al catasto Terreni - Fg. 39, Part. 322, Qualità Prato
L'immobile viene posto in vendita per il diritto di Proprietà (1/1)
Valore di stima del bene: € 225,00
Calcolo del mero valore computato sulla rendita catastale: $0,81 \text{ €} \times 1,25 \times 90 = 91,13 \text{ €}$.

- **Bene N° 43** - Terreno ubicato a San Bernardino Verbano (VB) - Foglio 39 particella 331
Terreno adibito a prato
Identificato al catasto Terreni - Fg. 39, Part. 331, Qualità Bosco ceduo
L'immobile viene posto in vendita per il diritto di Proprietà (1/1)
Valore di stima del bene: € 685,00
Calcolo del mero valore computato sulla rendita catastale: $0,64 \text{ €} \times 1,25 \times 90 = 72,00 \text{ €}$.

- **Bene N° 44** - Terreno ubicato a San Bernardino Verbano (VB) - Foglio 39 particella 358
Terreno adibito a prato
Identificato al catasto Terreni - Fg. 39, Part. 358, Qualità Prato
L'immobile viene posto in vendita per il diritto di Proprietà (1/1)
Valore di stima del bene: € 60,00
Calcolo del mero valore computato sulla rendita catastale: $0,37 \text{ €} \times 1,25 \times 90 = 41,63 \text{ €}$.

- **Bene N° 45** - Terreno ubicato a San Bernardino Verbano (VB) - Foglio 39 particella 370
Terreno adibito a prato
Identificato al catasto Terreni - Fg. 39, Part. 370, Qualità Prato
L'immobile viene posto in vendita per il diritto di Proprietà (1/1)
Valore di stima del bene: € 65,00
Calcolo del mero valore computato sulla rendita catastale: $0,40 \text{ €} \times 1,25 \times 90 = 45,00 \text{ €}$.

- **Bene N° 46** - Terreno ubicato a San Bernardino Verbano (VB) - Foglio 39 particella 376
Terreno adibito a prato
Identificato al catasto Terreni - Fg. 39, Part. 376, Qualità Prato
L'immobile viene posto in vendita per il diritto di Proprietà (1/1)
Valore di stima del bene: € 145,00
Calcolo del mero valore computato sulla rendita catastale: $0,90 \text{ €} \times 1,25 \times 90 = 101,25 \text{ €}$.

- **Bene N° 47** - Terreno ubicato a San Bernardino Verbano (VB) - Foglio 39 particella 404
Terreno adibito a prato
Identificato al catasto Terreni - Fg. 39, Part. 404, Qualità Bosco ceduo
L'immobile viene posto in vendita per il diritto di Proprietà (1/1)
Valore di stima del bene: € 155,00
Calcolo del mero valore computato sulla rendita catastale: $0,14 \text{ €} \times 1,25 \times 90 = 15,75 \text{ €}$.

- **Bene N° 48** - Terreno ubicato a San Bernardino Verbano (VB) - Foglio 39 particella 415
Terreno adibito a prato

Identificato al catasto Terreni - Fg. 39, Part. 415, Qualità Bosco ceduo

L'immobile viene posto in vendita per il diritto di Proprietà (1/1)

Valore di stima del bene: € 235,00

Calcolo del mero valore computato sulla rendita catastale: $0,22 \text{ €} \times 1,25 \times 90 = 24,75 \text{ €}$.

- **Bene N° 49** - Terreno ubicato a San Bernardino Verbano (VB) - Foglio 39 particella 423

Terreno adibito a prato

Identificato al catasto Terreni - Fg. 39, Part. 423, Qualità Bosco ceduo

L'immobile viene posto in vendita per il diritto di Proprietà (1/1)

Valore di stima del bene: € 95,00

Calcolo del mero valore computato sulla rendita catastale: $0,15 \text{ €} \times 1,25 \times 90 = 16,88 \text{ €}$.

- **Bene N° 50** - Terreno ubicato a San Bernardino Verbano (VB) - Foglio 39 particella 424

Terreno adibito a prato

Identificato al catasto Terreni - Fg. 39, Part. 424, Qualità Bosco ceduo

L'immobile viene posto in vendita per il diritto di Proprietà (1/1)

Valore di stima del bene: € 85,00

Calcolo del mero valore computato sulla rendita catastale: $0,13 \text{ €} \times 1,25 \times 90 = 14,63 \text{ €}$.

- **Bene N° 51** - Terreno ubicato a San Bernardino Verbano (VB) - Foglio 39 particella 471

Terreno adibito a prato

Identificato al catasto Terreni - Fg. 39, Part. 471, Qualità Bosco ceduo

L'immobile viene posto in vendita per il diritto di Proprietà (1/1)

Valore di stima del bene: € 370,00

Calcolo del mero valore computato sulla rendita catastale: $0,34 \text{ €} \times 1,25 \times 90 = 38,25 \text{ €}$.

- **Bene N° 52** - Terreno ubicato a San Bernardino Verbano (VB) - Foglio 41 particella 216

Terreno adibito a prato

Identificato al catasto Terreni - Fg. 41, Part. 216, Qualità Bosco ceduo

L'immobile viene posto in vendita per il diritto di Proprietà (1/1)

Valore di stima del bene: € 75,00

Calcolo del mero valore computato sulla rendita catastale: $0,12 \text{ €} \times 1,25 \times 90 = 13,50 \text{ €}$.

- **Bene N° 53** - Terreno ubicato a San Bernardino Verbano (VB) - Foglio 41 particella 232

Terreno adibito a prato

Identificato al catasto Terreni - Fg. 41, Part. 232, Qualità Bosco ceduo

L'immobile viene posto in vendita per il diritto di Proprietà (1/1)

Valore di stima del bene: € 110,00

Calcolo del mero valore computato sulla rendita catastale: $0,17 \text{ €} \times 1,25 \times 90 = 19,13 \text{ €}$.

- **Bene N° 54** - Terreno ubicato a San Bernardino Verbano (VB) - Foglio 41 particella 244

Terreno adibito a prato

Identificato al catasto Terreni - Fg. 41, Part. 244, Qualità Bosco ceduo

L'immobile viene posto in vendita per il diritto di Proprietà (1/1)

Valore di stima del bene: € 100,00

Calcolo del mero valore computato sulla rendita catastale: $0,09 \text{ €} \times 1,25 \times 90 = 10,13 \text{ €}$.

- Bene N° 55** - Terreno ubicato a San Bernardino Verbano (VB) - Foglio 41 particella 253
 Terreno adibito a prato
 Identificato al catasto Terreni - Fg. 41, Part. 253, Qualità Bosco ceduo
 L'immobile viene posto in vendita per il diritto di Proprietà (1/1)
 Valore di stima del bene: € 100,00
 Calcolo del mero valore computato sulla rendita catastale: $0,09 \text{ €} \times 1,25 \times 90 = 10,13 \text{ €}$.
- Bene N° 56** - Terreno ubicato a San Bernardino Verbano (VB) - Foglio 41 particella 255
 Terreno adibito a prato
 Identificato al catasto Terreni - Fg. 41, Part. 255, Qualità Bosco ceduo
 L'immobile viene posto in vendita per il diritto di Proprietà (1/1)
 Valore di stima del bene: € 37,00
 Calcolo del mero valore computato sulla rendita catastale: $0,03 \text{ €} \times 1,25 \times 90 = 3,38 \text{ €}$.
- Bene N° 57** - Terreno ubicato a San Bernardino Verbano (VB) - Foglio 41 particella 260
 Terreno adibito a prato
 Identificato al catasto Terreni - Fg. 41, Part. 260, Qualità Bosco ceduo
 L'immobile viene posto in vendita per il diritto di Proprietà (1/1)
 Valore di stima del bene: € 38,50
 Calcolo del mero valore computato sulla rendita catastale: $0,04 \text{ €} \times 1,25 \times 90 = 4,50 \text{ €}$.
- Bene N° 58** - Terreno ubicato a San Bernardino Verbano (VB) - Foglio 41 particella 270
 Terreno adibito a prato
 Identificato al catasto Terreni - Fg. 41, Part. 270, Qualità Bosco ceduo
 L'immobile viene posto in vendita per il diritto di Proprietà (1/1)
 Valore di stima del bene: € 145,00
 Calcolo del mero valore computato sulla rendita catastale: $0,13 \text{ €} \times 1,25 \times 90 = 14,63 \text{ €}$.
- Bene N° 59** - Terreno ubicato a San Bernardino Verbano (VB) - Foglio 41 particella 293
 Terreno adibito a prato
 Identificato al catasto Terreni - Fg. 41, Part. 293, Qualità Bosco ceduo
 L'immobile viene posto in vendita per il diritto di Proprietà (1/1)
 Valore di stima del bene: € 120,00
 Calcolo del mero valore computato sulla rendita catastale: $0,11 \text{ €} \times 1,25 \times 90 = 12,38 \text{ €}$.
- Bene N° 60** - Terreno ubicato a San Bernardino Verbano (VB) - Foglio 42 particella 13
 Terreno adibito a prato
 Identificato al catasto Terreni - Fg. 42, Part. 13, Qualità Prato
 L'immobile viene posto in vendita per il diritto di Proprietà (1/1)
 Valore di stima del bene: € 210,00
 Calcolo del mero valore computato sulla rendita catastale: $0,76 \text{ €} \times 1,25 \times 90 = 85,50 \text{ €}$.
- Bene N° 61** - Terreno ubicato a San Bernardino Verbano (VB) - Foglio 42 particella 37
 Terreno adibito a prato
 Identificato al catasto Terreni - Fg. 42, Part. 37, Qualità Bosco ceduo
 L'immobile viene posto in vendita per il diritto di Proprietà (1/1)
 Valore di stima del bene: € 290,00

Calcolo del mero valore computato sulla rendita catastale: $0,27 \text{ €} \times 1,25 \times 90 = 30,38 \text{ €}$.

- **Bene N° 62** - Terreno ubicato a San Bernardino Verbano (VB) - Foglio 42 particella 59
Terreno adibito a prato
Identificato al catasto Terreni - Fg. 42, Part. 59, Qualità Bosco ceduo
L'immobile viene posto in vendita per il diritto di Proprietà (1/1)
Valore di stima del bene: € 32,00
Calcolo del mero valore computato sulla rendita catastale: $0,05 \text{ €} \times 1,25 \times 90 = 5,63 \text{ €}$.
- **Bene N° 63** - Terreno ubicato a San Bernardino Verbano (VB) - Foglio 42 particella 67
Terreno adibito a prato
Identificato al catasto Terreni - Fg. 42, Part. 67, Qualità Bosco ceduo
L'immobile viene posto in vendita per il diritto di Proprietà (1/1)
Valore di stima del bene: € 70,00
Calcolo del mero valore computato sulla rendita catastale: $0,11 \text{ €} \times 1,25 \times 90 = 12,38 \text{ €}$.

Identificativo corpo	Superficie convenzionale	Valore unitario	Valore complessivo	Quota in vendita	Totale
Bene N° 19 - Terreno San Bernardino Verbano (VB) - Foglio 29 particella 294	360,00 mq	0,50 €/mq	€ 180,00	100,00%	€ 180,00
Bene N° 20 - Terreno San Bernardino Verbano (VB) - Foglio 29 particella 396	130,00 mq	0,50 €/mq	€ 65,00	100,00%	€ 65,00
Bene N° 21 - Terreno San Bernardino Verbano (VB) - Foglio 29 particella 509	510,00 mq	0,50 €/mq	€ 255,00	100,00%	€ 255,00
Bene N° 22 - Terreno San Bernardino Verbano (VB) - Foglio 33 particella 102	240,00 mq	0,50 €/mq	€ 120,00	100,00%	€ 120,00
Bene N° 23 - Terreno San Bernardino Verbano (VB) - Foglio 33 particella 106	320,00 mq	0,50 €/mq	€ 160,00	100,00%	€ 160,00
Bene N° 24 - Terreno San Bernardino Verbano (VB) - Foglio 33 particella 261	160,00 mq	0,50 €/mq	€ 80,00	100,00%	€ 80,00
Bene N° 25 - Terreno San Bernardino Verbano (VB) - Foglio 33 particella 276	240,00 mq	0,50 €/mq	€ 120,00	100,00%	€ 120,00
Bene N° 26 - Terreno San Bernardino Verbano (VB) - Foglio 33 particella 439	43,00 mq	0,50 €/mq	€ 21,50	100,00%	€ 21,50

Bene N° 27 - Terreno San Bernardino Verbano (VB) - Foglio 33 particella 458	450,00 mq	0,50 €/mq	€ 225,00	100,00%	€ 225,00
Bene N° 28 - Terreno San Bernardino Verbano (VB) - Foglio 33 particella 459	310,00 mq	0,50 €/mq	€ 155,00	100,00%	€ 155,00
Bene N° 29 - Terreno San Bernardino Verbano (VB) - Foglio 33 particella 461	300,00 mq	0,50 €/mq	€ 150,00	100,00%	€ 150,00
Bene N° 30 - Terreno San Bernardino Verbano (VB) - Foglio 33 particella 464	240,00 mq	0,50 €/mq	€ 120,00	100,00%	€ 120,00
Bene N° 31 - Terreno San Bernardino Verbano (VB) - Foglio 33 particella 623	370,00 mq	0,50 €/mq	€ 185,00	100,00%	€ 185,00
Bene N° 32 - Terreno San Bernardino Verbano (VB) - Foglio 33 particella 627	210,00 mq	0,50 €/mq	€ 105,00	100,00%	€ 105,00
Bene N° 33 - Terreno San Bernardino Verbano (VB) - Foglio 33 particella 631	150,00 mq	0,50 €/mq	€ 75,00	100,00%	€ 75,00
Bene N° 34 - Terreno San Bernardino Verbano (VB) - Foglio 33 particella 634	360,00 mq	0,50 €/mq	€ 180,00	100,00%	€ 180,00
Bene N° 35 - Terreno San Bernardino Verbano (VB) - Foglio 33 particella 635	350,00 mq	0,50 €/mq	€ 175,00	100,00%	€ 175,00
Bene N° 36 - Terreno San Bernardino Verbano (VB) - Foglio 33 particella 637	380,00 mq	0,50 €/mq	€ 190,00	100,00%	€ 190,00
Bene N° 37 - Terreno San Bernardino Verbano (VB) - Foglio 33 particella 639	330,00 mq	0,50 €/mq	€ 165,00	100,00%	€ 165,00
Bene N° 38 - Terreno San Bernardino Verbano (VB) - Foglio 33 particella 641	340,00 mq	0,50 €/mq	€ 170,00	100,00%	€ 170,00
Bene N° 39 - Terreno San Bernardino Verbano (VB) - Foglio 33 particella 645	140,00 mq	0,50 €/mq	€ 70,00	100,00%	€ 70,00
Bene N° 40 - Terreno San Bernardino Verbano (VB) - Foglio 33 particella 741	490,00 mq	0,50 €/mq	€ 245,00	100,00%	€ 245,00

Bene N° 41 - Terreno San Bernardino Verbano (VB) - Foglio 39 particella 190	140,00 mq	0,50 €/mq	€ 70,00	100,00%	€ 70,00
Bene N° 42 - Terreno San Bernardino Verbano (VB) - Foglio 39 particella 322	450,00 mq	0,50 €/mq	€ 225,00	100,00%	€ 225,00
Bene N° 43 - Terreno San Bernardino Verbano (VB) - Foglio 39 particella 331	1370,00 mq	0,50 €/mq	€ 685,00	100,00%	€ 685,00
Bene N° 44 - Terreno San Bernardino Verbano (VB) - Foglio 39 particella 358	120,00 mq	0,50 €/mq	€ 60,00	100,00%	€ 60,00
Bene N° 45 - Terreno San Bernardino Verbano (VB) - Foglio 39 particella 370	130,00 mq	0,50 €/mq	€ 65,00	100,00%	€ 65,00
Bene N° 46 - Terreno San Bernardino Verbano (VB) - Foglio 39 particella 376	290,00 mq	0,50 €/mq	€ 145,00	100,00%	€ 145,00
Bene N° 47 - Terreno San Bernardino Verbano (VB) - Foglio 39 particella 404	310,00 mq	0,50 €/mq	€ 155,00	100,00%	€ 155,00
Bene N° 48 - Terreno San Bernardino Verbano (VB) - Foglio 39 particella 415	470,00 mq	0,50 €/mq	€ 235,00	100,00%	€ 235,00
Bene N° 49 - Terreno San Bernardino Verbano (VB) - Foglio 39 particella 423	190,00 mq	0,50 €/mq	€ 95,00	100,00%	€ 95,00
Bene N° 50 - Terreno San Bernardino Verbano (VB) - Foglio 39 particella 424	170,00 mq	0,50 €/mq	€ 85,00	100,00%	€ 85,00
Bene N° 51 - Terreno San Bernardino Verbano (VB) - Foglio 39 particella 471	740,00 mq	0,50 €/mq	€ 370,00	100,00%	€ 370,00
Bene N° 52 - Terreno San Bernardino Verbano (VB) - Foglio 41 particella 216	150,00 mq	0,50 €/mq	€ 75,00	100,00%	€ 75,00
Bene N° 53 - Terreno San Bernardino Verbano (VB) - Foglio 41 particella 232	220,00 mq	0,50 €/mq	€ 110,00	100,00%	€ 110,00
Bene N° 54 - Terreno San Bernardino Verbano (VB) - Foglio 41 particella 244	200,00 mq	0,50 €/mq	€ 100,00	100,00%	€ 100,00

Bene N° 55 - Terreno San Bernardino Verbano (VB) - Foglio 41 particella 253	200,00 mq	0,50 €/mq	€ 100,00	100,00%	€ 100,00
Bene N° 56 - Terreno San Bernardino Verbano (VB) - Foglio 41 particella 255	74,00 mq	0,50 €/mq	€ 37,00	100,00%	€ 37,00
Bene N° 57 - Terreno San Bernardino Verbano (VB) - Foglio 41 particella 260	77,00 mq	0,50 €/mq	€ 38,50	100,00%	€ 38,50
Bene N° 58 - Terreno San Bernardino Verbano (VB) - Foglio 41 particella 270	290,00 mq	0,50 €/mq	€ 145,00	100,00%	€ 145,00
Bene N° 59 - Terreno San Bernardino Verbano (VB) - Foglio 41 particella 293	240,00 mq	0,50 €/mq	€ 120,00	100,00%	€ 120,00
Bene N° 60 - Terreno San Bernardino Verbano (VB) - Foglio 42 particella 13	420,00 mq	0,50 €/mq	€ 210,00	100,00%	€ 210,00
Bene N° 61 - Terreno San Bernardino Verbano (VB) - Foglio 42 particella 37	580,00 mq	0,50 €/mq	€ 290,00	100,00%	€ 290,00
Bene N° 62 - Terreno San Bernardino Verbano (VB) - Foglio 42 particella 59	64,00 mq	0,50 €/mq	€ 32,00	100,00%	€ 32,00
Bene N° 63 - Terreno San Bernardino Verbano (VB) - Foglio 42 particella 67	140,00 mq	0,50 €/mq	€ 70,00	100,00%	€ 70,00
				Valore di stima:	€ 6.729,00

Valore di stima: € 6.729,00

Deprezzamenti

Tipologia deprezzamento	Valore	Tipo
arrotondamento	729,00	€

Valore finale di stima: € 6.000,00



Assolto il proprio mandato, il sottoscritto Esperto ex art. 568 c.p.c. deposita la relazione di stima presso questo Spettabile Tribunale, tanto in assolvimento dell'incarico conferitogli dalla S.V. e resta a disposizione per eventuali chiarimenti.



Domodossola, li 21/05/2022

L'Esperto ex art. 568 c.p.c.
Geom. Suppa Gianluca

ELENCO ALLEGATI:



- ✓ N° 1 - FOTO
- ✓ N° 2 - DOCUMENTI CATASTALI
- ✓ N° 3 - DOCUMENTI URBANISTICI
- ✓ N° 4 - TITOLI - ISPEZIONI IPOTECARIE
- ✓ N° 5 - C.D.U.
- ✓ N° 6 - ESECUTATO
- ✓ N° 7 - DATI CATASTO
- ✓ N° 8 - PERIZIA EPURATA
- ✓ N° 9 - BANDO DI VENDITA
- ✓ N° 10 - PUBBLICITA' COMMERCIALE
- ✓ N° 11 - FORMALITA' DA CANCELLARE

