

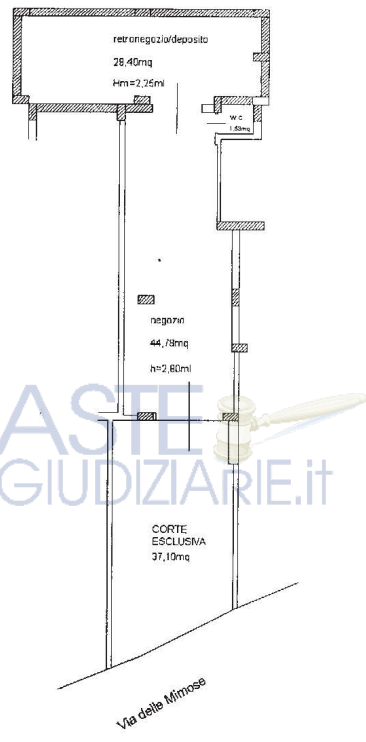
**Agenzia del Territorio
CATASTO FABBRICATI
Ufficio Provinciale di
Potenza**

Dichiarazione protocollo n. PZ0196025 del 20/03/2007 Planimetria di u.i.u. in Comune di Atella Via Delle Mimose civ.	
Identificativi Catastali: Sezione: Foglio: 23 Particella: 833 Subalterno: 5	Compilata da: [REDACTED] Iscritto all'albo: Ingegneri Prov. Potenza N. 1020

Scheda n. 1 Scala 1: 200



PIANO SOTTOSTRADA 1



10 metri

Catasto dei Fabbricati - Situazione al 25/08/2022 - Comune di ATELLA(A.482) - < Foglio 23 - Particella 840 - Subalterno 7 > - Uti graffiata
VIA DELLE MIMOSE 840/7/ARUBA/RESTATINO Emesso Da: ARUBAPEC EU QUALIFIED CERTIFICATES CA G1 Serial#: e6c1d8c2e975040

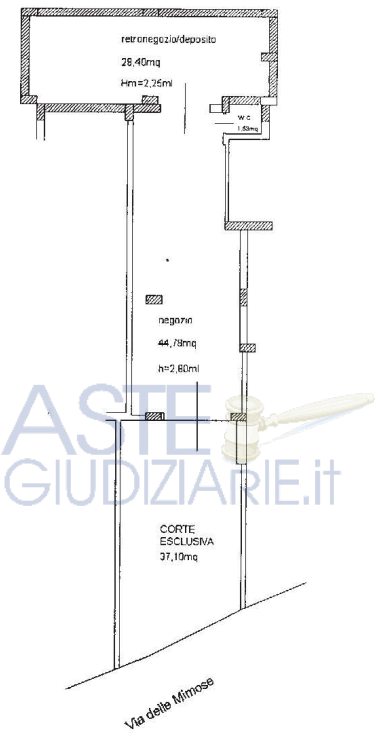
**Agenzia del Territorio
CATASTO FABBRICATI
Ufficio Provinciale di
Potenza**

Dichiarazione protocollo n. PZ0196025 del 20/03/2007 Planimetria di u.i.u. in Comune di Atella Via Delle Mimose civ.	
Identificativi Catastali: Sezione: Foglio: 23 Particella: 833 Subalterno: 5	Compilata da: Mariniello Francesco Iscritto all'albo: Ingegneri Prov. Potenza N. 1020

Scheda n. 1 Scala 1: 200



PIANO SOTTOSTRADA 1



10 metri

Catasto dei Fabbricati - Situazione al 25/08/2022 - Comune di ATELLA(A482) - < Foglio 23 - Particella 840 - Subalterno 7 > - Uti: graffiata
VIA DELLE MIMOSE 840/7/ARUBA/RESTATINO Emesso Da: ARUBAPEC EU QUALIFIED CERTIFICATES CA G1 Serial#: e6c1d8c2e975040

**Agenzia del Territorio
CATASTO FABBRICATI
Ufficio Provinciale di
Potenza**

Dichiarazione protocollo n. PZ0196025 del 20/03/2007

Planimetria di u.i.u. in Comune di Atella

Via Delle Mimose

civ.

Identificativi Catastali:

Sezione:

Foglio: 23

Particella: 833

Subalterno: 5

Compilata da:

Mariniello Francesco

Iscritto all'albo:

Ingegneri

Prov. Potenza

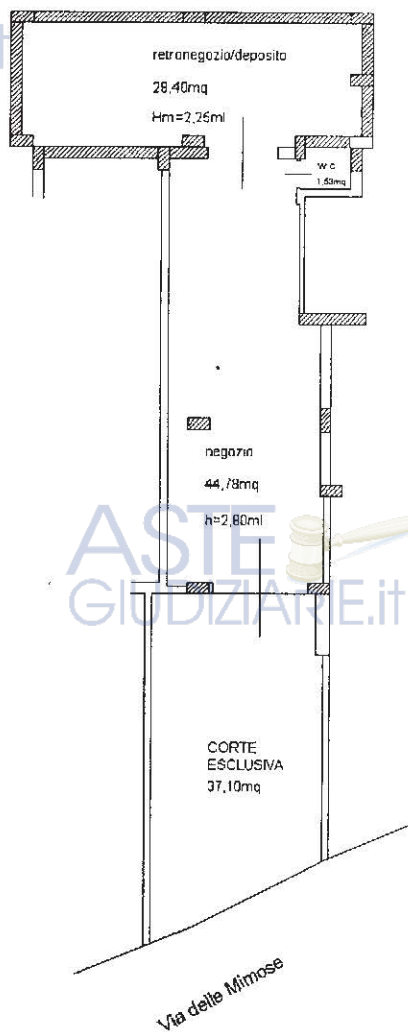
N. 1020

Scheda n. 1

Scala 1:200

PIANO SOTTOSTRADA 1

ASTE
GIUDIZIARIE.IT



ASTE
GIUDIZIARIE.IT

ASTE
GIUDIZIARIE.IT



Nord

ASTE
GIUDIZIARIE.IT

Ultima planimetria in atti



Visura storica per immobile

Situazione degli atti informatizzati al 02/09/2022

Dati della richiesta	Comune di ATELLA (Codice: A482)		
	Provincia di POTENZA		
Catasto Terreni	Foglio: 23 Particella: 384		

Numero di mappa soppresso dal 22/11/1996

N.	DATI IDENTIFICATIVI			DATI CLASSAMENTO			DATI DERIVANTI DA
	Foglio	Particella	Sub Porz	Qualità Classe	Superficie(m ²) ha are ca	Deduz	
1	23	384	-	SOPPRESSO			VARIAZIONE GEOMETRICA del 22/11/1996 in atti dal 22/11/1996 (n. 4852.1/1996)
Notifica							
Denotazioni							
di stadio: UNITA ALLE PARTICELLE: 420							

La soppressione ha originato e/o variato i seguenti immobili

Foglio 23 Particella 386 ; Foglio 23 Particella 387 ; Foglio 23 Particella 388 ; Foglio 23 Particella 405 ; Foglio 23 Particella 414 ; Foglio 23 Particella 417 ; Foglio 23 Particella 418 ; Foglio 23 Particella 420 ;

Situazione dell'unità immobiliare dal 25/09/1989

N.	DATI IDENTIFICATIVI			DATI CLASSAMENTO			DATI DERIVANTI DA
	Foglio	Particella	Sub Porz	Qualità Classe	Superficie(m ²) ha are ca	Deduz	
1	23	384	-	SEMINATIVO 2	18	L. 126	L. 81
Notifica							
6959							
FRAZIONAMENTO del 25/09/1989 in atti dal 19/05/1990 (n. 278.1/1989)							

Sono stati inoltre variati i seguenti immobili:

Foglio 23 Particella 190 ; Foglio 23 Particella 383 ; Foglio 23 Particella 385 ; Foglio 23 Particella 386 ; Foglio 23 Particella 387 ; Foglio 23 Particella 388 ; Foglio 23 Particella 389 ; Foglio 23 Particella 390 ; Foglio 23 Particella 391 ; Foglio 23 Particella 392 ; Foglio 23 Particella 393 ; Foglio 23 Particella 394 ; Foglio 23 Particella 395 ; Foglio 23 Particella 396 ; Foglio 23 Particella 397 ;

Visura storica per immobile

Situazione degli atti informatizzati al 02/09/2022

L'intestazione alla data della richiesta deriva dai seguenti atti:

Situazione degli intestati dal 08/02/1990

N.	DIRITTI ONERI REALI	CODICE FISCALE	DIRITTI ONERI REALI
1	[REDACTED]	[REDACTED]	[REDACTED]
Ufficio CESEME Sede MELFI (PZ) Repertorio n. 9559 - UR Sede MELFI (PZ) Registrazione n. 237 registrato in data 23/02/1990 - Volbara n. 2570.1/1990 in atti dal 29/01/1992			

Situazione degli intestati dal 15/01/1990

N.	DIRITTI ONERI REALI	CODICE FISCALE	DIRITTI ONERI REALI
1	[REDACTED]	[REDACTED]	[REDACTED]
Ufficio CESEME Sede MELFI (PZ) Repertorio n. 9234 - UR Sede MELFI (PZ) Registrazione n. 124 registrato in data 30/01/1990 - Volbara n. 1011.8/1990 in atti dal 25/01/1992			

Situazione degli intestati dal 25/09/1989

N.	DIRITTI ONERI REALI	CODICE FISCALE	DIRITTI ONERI REALI
1	[REDACTED]	[REDACTED]	[REDACTED]
Ufficio CESEME Sede MELFI (PZ) Repertorio n. 278.1/1989			

Situazione dell'unità immobiliare che ha originato il precedente dal 14/04/1979

N.	DATI IDENTIFICATIVI				DATI CLASSAMENTO				DATI DERIVANTI DA		
	Foglio	Particella	Sub	Porz	Qualità Classe	Superficie(m ²) ha are ca	Deduz	Reddito	Dominicale	Agrario	FRAZIONAMENTO del 14/04/1979 in atti dal 14/10/1987 GIUR.ATR.ABOCCHETTI (n. 239279)
1	23	190			SEMINATIVO 2	1 93 60		L. 135.520	L. 87.120		
Notifica				Paritta		3331					

Esistono inoltre variati i seguenti immobili:

Foglio: 23 Particella: 252 ; Fogli: 23 Particella: 253 ; Fogli: 23 Particella: 254 ; Fogli: 23 Particella: 255 ; Fogli: 23 Particella: 256 ; Fogli: 23 Particella: 257 ;

Situazione dell'unità immobiliare dall'impianto meccanografico

N.	DATI IDENTIFICATIVI				DATI CLASSAMENTO				DATI DERIVANTI DA		
	Foglio	Particella	Sub	Porz	Qualità Classe	Superficie(m ²) ha are ca	Deduz	Reddito	Dominicale	Agrario	Impianto meccanografico del 30/10/1978
1	23	190			SEMINATIVO 2	2 79 90		L. 195.930	L. 125.955		

Visura storica per immobile

Situazione degli atti informatizzati al 02/09/2022

Notifica	Paritta	3531
----------	---------	------

Antestazione alla data della richiesta deriva dai seguenti atti:

Situazione degli intestati d al 14/04/1979

N.	DATI ANAGRAFICI	CODICE FISCALE	DIRITTI ONERI REALI
1	[REDACTED]	[REDACTED]	[REDACTED]

Sede RIONERO IN VULTURE (PZ) Repertorio n. 64600 - UR Sede MELFI (PZ) Registrazione n. 712 registrato in data 26/04/1979 - Valbra n. 239279 in atti dal 14/10/1987

Situazione degli intestati dall'impianto meccanografico

N.	DATI ANAGRAFICI	CODICE FISCALE	DIRITTI ONERI REALI
1	[REDACTED]	[REDACTED]	[REDACTED]

[REDACTED] meccanografico del 30/10/1978

Visura telematica

Tributi speciali: Euro 0,90

Codice Fiscale Validato in Anagrafe Tributaria.



Visura storica per immobile

Situazione degli atti informatizzati al 02/09/2022

Dati della richiesta	Comune di ATELLA (Codice: A482)		
	Provincia di POTENZA		
Catasto Terreni	Foglio: 23 Particella: 833		

Area di enti urbani e promiscui dal 16/11/1998

N.	DATI IDENTIFICATIVI			DATI CLASSAMENTO			DATI DERIVANTI DA
	Foglio	Particella	Sub Porz	Qualità Classe	Superficie(m ²) ha are ca	Deduz	
1	23	833	-	ENTE URBANO	2 47		TIPO MAPPALE del 16/11/1998 in atti dal 17/11/1998 (n. 3559.1/1998)
Nota				Partita 1			

Nella variazione sono stati soppressi i seguenti immobili:

Foglio: 23 Particella 832;

Sono stati inoltre variati i seguenti immobili:

Foglio: 23 Particella 834;

Mappali Fabbricati Correlati

Codice Comune A482 - Foglio 23 - Particella 833/

Situazione dell'unità immobiliare che ha originato il precedente dal 16/11/1998

N.	DATI IDENTIFICATIVI			DATI CLASSAMENTO			DATI DERIVANTI DA
	Foglio	Particella	Sub Porz	Qualità Classe	Superficie(m ²) ha are ca	Deduz	
1	23	832	-	SEMINATIVO 2	6 79	L. 4.753	L. 3.056 VARIAZIONE GEOMETRICA del 16/11/1998 in atti dal 17/11/1998 (n. 3559.1/1998)
Nota				Partita 9606			

Visura storica per immobile

Situazione degli atti informatizzati al 02/09/2022

Annotazioni di stadio: COMPRENDE LE PARTICELLE: 829, 421, 385

Nella variazione sono stati soppressi i seguenti immobili:

Foglio: 23 Particella: 385 ; Foglio: 23 Particella: 421 ; Foglio: 23 Particella: 829 ;

Situazione dell'unità immobiliare dal 22/11/1996

N.	DATI IDENTIFICATIVI				DATI CLASSAMENTO				DATI DERIVANTI DA		
	Foglio	Particella	Sub	Porz	Qualità Classe	Superficie(m ²) ha are ca	Deduz	Reddito	Dominicale	Agrario	FRAZIONAMENTO del 22/11/1996 in atti dal 22/11/1996 (n. 4852.1/1996)
1	23	832	-	-	SEMINATIVO 2	62		L. 434	L. 279		
Partita						9606					
Annotazioni di immobile: S.R.											

Nella variazione sono stati soppressi i seguenti immobili:

Foglio: 23 Particella: 388 ;

Si sono stati inoltre variati i seguenti immobili:

Foglio: 23 Particella: 826 ; Foglio: 23 Particella: 827 ; Foglio: 23 Particella: 828 ; Foglio: 23 Particella: 831 ;

Intestazione alla data della richiesta deriva dai seguenti atti:

Situazione degli intestati dal 22/11/1996

N.	DATI ANAGRAFICI				CODICE FISCALE	DIRITTI E ONERI REALI
	[REDAZIONE]					
1	[REDAZIONE]				[REDAZIONE]	[REDAZIONE]

Situazione dell'unità immobiliare che ha originato il precedente dal 22/11/1996

N.	DATI IDENTIFICATIVI				DATI CLASSAMENTO				DATI DERIVANTI DA		
	Foglio	Particella	Sub	Porz	Qualità Classe	Superficie(m ²) ha are ca	Deduz	Reddito	Dominicale	Agrario	VARIAZIONE GEOMETRICA del 22/11/1996 in atti dal 22/11/1996 (n. 4852.1/1996)
1	23	388	-	-	SEMINATIVO 2	11 24		L. 7868	L. 5058		

Visura storica per immobile

Situazione degli atti informatizzati al 02/09/2022

Direzione Provinciale di Potenza
Ufficio Provinciale - Territorio
Servizi Catastrali

Notifica		Partita	9606
Annotazioni	di immobile: SR - COMPRENDE LE PARTICELLE: 386, 387		

Nella variazione sono stati soppressi i seguenti immobili:

Foglio:23 Particella:384 ; Foglio:23 Particella:386 ; Foglio:23 Particella:387 ; Foglio:23 Particella:405 ; Foglio:23 Particella:414 ; Foglio:23 Particella:417 ; Foglio:23 Particella:418 ;

Non sono stati inoltre variati i seguenti immobili:

Foglio:23 Particella:420 ;

Situazione dell'unità immobiliare dal 25/09/1989

N.	DATI IDENTIFICATIVI				DATI CLASSAMENTO				DATI DERIVANTI DA
	Foglio	Particella	Sub	Porz	Qualità Classe	Superficie(m ²) ha area ca	Deduz	Reddito	
1	23	388	-		SEMINATIVO 2	3 59		L. 2.513	FRAZIONAMENTO del 25/09/1989 in atti dal 19/05/1990 (n. 278.1/1989)
Partita					6959				

Non sono stati inoltre variati i seguenti immobili:

Foglio:23 Particella:190 ; Foglio:23 Particella:383 ; Foglio:23 Particella:384 ; Foglio:23 Particella:385 ; Foglio:23 Particella:386 ; Foglio:23 Particella:387 ; Foglio:23 Particella:389 ; Foglio:23 Particella:390 ; Foglio:23 Particella:391 ;
Foglio:23 Particella:392 ; Foglio:23 Particella:393 ; Foglio:23 Particella:394 ; Foglio:23 Particella:395 ; Foglio:23 Particella:396 ; Foglio:23 Particella:397 ;

Intestazione alla data della richiesta deriva dai seguenti atti:

Situazione degli intestati dal 15/01/1990

N.	DATI ANAGRAFICI		CODICE FISCALE	DIRITTI ONERI REALI
1	[REDACTED]		[REDACTED]	[REDACTED]
Pubblico ufficiale CESTONE Sede MELFI (PZ) Repertorio n. 9234 - UR Sede MELFI (PZ) Registrazione n. 124 registrato in data 30/01/1990 - Valbara n. 1011.1/1990 in atti dal 24/01/1992				

Situazione degli intestati dal 25/09/1989

N.	DATI ANAGRAFICI		CODICE FISCALE	DIRITTI ONERI REALI
1	[REDACTED]		[REDACTED]	[REDACTED] Da verificare fino al 15/01/1990

Visura storica per immobile

Situazione degli atti informatizzati al 02/09/2022

DATI DERIVANTI DA		FRAZIONAMENTO del 25/09/1989 in atti dal 19/05/1990 (n. 278.1/1989)									
Situazione dell'unità immobiliare che ha originato il precedente dal 14/04/1979											
N.	DATI IDENTIFICATIVI			DATI CLASSAMENTO				DATI DERIVANTI DA			
	Foglio	Particella	Sub	Porz	Qualità Classe	Superficie(m ²) ha are ca	Decluz	Reddito		Agrario	
1	23	190	-	-	SEMINATIVO 2	1 93 60		L. 135.520	L. 87.120	FRAZIONAMENTO del 14/04/1979 in atti dal 14/10/1987 GIUR.ATR.ABOCCHETTI (n. 239279)	
Spettica				Paritta		3331					

Se no stati inoltre variati i seguenti immobili:

Foglio:23 Particella:252 ; Foglio:23 Particella:253 ; Foglio:23 Particella:254 ; Foglio:23 Particella:255 ; Foglio:23 Particella:256 ; Foglio:23 Particella:257 ;

Situazione dell'unità immobiliare dall'impianto meccanografico

DATI IDENTIFICATIVI		DATI CLASSAMENTO				DATI DERIVANTI DA					
Foglio	Particella	Sub	Porz	Qualità Classe	Superficie(m ²) ha are ca	Decluz	Reddito		Agrario		
1	23	190	-	SEMINATIVO 2	2 79 90		L. 195.930	L. 125.955	Impianto meccanografico del 30/10/1978		
Spettica				Paritta		3331					

Intestazione alla data della richiesta deriva dai seguenti atti:

Situazione e degli intestati dal 14/04/1979

DATI ANAGRAFICI		CODICE FISCALE		DIRITTI E ONERI REALI	
N.	1				
		HETTI Sede RIONERO IN VULTURE (PZ) Repertorio n. 64600 - UR Sede MELFI (PZ) Registrazione n. 712 registrato in data 26/04/1979 - Voltura n. 239279 in atti dal 14/10/1987			

Visura storica per immobile

Situazione degli atti informatizzati al 02/09/2022

Situazione degli intestati dall'impianto meccanografico

N.	DATI ANAGRAFICI	CODICE FISCALE	DIRITTI E ONERI REALI
1	[REDACTED] [REDACTED] m meccanografico dal 30/10/1978	[REDACTED]	[REDACTED]

Publicazione ufficiale ad uso esclusivo personale - è vietata ogni
ripubblicazione o riproduzione a scopo commerciale - Aut. Min. Giustizia PDG 21/07/2009

Visura telematica
tributi speciali: Euro 0,90
Codice Fiscale Validato in Anagrafe Tributaria.

ASTE
GIUDIZIARIE.it

ASTE
GIUDIZIARIE.it

ASTE
GIUDIZIARIE.it

Visura storica per immobile

Situazione degli atti informatizzati al 31/08/2022

Dati della richiesta	Comune di ATELLA (Codice: A482)	
	Provincia di POTENZA	
Catasto Fabbricati	Foglio: 23 Particella: 833 Sub.: 2	

Unità immobiliare soppressa dal 20/03/2007

N.	DATI IDENTIFICATIVI					DATI DI CLASSAMENTO					DATI DERIVANTI DA	
	Sezione Urbana	Foglio	Particella	Sub	Zona Cens.	Micro Zona	Categoria	Classe	Consistenza	Superficie Catastale		Rendita
1		23	833	2								FUSIONE del 20/03/2007 Pratica n. PZ0196025 in atti dal 20/03/2007 FUSIONE (n. 19.59.1/2007)
Parcella					Parcella					Mod.58		

La soppressione ha originato e/o variato i seguenti immobili

Foglio 23 Particella 840 Subaltemo 1; Foglio 23 Particella 841 Subaltemo 1; Foglio 23 Particella 833 Subaltemo 5; Foglio 23 Particella 840 Subaltemo 7; Foglio 23 Particella 841 Subaltemo 3;

Situazione dell'unità immobiliare dal 20/11/1998

N.	DATI IDENTIFICATIVI					DATI DI CLASSAMENTO					DATI DERIVANTI DA	
	Sezione Urbana	Foglio	Particella	Sub	Zona Cens.	Micro Zona	Categoria	Classe	Consistenza	Superficie Catastale		Rendita
1		23	833	2			C/6	1	74 m ²		Euro 64,97 L. 125.800	COSTITUZIONE del 20/11/1998 in atti dal 20/11/1998 (n. A02630.1/1998)
Indirizzo	VIA DELLE MIMOSE Piano S1											
Parcella					Parcella					Mod.58		
Annotazioni	classamento e rendita validati											

L' intestazione alla data della richiesta deriva dai seguenti atti:

Visura storica per immobile

Situazione degli atti informatizzati al 31/08/2022

Situazione degli intestati dal 22/05/2002

N.	DATI ANAGRAFICI	CODICE FISCALE	DIRITTI E ONERI REALI
1	[REDACTED]	[REDACTED]	[REDACTED]
	[REDACTED]	[REDACTED]	[REDACTED]
	[REDACTED]	[REDACTED]	[REDACTED]
	[REDACTED]	[REDACTED]	[REDACTED]
	[REDACTED]	[REDACTED]	[REDACTED]

Visura telematica

Tributi speciali: Euro 0,90

Codice Fiscale Validato in Anagrafe Tributaria.

Visura storica per immobile

Situazione degli atti informatizzati al 25/08/2022

Dati della richiesta Comune di ATELLA (Codice: A482) Provincia di POTENZA Foglio: 23 Particella: 833 Sub.: 3	[REDACTED]
--	------------

INTESTATO

1	[REDACTED]
---	------------

DATI IDENTIFICATIVI		DATI DI CLASSAMENTO				DATI DERIVANTI DA					
Sezione Urbana	Foglio	Particella	Sub	Zona Cens.	Micro Zona	Categoria	Classe	Consistenza	Superficie Catastale	Rendita	
1	23	833	3			A/3	2	6 vani	Totale: 110 m² Totale: escluse aree scoperte**: 106 m²	Euro 264,94 L. 513.000	Variazione del 09/11/2015 - Inserimento in visura dei dati di superficie.
Indirizzo		VIA DELLE MAGNOLIE Piano T									
Notifica		Paritita									
Annotazioni		classamento e rendita validati									
		Mod.58									

Mappali Terreni Correlati
 Codice Comune A482 - Foglio 23 - Particella 833
Situazione dell'unità immobiliare dal 20/11/1998

DATI IDENTIFICATIVI		DATI DI CLASSAMENTO				DATI DERIVANTI DA					
Sezione Urbana	Foglio	Particella	Sub	Zona Cens.	Micro Zona	Categoria	Classe	Consistenza	Superficie Catastale	Rendita	
1	23	833	3			A/3	2	6 vani	Euro 264,94 L. 513.000	Euro 264,94 L. 513.000	COSTITUZIONE del 20/11/1998 in atti dal 20/11/1998 (n. A02630.1/1998)
Indirizzo		VIA DELLE MAGNOLIE Piano T									
Notifica		Paritita									
Annotazioni		classamento e rendita validati									
		Mod.58									

Mappali Terreni Correlati
 Codice Comune A482 - Foglio 23 - Particella 833

Visura storica per immobile

Situazione degli atti informatizzati al 25/08/2022

L'intestazione alla data della richiesta deriva dai seguenti atti:

Situazione degli intestati dal 22/05/2002

N. I	DATI ANAGRAFICI	CODICE FISCALE	DIRITTI ONERI REALI
[REDACTED]	[REDACTED]	[REDACTED]	[REDACTED]
[REDACTED]	[REDACTED]	[REDACTED]	[REDACTED]
[REDACTED]	[REDACTED]	[REDACTED]	[REDACTED]
[REDACTED]	[REDACTED]	[REDACTED]	[REDACTED]
[REDACTED]	[REDACTED]	[REDACTED]	[REDACTED]
[REDACTED]	[REDACTED]	[REDACTED]	[REDACTED]

Visura storica per immobile

Situazione degli atti informatizzati al 25/08/2022

Dati della richiesta	Comune di ATELLA (Codice: A482)
	Provincia di POTENZA
Catasto Fabbricati	Foglio: 23 Particella: 833 Sub.: 5

INTESTATO	[REDACTED]
	[REDACTED]
	[REDACTED]

[REDACTED] dal 09/11/2015

N.	DATI IDENTIFICATIVI					DATI DI CLASSAMENTO				DATI DERIVANTI DA	
	Sezione Urbana	Foglio	Particella	Sub	Zona Cens.	Micro Zona	Categoria	Classe	Consistenza		Superficie Catastale
1		23	840	7			C/1	2	62 m ²	Totale: 70 m ²	Euro 563,56
			841	3							
			833	5							
Indirizzo: VIA DELLE MIMOSE Piano S 1											
Partita: [REDACTED] Mod.58											
Annotazioni: classamento e rendita validati											

Mappe Terreni Correlati

Codice Comune A482 - Foglio 23 - Particella 833
Codice Comune A482 - Foglio 23 - Particella 840
Codice Comune A482 - Foglio 23 - Particella 841

Situazione dell'unità immobiliare dal 21/09/2007

N.	DATI IDENTIFICATIVI					DATI DI CLASSAMENTO				DATI DERIVANTI DA	
	Sezione Urbana	Foglio	Particella	Sub	Zona Cens.	Micro Zona	Categoria	Classe	Consistenza		Superficie Catastale
1		23	841	3			C/1	2	62 m ²		Euro 563,56
			840	7							
			833	5							
Indirizzo: VIA DELLE MIMOSE Piano S 1											
VARIAZIONE NEL CLASSAMENTO del 21/09/2007 Pratica n. P.20370267 in atti dal 21/09/2007 VARIAZIONE DI CLASSAMENTO (n. 6467_1/2007)											

Visura storica per immobile

Situazione degli atti informatizzati al 25/08/2022

Notifica	Paritta	Mod.58
Annotazioni		
classamento e rendita validati		

Mappe Terreni Correlati

Codice Comune A482 - Foglio 23 - Particella 833
Codice Comune A482 - Foglio 23 - Particella 840
Codice Comune A482 - Foglio 23 - Particella 841

Situazione dell'unità immobiliare dal 20/03/2007

DATI IDENTIFICATIVI		DATI DI CLASSAMENTO					DATI DERIVANTI DA					
N.	Sezione Urbana	Foglio	Particella	Sub	Zona Cens.	Micro Zona	Categoria	Classe	Consistenza	Superficie Catastale	Rendita	
1		23	833 841 840	5 3 7			C/1	2	62 m ²		Euro 563,56	FUSIONE del 20/03/2007 Pratica n. PZ0196025 in atti dal 20/03/2007 FUSIONE (n. 19/59 1/2007)
Indirizzo		VIA DELLE MIMOSE Piano S1										
Paritta		Paritta										
Annotazioni		classamento e rendita proposti (d.m. 701/94)										
		Mod.58										

Intestazione alla data della richiesta deriva dai seguenti atti:

Situazione degli intestati dal 20/03/2007

N.	DATI ANAGRAFICI		CODICE FISCALE		DIRITTI ONERI REALI
1					
7002					

Per ulteriori variazioni richiedere le visure storiche dei seguenti immobili soppressi, originari del precedente

Foglio 23 Particella 833 Subalterno 2; Foglio 23 Particella 840 Subalterno 1; Foglio 23 Particella 840 Subalterno 2; Foglio 23 Particella 841 Subalterno 1;

Visura telematica

Tributi speciali: Euro 0,90

* Codice Fiscale Validato in Anagrafe Tributaria.



Visura storica per immobile

Situazione degli atti informatizzati al 25/08/2022

Dati della richiesta	Comune di ATELLA (Codice: A482)
	Provincia di POTENZA
Catasto Fabbricati	Foglio: 23 Particella: 840 Sub.: 4

Pubblicazione ufficiale ad uso esclusivo personale e vietata ogni ristampa o riproduzione a scopo commerciale - Aut. Min. Giustizia PDG 21/07/2009

INTESTATO

1	[REDACTED]
---	------------

DATI IDENTIFICATIVI		DATI DI CLASSAMENTO				DATI DERIVANTI DA						
Sezione Urbana	Foglio	Particella	Sub	Zona Cens.	Micro Zona	Categoria	Classe	Consistenza	Superficie Catastale	Rendita		
1	23	840	4			C/2	4	3 m ²	Totale: 4 m ²	Euro 5,11 L. 9,900	Variazione del 09/11/2015 - Inserimento in visura dei dati di superficie.	
Indirizzo		VIA DELLE MAGNOLIE Piano T										
Particella			Paritta	1001283								Mod.58
Annotazioni	classamento e rendita validati											

Mappali Terreni Correlati

Codice Comune A482 - Foglio 23 - Particella 840

Situazione dell'unità immobiliare dal 04/02/1999

DATI IDENTIFICATIVI		DATI DI CLASSAMENTO				DATI DERIVANTI DA						
Sezione Urbana	Foglio	Particella	Sub	Zona Cens.	Micro Zona	Categoria	Classe	Consistenza	Superficie Catastale	Rendita		
1	23	840	4			C/2	4	3 m ²		Euro 5,11 L. 9,900	COSTITUZIONE del 04/02/1999 in atti dal 04/02/1999 (n. A00342.1/1999)	
Indirizzo		VIA DELLE MAGNOLIE Piano T										
Notifica			Paritta	1001283								Mod.58
Annotazioni	classamento e rendita validati											

Mappali Terreni Correlati

Codice Comune A482 - Foglio 23 - Particella 840

Visura storica per immobile

Situazione degli atti informatizzati al 25/08/2022

L'intestazione alla data della richiesta deriva dai seguenti atti:

Situazione degli intestati dal 22/05/2002

N.	DATI ANAGRAFICI	CODICE FISCALE	DIRITTI ONERI REALI
1	[REDACTED]	[REDACTED]	[REDACTED]
2	[REDACTED]	[REDACTED]	[REDACTED]
3	[REDACTED]	[REDACTED]	[REDACTED]
4	[REDACTED]	[REDACTED]	[REDACTED]
5	[REDACTED]	[REDACTED]	[REDACTED]
6	[REDACTED]	[REDACTED]	[REDACTED]
7	[REDACTED]	[REDACTED]	[REDACTED]
8	[REDACTED]	[REDACTED]	[REDACTED]
9	[REDACTED]	[REDACTED]	[REDACTED]
10	[REDACTED]	[REDACTED]	[REDACTED]

Visura storica per immobile

Situazione degli atti informatizzati al 25/08/2022

Dati della richiesta	Comune di ATELLA (Codice: A482)
	Provincia di POTENZA
Catasto Fabbricati	Foglio: 23 Particella: 840 Sub.: 7

Pubblicazione ufficiale ad uso esclusivo personale - è vietata ogni

ripubblicazione o riproduzione a scopo commerciale - Aut. Min. Giustizia PDG 21/07/2009

INTESTATO

1	
---	--

CLASSAMENTO										DATI DERIVANTI DA	
N.	Sezione Urbana	Foglio	Particella	Sub	Zona Cens.	Micro Zona	Categoria	Classe	Consistenza	Superficie Catastale	Rendita
1		23	840 841 833	7 3 5			C/1	2	62 m ²	Totale: 70 m ²	Euro 563,56
VIA DELLE MIMOSE Piano S 1											Variazione del 09/11/2015 - Inserimento in visura dei dati di superficie.
Indirizzo										Partita	
										Mod.58	
classamento e rendita validati											

Mappe Terreni Correlati

Codice Comune A482 - Foglio 23 - Particella 833
Codice Comune A482 - Foglio 23 - Particella 840
Codice Comune A482 - Foglio 23 - Particella 841

Situazione dell'unità immobiliare dal 21/09/2007

DATI IDENTIFICATIVI										DATI DI CLASSAMENTO			DATI DERIVANTI DA
N.	Sezione Urbana	Foglio	Particella	Sub	Zona Cens.	Micro Zona	Categoria	Classe	Consistenza	Superficie Catastale	Rendita		
1		23	841 840 833	3 7 5			C/1	2	62 m ²		Euro 563,56	VARIAZIONE NEL CLASSAMENTO del 21/09/2007 Pratica n. P.20370267 in atti dal 21/09/2007 VARIAZIONE DI CLASSAMENTO (n. 6467_1/2007)	
Indirizzo											Partita		
VIA DELLE MIMOSE Piano S 1											Mod.58		

Visura storica per immobile

Situazione degli atti informatizzati al 25/08/2022



Notifica	Paritta	Mod.58
Annotazioni		
classamento e rendita validati		

Mappe Terreni Correlati

Codice Comune A482 - Foglio 23 - Parti cella 833
Codice Comune A482 - Foglio 23 - Parti cella 840
Codice Comune A482 - Foglio 23 - Parti cella 841

Situazione dell'unità immobiliare dal 20/03/2007

DATI IDENTIFICATIVI				DATI DI CLASSAMENTO				DATI DERIVANTI DA					
N.	Sezione Urbana	Foglio	Particella	Sub	Zona Cens.	Micro Zona	Categoria	Classe	Consistenza	Superficie Catastale	Rendita		
1		23	833 841 840	5 3 7			C/1	2	62 m ²		Euro 563,56		FUSIONE del 20/03/2007 Pratica n. PZ0196025 in atti dal 20/03/2007 FUSIONE (n. 19/59 1/2007)
Indirizzo													
VIA DELLE MIMOSE Piano S1													
Notifica													
Paritta													
Annotazioni													
classamento e rendita proposti (d.m. 701/94)													
Mod.58													

Intestazione alla data della richiesta deriva dai seguenti atti:

Situazione degli intestati dal 20/03/2007

DATI ANAGRAFICI		CODICE FISCALE		DIRITTI ONERI REALI	
N.					
1					

840 Subalterno 2; Foglio 23 Parti cella 841 Subalterno 1;

Visura telematica

Tributi speciali: Euro 0,90

* Codice Fiscale Validato in Anagrafe Tributaria.

Visura storica per immobile

Situazione degli atti informatizzati dal 18/01/1970 al 29/08/2022

Dati della richiesta	Comune di ATELLA (Codice: A482)		
	Provincia di POTENZA		
Catasto Terreni	Foglio: 23 Particella: 825		

Numero di mappa soppresso dal 12/03/2013

N.	DATI IDENTIFICATIVI				DATI CLASSAMENTO				DATI DERIVANTI DA	
	Foglio	Particella	Sub	Porz	Qualità Classe	Superficie(m ²) ha are ca	Deduz	Reddito		
1	23	825	-	-	SOPPRESSO			Dominicale	Agrario	TIPO MAPPALE del 12/03/2013 Pratica n. P20041684 in atti dal 12/03/2013 (n. 14369.1/2000)
Partita										
di immobile: . S E										

La soppressione ha originato e/o variato i seguenti immobili
Foglio 23 Particella 820 ;

Situazione dell'unità immobiliare dal 22/11/1996

N.	DATI IDENTIFICATIVI				DATI CLASSAMENTO				DATI DERIVANTI DA	
	Foglio	Particella	Sub	Porz	Qualità Classe	Superficie(m ²) ha are ca	Deduz	Reddito		
1	23	825	-	-	SEMINATIVO 2	2 6		Dominicale	Agrario	FRAZIONAMENTO del 22/11/1996 in atti dal 22/11/1996 (n. 4832.1/1996)
Partita										
di immobile: . S E										

Nella variazione sono stati soppressi i seguenti immobili:

Foglio: 23 Particella: 358 ;

So no stati inoltre variati i seguenti immobili:

Foglio: 23 Particella: 824 ;

Visura storica per immobile

Situazione degli atti informatizzati dal 18/01/1970 al 29/08/2022

L'intestazione alla data della richiesta deriva dai seguenti atti:

Situazione degli intestati dal 09/12/1996

DATI ANAGRAFICI		CODICE FISCALE		DIRITTI ONERI REALI	
N.	1				
1996 in atti dal 22/11/1996 (n. 4832.1/1996)					

Situazione dell'unità immobiliare che ha originato il precedente dal 25/09/1989

DATI IDENTIFICATIVI				DATI CLASSAMENTO				DATI DERIVANTI DA	
Foglio	Particella	Sub	Porz	Qualità Classe	Superficie(m ²) ha are ca	Deduz	Reddito	Dominicale	Agrario
23	358		-	SEMINATIVO 2	3 6		L. 2142	L. 1377	FRAZIONAMENTO del 25/09/1989 in atti dal 19/05/1990 (n. 278.10/1989)
Particella		6961		di immobile: - S. R. -					

non sono stati inoltre variati i seguenti immobili:

Foglio:23 Particella:252 ; Foglio:23 Particella:357 ; Foglio:23 Particella:359 ; Foglio:23 Particella:360 ; Foglio:23 Particella:361 ; Foglio:23 Particella:362 ; Foglio:23 Particella:363 ; Foglio:23 Particella:364 ;

L'intestazione alla data della richiesta deriva dai seguenti atti:

Situazione degli intestati dal 19/07/1990

DATI ANAGRAFICI		CODICE FISCALE		DIRITTI ONERI REALI	
N.	1				

Visura storica per immobile

Situazione degli atti informatizzati dal 18/01/1970 al 29/08/2022

Situazione degli intestati dal 14/04/1979

DATI ANAGRAFICI		CODICE FISCALE		DIRITTI E ONERI REALI	
N.	1	[REDACTED]	[REDACTED]	[REDACTED]	[REDACTED]
[REDACTED]					
[REDACTED]					
[REDACTED]					

in eccanografico

DATI IDENTIFICATIVI				DATI CLASSAMENTO				DATI DERIVANTI DA	
Foglio	Particella	Sub	Porz	Qualità Classe	Superficie(m ²) ha are ca	Deduz	Reddito	Dominicale	Agrario
23	190	-	SEMINATIVO 2	2	79 90		L. 195.930	L. 125.955	
[REDACTED]						3331			
Impianto meccanografico del 30/10/1978									

Intestazione alla data della richiesta deriva dai seguenti atti:

Situazione degli intestati dal 14/04/1979

DATI ANAGRAFICI		CODICE FISCALE		DIRITTI E ONERI REALI	
N.	1	[REDACTED]	[REDACTED]	[REDACTED]	[REDACTED]
[REDACTED]					
[REDACTED]					

Visura storica per immobile

Situazione degli atti informatizzati dal 18/01/1970 al 29/08/2022

Visura telematica
Tributi speciali: Euro 0,90

Codice Fiscale Validato in Anagrafe Tributaria.

ASTE
GIUDIZIARIE.it

ASTE
GIUDIZIARIE.it

ASTE
GIUDIZIARIE.it

ASTE
GIUDIZIARIE.it



Visura storica per immobile

Situazione degli atti informatizzati dal 18/01/1970 al 29/08/2022

Dati della richiesta	Comune di ATELLA (Codice: A482)		
	Provincia di POTENZA		
Catasto Terreni	Foglio: 23 Particella: 827		

Numero di mappa soppresso dal 30/12/1998

N.	DATI IDENTIFICATIVI			DATI CLASSAMENTO			DATI DERIVANTI DA
	Foglio	Particella	Sub Porz	Qualità Classe	Superficie(m ²) ha are ca	Deduz	
1	23	827	-	SOPPRESSO			
Tipifica di immobile: S.E. Annotazioni							

La soppressione ha originato e/o variato i seguenti immobili:

Foglio 23 Particella 828 ; Foglio 23 Particella 830 ; Foglio 23 Particella 831 ; Foglio 23 Particella 835 ; Foglio 23 Particella 836 ; Foglio 23 Particella 837 ; Foglio 23 Particella 838 ; Foglio 23 Particella 839 ; Foglio 23 Particella 840 ; Foglio 23 Particella 841 ;

Situazione dell'unità immobiliare dal 22/11/1996

N.	DATI IDENTIFICATIVI			DATI CLASSAMENTO			DATI DERIVANTI DA
	Foglio	Particella	Sub Porz	Qualità Classe	Superficie(m ²) ha are ca	Deduz	
1	23	827	-	SEMINATIVO 2	7 97	L. 5579	L. 3587
Tipifica di immobile: S.E. Annotazioni							

Nella variazione sono stati soppressi i seguenti immobili:

Foglio 23 Particella 388 ;

So no stati inoltre variati i seguenti immobili:

Foglio 23 Particella 826 ; Foglio 23 Particella 828 ; Foglio 23 Particella 831 ; Foglio 23 Particella 832 ;

Visura storica per immobile

Situazione degli atti informatizzati dal 18/01/1970 al 29/08/2022

L'intestazione alla data della richiesta deriva dai seguenti atti:

Situazione degli intestati dal 09/12/1996

N.	DATI ANAGRAFICI	CODICE FISCALE	DIRITTI E ONERI REALI
1	[REDACTED]	[REDACTED]	[REDACTED]

IDENTIFICATIVI		DATI CLASSAMENTO			DATI DERIVANTI DA		
Foglio	Particella	Sub	Porz	Qualità Classe	Superficie(m ²) ha are ca	Deduz	Reddito
23	388		-	SEMINATIVO 2	11 24	L. 7.868	L. 5.058
Particella		Particella		Particella		Particella	
9606		9606		9606		9606	
di immobile: SR - COMPRENDE LE PARTICELLE: 386, 387							

La variazione sono stati soppressi i seguenti immobili:

Foglio:23 Particella:384 ; Foglio:23 Particella:386 ; Foglio:23 Particella:387 ; Foglio:23 Particella:405 ; Foglio:23 Particella:414 ; Foglio:23 Particella:417 ; Foglio:23 Particella:418 ;

Sono stati inoltre variati i seguenti immobili:

Foglio:23 Particella:420 ;

Situazione dell'unità immobiliare dal 25/09/1989

DATI IDENTIFICATIVI		DATI CLASSAMENTO			DATI DERIVANTI DA		
Foglio	Particella	Sub	Porz	Qualità Classe	Superficie(m ²) ha are ca	Deduz	Reddito
23	388		-	SEMINATIVO 2	3 59	L. 2.513	L. 1.616
FRAZIONAMENTO del 25/09/1989 in atti dal 19/05/1990 (n. 278.1/1989)							

Visura storica per immobile

Situazione degli atti informatizzati dal 18/01/1970 al 29/08/2022

Direzione Provinciale di Potenza
 Ufficio Provinciale - Territorio
 Servizi Catastali

Notifica		Partita	6959
----------	--	---------	------

Si sono stati inoltre variati i seguenti immobili:

Foglio:23 Particella:190 ; Foglio:23 Particella:383 ; Foglio:23 Particella:384 ; Foglio:23 Particella:385 ; Foglio:23 Particella:386 ; Foglio:23 Particella:387 ; Foglio:23 Particella:389 ; Foglio:23 Particella:390 ; Foglio:23 Particella:391 ;
 Foglio:23 Particella:392 ; Foglio:23 Particella:393 ; Foglio:23 Particella:394 ; Foglio:23 Particella:395 ; Foglio:23 Particella:396 ; Foglio:23 Particella:397 ;

Intestazione alla data della richiesta deriva dai seguenti atti:

Intestazione degli intestati dal 15/01/1990

N.	DATI ANAGRAFICI	CODICE FISCALE	DIRITTI E ONERI REALI
1	[REDACTED]	[REDACTED]	[REDACTED]
[REDACTED]	[REDACTED]	[REDACTED]	[REDACTED]

IDENTIFICATIVI		DATI CLASSEAMENTO				DATI DERIVANTI DA
		Superficie(m ²) ha are ca	Deduz	Reddito		
Foglio	Particella	Qualità Classe	Porz	Sub	Domnicale	Agrario
1	23	SEMINATIVO 2	1	93 60	L. 135.520	L. 87.120
Partita		3331		FRAZIONAMENTO del 14/04/1979 in atti dal 14/10/1987 GIUR.ATR.ABOCCHETTI (n. 239279)		

Si sono stati inoltre variati i seguenti immobili:

Foglio:23 Particella:252 ; Foglio:23 Particella:253 ; Foglio:23 Particella:254 ; Foglio:23 Particella:255 ; Foglio:23 Particella:256 ; Foglio:23 Particella:257 ;

Visura storica per immobile

Situazione degli atti informatizzati dal 18/01/1970 al 29/08/2022

Situazione dell'unità immobiliare dall'impianto meccanografico

DATI IDENTIFICATIVI		DATI CLASSEAMENTO				DATI DERIVANTI DA	
N.	Foglio Particella Sub	Porz	Qualità Classe	Superficie (mq) ha are ca	Deduz	Reddito Dominicale	Agrario
1	23 190	-	SEMINATIVO 2	2 79 90		L. 195.930	L. 125.955
				Partita	3331	Impianto meccanografico del 30/10/1978	

Intestazione alla data della richiesta deriva dai seguenti atti:

Situazione degli intestati dal 14/04/1979

DATI ANAGRAFICI		CODICE FISCALE		DIRITTI ONERI REALI	
N.	[REDACTED]	[REDACTED]	[REDACTED]	[REDACTED]	[REDACTED]
1	[REDACTED]	[REDACTED]	[REDACTED]	[REDACTED]	[REDACTED]



Visura storica per immobile

Situazione degli atti informatizzati dal 18/01/1970 al 29/08/2022

Dati della richiesta	Comune di ATELLA (Codice: A482)		
	Provincia di POTENZA		
Catasto Terreni	Foglio: 23 Particella: 830		

Numero di mappa soppresso dal 30/12/1998

N.	DATI IDENTIFICATIVI			DATI CLASSAMENTO			DATI DERIVANTI DA
	Foglio	Particella	Sub Porz	Qualità Classe	Superficie(m ²) ha circa	Deduz	
1	23	830	-	SOPPRESSO			
Tipifica di immobile: S E							

La soppressione ha originato e/o variato i seguenti immobili:

Foglio 23 Particella 827 ; Foglio 23 Particella 828 ; Foglio 23 Particella 831 ; Foglio 23 Particella 835 ; Foglio 23 Particella 836 ; Foglio 23 Particella 837 ; Foglio 23 Particella 838 ; Foglio 23 Particella 839 ; Foglio 23 Particella 840 ; Foglio 23 Particella 841 ;

Situazione dell'unità immobiliare dal 22/11/1996

N.	DATI IDENTIFICATIVI			DATI CLASSAMENTO			DATI DERIVANTI DA
	Foglio	Particella	Sub Porz	Qualità Classe	Superficie(m ²) ha circa	Deduz	
1	23	830	-	SEMINATIVO 2	5 80	L. 4.060	L. 2.610
Tipifica di immobile: S E							

Nella variazione sono stati soppressi i seguenti immobili:

Foglio 23 Particella 420 ;

So no stati inoltre variati i seguenti immobili:

Foglio 23 Particella 829 ;

Visura storica per immobile

Situazione degli atti informatizzati dal 18/01/1970 al 29/08/2022

L'intestazione alla data della richiesta deriva dai seguenti atti:

Situazione degli intestati dal 09/12/1996

N.	LA	DATI ANAGRAFICI	CODICE FISCALE	DIRITTI E ONERI REALI
1		[REDACTED]	[REDACTED]	[REDACTED]
		[REDACTED]	[REDACTED]	[REDACTED]
		[REDACTED]	[REDACTED]	[REDACTED]

Situazione dell'unità immobiliare che ha originato il precedente dal 22/11/1996

N.	DATI IDENTIFICATIVI				DATI CLASSAMENTO				DATI DERIVANTI DA	
	Foglio	Particella	Sub	Porz	Qualità Classe	Superficie(m ²) ha are ca	Deduz	Reddito		
1	23	420	-	-	SEMINATIVO 2	8 14	L. 5698	L. 3663	VARIAZIONE GEOMETRICA del 22/11/1996 in atti dal 22/11/1996 (n. 4852.1/1996)	
						Partita	9663			
Note: di studio: COMPRENDE LE PARTICELLE: 414, 417, 405, 418, 384										

La variazione sono stati soppressi i seguenti immobili:

Foglio:23 Particella:384 ; Foglio:23 Particella:386 ; Foglio:23 Particella:387 ; Foglio:23 Particella:405 ; Foglio:23 Particella:414 ; Foglio:23 Particella:417 ; Foglio:23 Particella:418 ;

Sono stati inoltre variati i seguenti immobili:

Foglio:23 Particella:388 ;

Situazione dell'unità immobiliare dal 15/01/1990

N.	DATI IDENTIFICATIVI				DATI CLASSAMENTO				DATI DERIVANTI DA
	Foglio	Particella	Sub	Porz	Qualità Classe	Superficie(m ²) ha are ca	Deduz	Reddito	
1	23	420	-	-	SEMINATIVO 2	3 10	L. 2170	L. 1395	ISTRUMENTO (ATTO PUBBLICO) del 15/01/1990 in atti dal 25/01/1992 (n. 1011.8/1990)

Visura storica per immobile

Situazione degli atti informatizzati dal 18/01/1970 al 29/08/2022

Notifica		Partita		7066								
Situazione dell'unità immobiliare dal 25/09/1989												
N.	DATI IDENTIFICATIVI			DATI CLASSAMENTO		DATI DERIVANTI DA						
	Foglio	Particella	Sub	Porz	Qualità Classe		Superficie(m ²) ha are ca	Deduz	Reddito			
1	23	420	-	SEMINATIVO	2	3	10	L. 2.170	Dominicale	Agrario	L. 1.395	FRAZIONAMENTO del 25/09/1989 in atti dal 19/05/1990 (n. 278.7/1989)
Notifica		Partita		7066								

Non sono stati inoltre varati i seguenti immobili:

Foglio:23 Particella:229 ; Foglio:23 Particella:419 ; Foglio:23 Particella:421 ; Foglio:23 Particella:422 ;

Intestazione alla data della richiesta deriva dai seguenti atti:

Situazione e degli intestati dal 08/02/1990

N.	DATI ANAGRAFICI			CODICE FISCALE	DIRITTI E ONERI REALI
	[REDACTED]				
1	[REDACTED]			[REDACTED]	[REDACTED]

Situazione dell'unità immobiliare che ha originato il precedente dall'impianto meccanografico

N.	DATI IDENTIFICATIVI			DATI CLASSAMENTO		DATI DERIVANTI DA						
	Foglio	Particella	Sub	Porz	Qualità Classe		Superficie(m ²) ha are ca	Deduz	Reddito			
1	23	229	-	SEMINATIVO	2	14	13	L. 9.891	Dominicale	Agrario	L. 6.359	Impianto meccanografico del 30/10/1978
Notifica		Partita		3899								

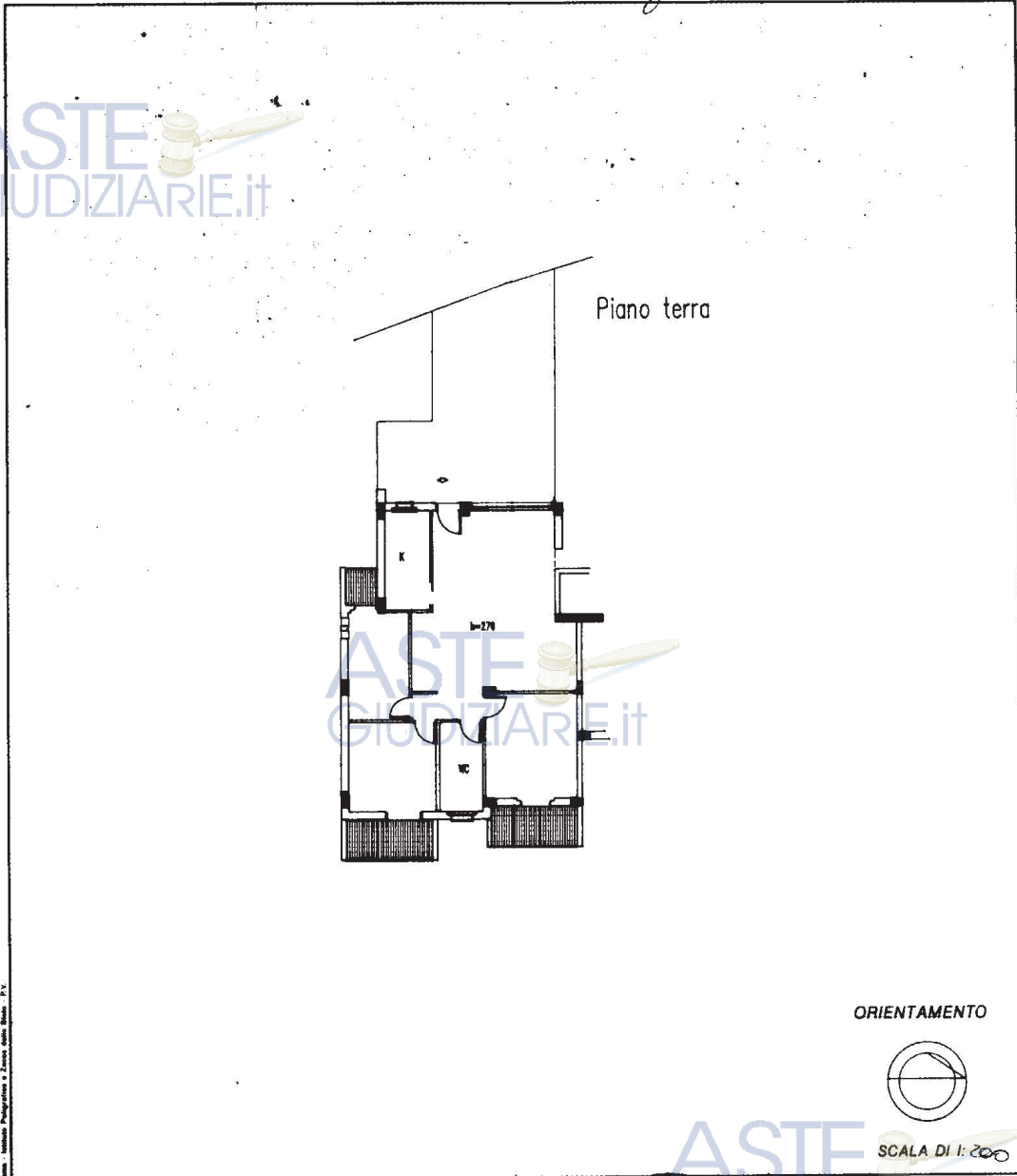
MODULARIO
F. rig. rend. 487



MINISTERO DELLE FINANZE
DIPARTIMENTO DEL TERRITORIO
CATASTO EDILIZIO URBANO (RDL 13-4-1939, n. 652)



Planimetria di u.i.u. in Comune di ATELLA via della Stazione civ.



Dichiarazione di N.C.
 Denuncia di variazione
 Identificativi catastali
 F. 23
 n. 833 sub. 3

Compilata dal Geom. Felice Salsani
 (Titolo, cognome e nome)
 iscritto all'albo de la
 della provincia di Arezzo n. 3135
 data 25/08/2022 Firma [Signature]



RISERVATO ALL'UFFICIO
Prot. A02630/18
 20 NOV. 1998



10 metri

Catasto dei Fabbricati - Situazione al 25/08/2022 - Comune di ATELLA(A482) - < Foglio 23 - Particella 833 - Subalterno 3 >
 Visualizza Dati Catastrali
 REESTAINO Emesso Da: ARUBAPEC EU QUALIFIED CERTIFICATES CA G1 Serial#: e6c1d8c2e975040

MODULARIO
F. rig. rend. 487



MINISTERO DELLE FINANZE
DIPARTIMENTO DEL TERRITORIO
CATASTO EDILIZIO URBANO (RDL 13-4-1939, n. 652)

ASTE GIUDIZIARIE.it

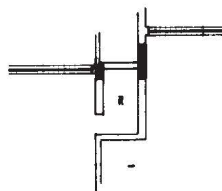
MOD. 111 (CEU)

LIRE
500

Planimetria di u.i.u. in Comune di Stella via alle Legnole civ.

ASTE GIUDIZIARIE.it

Piano terra



ASTE GIUDIZIARIE.it

ORIENTAMENTO



SCALA DI 1:200

Prov. - Istituto Provinciale - Zona dello Stato - PV

Dichiarazione di N.C.
 Denuncia di variazione
 Identificativi catastali
 F. n. 870
 sub. 4

Compilata dal Gra. D. Tola
 (Titolo, cognome e nome)
 Iscritto all'albo de Legnole
 della provincia di Tekasia n. 2135
 data Firma [Signature]



RISERVATO ALL'UFFICIO
Prot. A00342/99

ASTE GIUDIZIARIE.it

10 metri

Catasto dei Fabbricati - Situazione al 25/08/2022 - Comune di ATELLA(A482) - < Foglio 23 - Particella 840 - Subalterno 4 >
 Formato stampato: RSTGGM88L06L418D - Richiedente: RSTGGM88L06L418D - Emesso Da: ARUBAPEC EU QUALIFIED CERTIFICATEES CA G1 Serial#: edc1d8c2e975040