

ALLEGATO A

VISURE CATASTALI



*Handwritten signature*

Visura per soggetto  
limitata ad un comune

Situazione degli atti informatizzati al 23/02/2021

Dati della richiesta	Denominazione: COOPSETTE - SOCIETA' COOPERATIVA
Soggetto individuato	Terreni e Fabbricati siti nel comune di MUGGIA ( Codice: F795) Provincia di TRIESTE COOPSETTE - SOCIETA' COOPERATIVA con sede in CASTELNOVO DI SOTTO C.F.: 00125650358

1. Immobili siti nel Comune di MUGGIA sezione di PLAVIA MONTEODORO(Codice F795C) - Catasto dei Terreni

N.	DATI IDENTIFICATIVI			DATI DI CLASSAMENTO						ALTRE INFORMAZIONI		
	Foglio	Particella	Sub	Porz	Qualità Classe	Superficie(m²)		Deduz.	Reddito		Dati derivanti da	Dati ulteriori
						ha	are	ca	Dominicale	Agrario		
1	1	141		-	BOSCHI	2	11	08	Euro 1,72 L. 3.324	Euro 0,29 L. 554	Impianto meccanografico del 31/10/1991	Annotazione
2	1	196		-	PASCOLI	3	41	76	Euro 4,31 L. 8.352	Euro 1,51 L. 2.923	Impianto meccanografico del 31/10/1991	Annotazione
3	1	197		-	SEMINAT IVI	4	74	92	Euro 34,82 L. 67.428	Euro 19,35 L. 37.460	Impianto meccanografico del 31/10/1991	Annotazione
4	1	198		-	SEMINAT IVI	4	04	53	Euro 2,11 L. 4.077	Euro 1,17 L. 2.265	Impianto meccanografico del 31/10/1991	Annotazione
5	1	199		-	VIGNETI	4	65	15	Euro 47,11	Euro 40,38	VARIAZIONE GEOMETRICA del 07/12/2005 protocollo n. TS0095388 in atti dal 07/12/2005 (RG) MODELLO 3/SPC (n. 2238.1/1988)	
6	1	195/1		-	VIGNETI	4	2	02	Euro 146,72	Euro 125,76	VARIAZIONE GEOMETRICA del 08/10/1997 protocollo n. TS0002232 in atti dal 10/01/2007 (RG) G. N. 8701/96 (n. 916D.1/1996)	Annotazione
7	1	118/4		-	SEMINAT IVI	4	01	17	Euro 0,54	Euro 0,30	FRAZIONAMENTO del 08/10/1997 protocollo n. TS0002106 in atti dal 09/01/2007 (RG) G. N. 8701/96 (n. 916A.1/1996)	Annotazione

Immibile 1: Annotazione: f.p. 1683 - p.t. 1272 -

Immibile 2: Annotazione: f p 1683





Direzione Provinciale di Trieste  
Ufficio Provinciale - Territorio  
Servizi Catastali

Data: 23/02/2021 - Ora: 16.38.49

Segue

Visura n.: T353951 Pag: 2

## Visura per soggetto limitata ad un comune

### Situazione degli atti informatizzati al 23/02/2021

**Immobile 3: Annotazione:** f p 1683  
**Immobile 4: Annotazione:** f p 1683 pt 1272  
**Immobile 6: Annotazione:** varia con la particella fm 1 n. 122  
**Immobile 7: Annotazione:** sr - strada parificata seminativo - costituita dalla particella fm 1 n. 118/2  
**Totale: Superficie 04.01.53 Redditi: Dominicale Euro 237,33 Agrario Euro 188,76**

#### Intestazione degli immobili indicati al n. 1

N.	DATI ANAGRAFICI	CODICE FISCALE	DIRITTI E ONERI REALI
1	COOPSETTE - SOCIETA' COOPERATIVA con sede in CASTELNOVO DI SOTTO	00125650358*	(1) Proprieta' per 1/1
DATI DERIVANTI DA DECRETO TAVOLARE del 22/12/2004 protocollo n. TS0164121 Voltura in atti dal 30/12/2009 Repertorio n.: 90551 Rogante: VERBALE D'ASSEMBLE Sede: REGGIO NELL'EMILIA Registrazione: Sede: VARIAZIONE DI DENOMINAZIONE GN.5182/07 (n. 11978.1/2009)			

#### 2. Immobili siti nel Comune di MUGGIA sezione di PLAVIA MONTEDORO(Codice F795C) - Catasto dei Terreni

N.	DATI IDENTIFICATIVI			DATI DI CLASSAMENTO					ALTRE INFORMAZIONI			
	Foglio	Particella	Sub	Porz	Qualità Classe	Superficie(m²)		Deduz.	Reddito		Dati derivanti da	Dati ulteriori
						ha are ca			Dominicale	Agrario		
1	1	119/13		-	STRADE FONDIAR IO	01	48				VARIAZIONE D'UFFICIO del 16/12/2011 protocollo n. TS0013585 in atti dal 01/02/2012 (LA) ACCOLTO SUB G. N. 15579/11 (n. 159115.1/2011)	Annotazione
2	1	119/14		-	STRADE FONDIAR IO	07	60				VARIAZIONE D'UFFICIO del 16/12/2011 protocollo n. TS0013585 in atti dal 01/02/2012 (LA) ACCOLTO SUB G. N. 15579/11 (n. 159115.1/2011)	Annotazione



Visura per soggetto  
limitata ad un comune  
Situazione degli atti informatizzati al 23/02/2021

Immobile 1: Annotazione: di immobile: sr

Immobile 2: Annotazione: di immobile: sr

Totale: Superficie 09.08 Redditi: Dominicale Agrario

Intestazione degli immobili indicati al n. 2

N.	DATI ANAGRAFICI	CODICE FISCALE	DIRITTI E ONERI REALI
1	COOPSETTE - SOCIETA' COOPERATIVA con sede in CASTELNOVO DI SOTTO	00125650358*	(1) Proprieta' per 1/1

3. Immobili siti nel Comune di MUGGIA sezione di PLAVIA MONTEDORO(Codice F795C) - Catasto dei Terreni

N.	DATI IDENTIFICATIVI			DATI DI CLASSAMENTO							ALTRE INFORMAZIONI			
	Foglio	Particella	Sub	Porz.	Qualità Classe	Superficie(m²)			Deduz.	Reddito		Dati derivanti da	Dati ulteriori	
						ha are ca				Dominicale	Agrario			
1	1	122/8		-	PASCOLI	2	24	82	36		Euro 320,51	Euro 102,56	VARIAZIONE GEOMETRICA del 05/09/2018 protocollo n. TS0060003 in atti dal 10/09/2018 GN 2247/18 DD 05/09/18 (n. 55768.1/2017)	

Intestazione degli immobili indicati al n. 3

N.	DATI ANAGRAFICI	CODICE FISCALE	DIRITTI E ONERI REALI
1	COOPSETTE - SOCIETA' COOPERATIVA con sede in CASTELNOVO DI SOTTO	00125650358*	(1) Proprieta' per 1/1

Visura per soggetto  
limitata ad un comune

Situazione degli atti informatizzati al 23/02/2021

Data: 23/02/2021 - Ora: 16.38.49

Segue

Visura n.: T353951 Pag: 4

4. Immobili siti nel Comune di MUGGIA sezione di PLAVIA MONTEDORO(Codice F795C) - Catasto dei Terreni

N.	DATI IDENTIFICATIVI			DATI DI CLASSAMENTO						ALTRE INFORMAZIONI		
	Foglio	Particella	Sub	Porz.	Qualità Classe	Superficie(m²)		Deduz.	Reddito		Dati derivanti da	Dati ulteriori
						ha are ca			Dominicale	Agrario		
1	1	120/6		-	SEMINAT IVI	5	80 21		Euro 29,00	Euro 14,50	VARIAZIONE GEOMETRICA del 10/01/2018 protocollo n. TS0002416 in atti dal 12/01/2018 FN 69887/17 GN 13848/17 DD 10/01/18 (n. 69772.1/2017)	

Intestazione degli immobili indicati al n. 4

N.	DATI ANAGRAFICI	CODICE FISCALE	DIRITTI E ONERI REALI
1	COOPSETTE - SOCIETA' COOPERATIVA con sede in CASTELNOVO DI SOTTO	00125650358*	(1) Proprieta' per 1/1

5. Immobili siti nel Comune di MUGGIA sezione di PLAVIA MONTEDORO(Codice F795C) - Catasto dei Terreni

N.	DATI IDENTIFICATIVI			DATI DI CLASSAMENTO						ALTRE INFORMAZIONI		
	Foglio	Particella	Sub	Porz.	Qualità Classe	Superficie(m²)		Deduz.	Reddito		Dati derivanti da	Dati ulteriori
						ha are ca			Dominicale	Agrario		
1	1	121/2		-	BOSCHI	2	06 64		Euro 1,03	Euro 0,17	VARIAZIONE GEOMETRICA del 10/01/2018 protocollo n. TS0002416 in atti dal 12/01/2018 FN 69887/17 GN 13848/17 DD 10/01/18 (n. 69772.1/2017)	





Direzione Provinciale di Trieste  
Ufficio Provinciale - Territorio  
Servizi Catastali

## Visura per soggetto limitata ad un comune

Situazione degli atti informatizzati al 23/02/2021

Data: 23/02/2021 - Ora: 16.38.49

Fine

Visura n.: T353951 Pag: 5

### Intestazione degli immobili indicati al n. 5

N.	DATI ANAGRAFICI	CODICE FISCALE	DIRITTI E ONERI REALI
1	COOPSETTE - SOCIETA' COOPERATIVA con sede in CASTELNOVO DI SOTTO	00125650358*	(1) Proprieta' per 1/1

**Totale Generale: Superficie 29.79.82**    **Redditi: Dominicale Euro 587,87**    **Agrario Euro 305,99**

Unità immobiliari n. 12

Tributi erariali: Euro 1,80

Visura telematica

\* Codice Fiscale Validato in Anagrafe Tributaria





Direzione Provinciale di Trieste  
Ufficio Provinciale - Territorio  
Servizi Catastali

Data: 23/02/2021 - Ora: 16.36.43

Segue

Visura n.: T352458 Pag: 1

## Visura per soggetto limitata ad un comune Situazione degli atti informatizzati al 23/02/2021

<b>Dati della richiesta</b>	<b>Denominazione: COOPSETTE SOCIETA` COOPERATIVA A RESPONSABILITA` LIMITATA</b>
	<b>Terreni e Fabbricati siti nel comune di MUGGIA ( Codice: F795) Provincia di TRIESTE</b>
<b>Soggetto individuato</b>	<b>COOPSETTE SOCIETA` COOPERATIVA A RESPONSABILITA` LIMITATA con sede in CASTELNOVO DI SOTTO C.F.: 00125650358</b>

### 1. Unità Immobiliari site nel Comune di MUGGIA(Codice F795) - Catasto dei Fabbricati

N.	DATI IDENTIFICATIVI				DATI DI CLASSAMENTO						ALTRE INFORMAZIONI		
	Sezione Urbana	Foglio	Particella	Sub	Zona Cens.	Micro Zona	Categoria	Classe	Consistenza	Superficie Catastale	Rendita	Indirizzo Dati derivanti da	Dati ulteriori
1	D	1	.101				C/6	7	55 m <sup>2</sup>	<b>Totale: 76 m<sup>2</sup></b>	<b>Euro 96,58</b>	VIA FLAVIA DI STRAMARE n. 121 piano: T; Variazione del 09/11/2015 - Inserimento in visura dei dati di superficie.	Annotazione

**Immobile 1: Annotazione:** busta n. 438

### Intestazione degli immobili indicati al n. 1

N.	DATI ANAGRAFICI	CODICE FISCALE	DIRITTI E ONERI REALI
1	COOPSETTE SOCIETA` COOPERATIVA A RESPONSABILITA` LIMITATA con sede in CASTELNOVO DI SOTTO	00125650358	(1) Proprieta`
DATI DERIVANTI DA		del 13/08/2003 protocollo n. 71153 in atti dal 13/08/2003 (n. 5514.1/2003)	



Visura per soggetto  
limitata ad un comune

Situazione degli atti informatizzati al 23/02/2021

2. Unità Immobiliari site nel Comune di MUGGIA(Codice F795) - Catasto dei Fabbricati

N.	DATI IDENTIFICATIVI				DATI DI CLASSAMENTO							ALTRE INFORMAZIONI	
	Sezione Urbana	Foglio	Particella	Sub	Zona Cens.	Micro Zona	Categoria	Classe	Consistenza	Superficie Catastale	Rendita	Indirizzo Dati derivanti da	Dati ulteriori
1	D	1	.2			A/4	2	4 vani		Totale: 57 m <sup>2</sup> Totale escluse aree scoperte** : 57 m <sup>2</sup>	Euro 258,23	VIA FLAVIA DI STRAMARE n. 121 piano: S1-T-1; Variazione del 09/11/2015 - Inserimento in visura dei dati di superficie.	Notifica

Immobile 1: Notifica: 11196/1999

Intestazione degli immobili indicati al n. 2

N.	DATI ANAGRAFICI	CODICE FISCALE	DIRITTI E ONERI REALI
1	COOPSETTE SOCIETA' COOPERATIVA A RESPONSABILITA' LIMITATA con sede in CASTELNOVO DI SOTTO	00125650358	(1) Proprieta'

Totale Generale: vani 4 m<sup>2</sup> 55 Rendita: Euro 354,81

Unità immobiliari n. 2

Tributi erariali: Euro 0,90

Visura telematica

\*\* Si intendono escluse le "superfici di balconi, terrazzi e aree scoperte pertinenziali e accessorie, comunicanti o non comunicanti" (cfr. Provvedimento del Direttore dell'Agenzia delle Entrate 29 marzo 2013).



ALLEGATO B

PLANIMETRIA CATASTALE



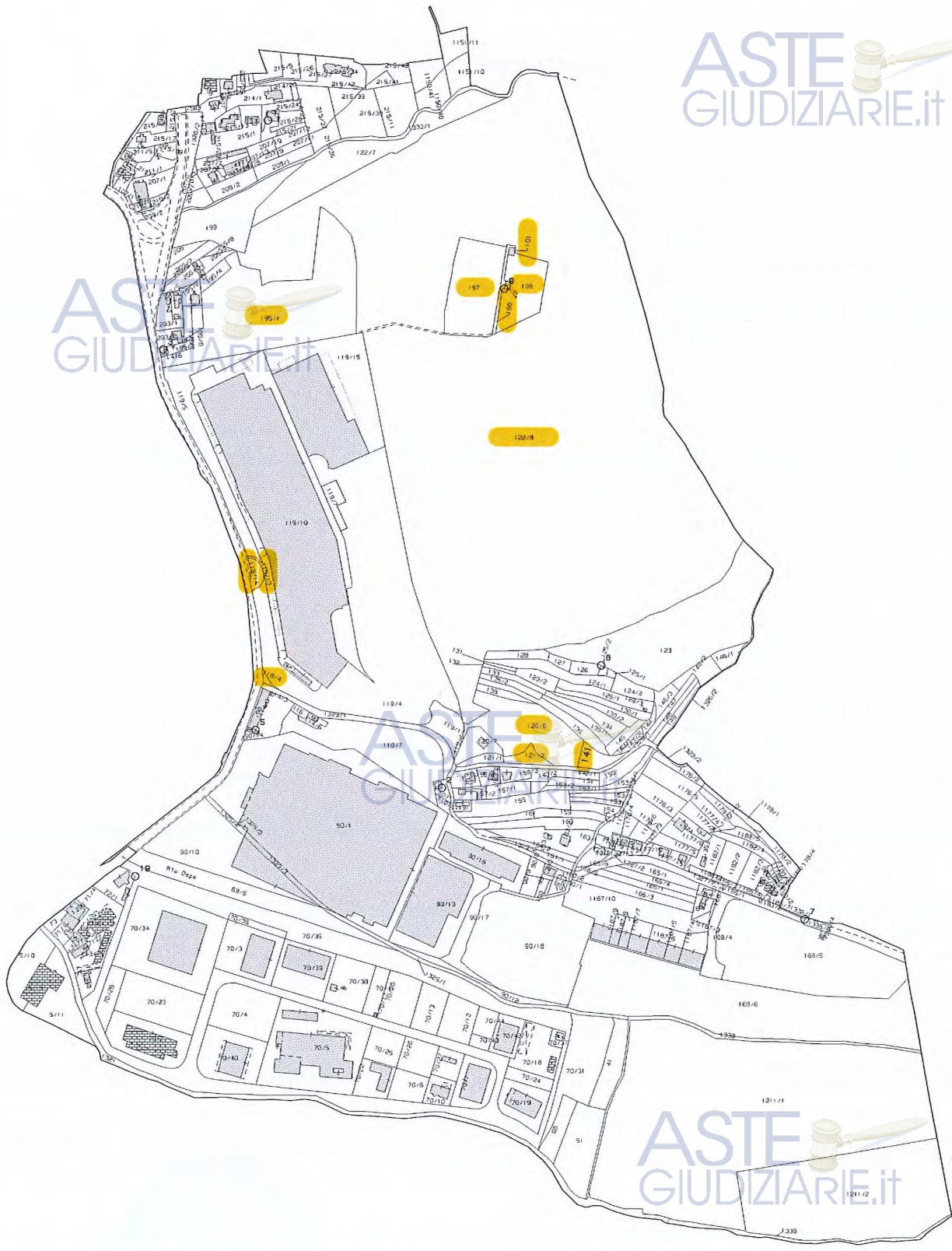
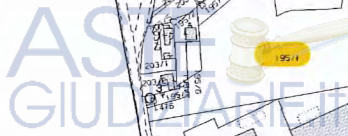
ASTE  
GIUDIZIARIE.it

ASTE  
GIUDIZIARIE.it

ASTE  
GIUDIZIARIE.it



*[Handwritten signature]*





MODULARIO  
F. rig. rend. 497



MINISTERO DELLE FINANZE  
DIREZIONE GENERALE DEL CATASTO E DEI SS.TT.EE.  
**CATASTO EDILIZIO URBANO** (RDL 13-4-1939, n. 652)

MOD. BN (CE0)

LIRE  
250

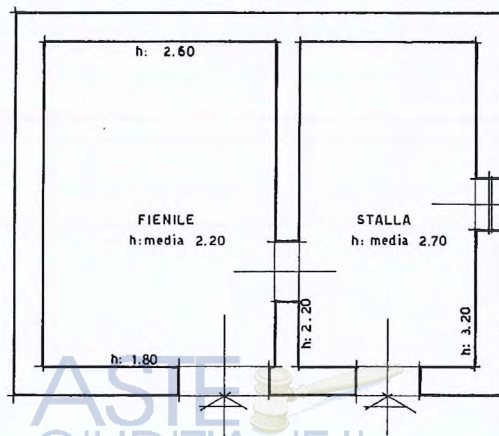
Planimetria di u.i.u. in Comune di MUGGIA via Flavia di Stramare clv. 121

ASTE  
GIUDIZIARIE.IT

**PIANTA PIANOTERRA**

conf. p.c.n. 122

conf. p.c.n. 198



conf. p.c.n. 196

conf. p.c.n. 198

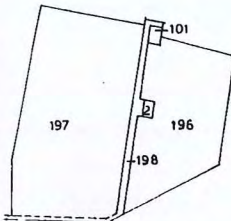
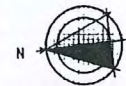


FIGURA CONFORME ALLA MAPPA CATASTALE  
C.C. DI PLAVIA F.M. 1/6 SCALA 1:2000

Table with columns for 'QUANTITA' (D, I, S) and 'SUB' (101). Includes a checkmark in the first row.

ORIENTAMENTO



SCALA DI 1: 100

Dichiarazione di N.C.   
Denuncia di variazione

Compilata dal dott. arch. Carlo Borghi  
(Titolo, cognome e nome)

RISERVATO ALL'UFFICIO

7 NOV. 1988

Identificativi catastali  
F. 1/6  
n. 101 sub. -

Iscritto all'albo de gli architetti  
della provincia di Trieste n. 237  
data 202 Firma [Signature]



MODULARIO  
F. ng. rend. - 496



MINISTERO DELLE FINANZE  
DIREZIONE GENERALE DEL CATASTO E DEI SERVIZI TECNICI ERARIALI

MOD. A (Nuovo Catasto Edilizio Urbano)

Lire  
300

# NUOVO CATASTO EDILIZIO URBANO

(R. DECRETO-LEGGI 13 APRILE 1939, N. 632)

Planimetria dell'immobile situato nel Comune di MUGGIA Via Flavia di Stramare n° 121  
Ditta SO.FRO.ZOO.S.p.A.  
Allegata alla dichiarazione presentata all'Ufficio Tecnico Erariale di TRIESTE

ASTE GIUDIZIARIE.IT

94  
02024  
893

## PIANTA SOTTOTETTO

ASTE GIUDIZIARIE.IT

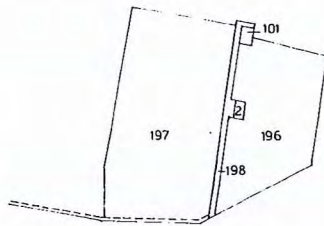
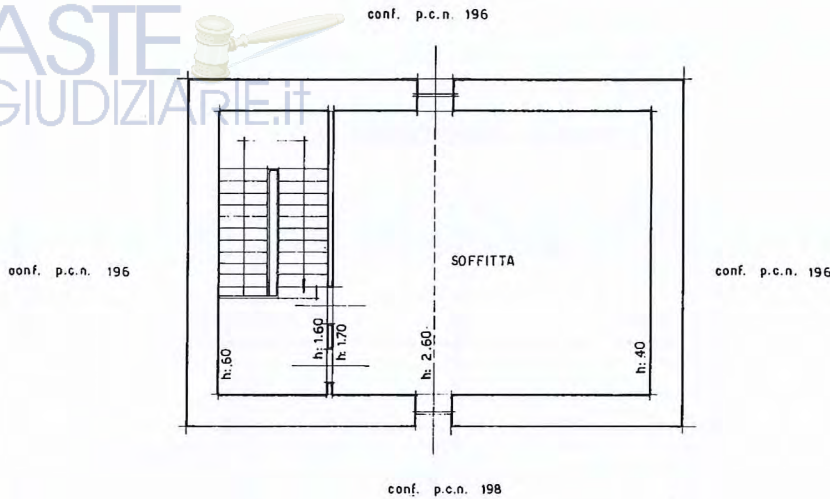


FIGURA CONFORME ALLA MAPPA CATASTALE  
C.C. DI PLAVIA F.M. 1/6 SCALA 1:2880

ASTE GIUDIZIARIE.IT

ORIENTAMENTO



SCALA DI 1: 100

### SPAZIO RISERVATO PER LE ANNOTAZIONI D'UFFICIO

DATA	SEZ. D - F.M. 1/6 - p.c.n. 2
PROT. N°	

Compilata dal dott. arch. Carlo Borghini  
(Titolo, nome e cognome del tecnico)

Iscritto all'Albo degli architetti  
della Provincia di Trieste

DATA

Firma:

ASTE GIUDIZIARIE.IT

ASTE GIUDIZIARIE.IT



ALLEGATO C

REPORT FOTOGRAFICO



*[Handwritten signature]*











ALLEGATO D

ESTRATTO DELL'OSSERVATORIO DEI VALORI AGRICOLI  
PROVINCIA DI TRIESTE  
RILEVAZIONE 2020



A handwritten mark or signature in black ink, consisting of a stylized, cursive-like shape.



**MUGGIA**

<p>Abitanti : 13.410                  Superficie: kmq 13,66                  Altitudine: m3                  Classificazione climatica:                  zona E, 2.104 GG</p>	
---	--

Comune costiero collinare, ad economia bsata su attività agricole e industriali. Il territorio presenta un profilo geometrico irregolare. Dista circa Km 11 da Trieste.

Qualità di coltura	Cod Tabella	Min €/ha	Max €/ha
Seminativo	L424A	15.000	26.000
Orto	L424A	71.000	120.000
Prato	L424A	14.000	24.000
Vigneto	L424D	64.000	115.000
Vigneto D.O.C. IGP	L424D	84.000	150.000
Uliveto	L424E	20.000	50.000
Pascolo	L424H	6.000	12.000
Bosco alto fusto	L424F	8.000	20.000
Colture floro vivaistiche -Vivaio	L424A	74.000	125.000
Incolto sterile	L424H	2.000	4.000

Aste Giudiziarie.it - Tribunale di Trieste - Ufficio di Pubblica Istruzione - Via S. Maria della Pace, 1 - 34100 Trieste - Tel. 0432/444444 - Fax 0432/444444

© 2021 Exed

ASTE GIUDIZIARIE.it

ASTE GIUDIZIARIE.it



**Tabelle esplicative delle caratteristiche tecniche dei terreni e loro livelli qualitativi incidenti sul valore, per qualità di coltura**

Tabella L424A – Seminativo, prato, orto, florovivaistica – Tutti i Comuni della Provincia		
<b>Fertilità</b>		<b>Giacitura</b>
ottima 1,00		pianeggiante 1,00
buona 0,95		acclive 0,95
discreta 0,90		mediocre 0,90
<b>Forma</b>		<b>Ubicazione</b>
Regolare 1,00		Eccellente 1,00
Normale 0,95		Normale 0,95
Penalizzante 0,9		Cattiva 0,90
		<b>Accesso</b>
		buono 1,00
		sufficiente 0,95
		insufficiente 0,90

Tabella L424D – Vigneto e vigneto DOC – Tutti Comuni della provincia		
<b>Fertilità</b>		<b>Densità piante</b>
ottima 1,00		ordinaria 1,00
buona 0,95		irrazionale 0,90
discreta 0,9		
<b>Esposizione</b>		<b>Età</b>
buona 1,00		piena maturità 1
normale 0,95		prossimo impianto 0,925
carente 0,90		prossimo estirpazione 0,85
		<b>Accesso</b>
		buono 1,00
		sufficiente 0,95
		insufficiente 0,90

Tabella L424E – Uliveto – Tutti Comuni della provincia		
<b>Fertilità</b>		<b>Giacitura</b>
ottima 1,00		pianeggiante 1,00
buona 0,95		acclive 0,95
discreta 0,90		mediocre 0,90
<b>Esposizione</b>		<b>Densità piante</b>
buona 1,00		ordinaria 1,00
normale 0,95		scarsa 0,80
carente 0,90		
<b>Età</b>		<b>Ubicazione</b>
piena maturità 1		Eccellente 1,00
prossimo impianto 0,925		Normale 0,95
prossimo estirpazione 0,85		Cattiva 0,90
		<b>Accesso</b>
		buono 1,00
		sufficiente 0,95
		insufficiente 0,90

Copyright Ed. e dist. Fratelli e fratelli s.p.a. 15/06/2021. Utile per il calcolo del valore a possesso. VALERIO BICZAPPI



Tabella L424F – Bosco Alto Fusto – Tutti Comuni della provincia					
Accesso		Ubicazione		Età	
buono	1,00	Eccellente	1,00	1/3 dal taglio	1,00
sufficiente	0,95	Normale	0,95	tra 1/3 e 2/3 dal taglio	0,875
insufficiente	0,90	Cattiva	0,90	oltre 2/3 dal taglio	0,75
Qualità essenze		Giacitura			
ricercata	1,00	pianeggiante 1			
ordinaria	0,90	acclive 0.9			
		mediocre 0.8			
		molto acclive 0.7			

Tabella L424H – Incolto e pascolo – Tutti i comuni della Provincia					
Giacitura		Ubicazione		Accesso	
pianeggiante	1,00	Eccellente	1,00	buono	1,00
molto acclive	0,8	Normale	0,9	sufficiente	0,9
		Cattiva	0,8	insufficiente	0,8

Copyright E-xes srl Prodotto ottenuto in data 24/02/2021 Unica persona autorizzata a possederlo VALERIO BIZZARRI

ASTE GIUDIZIARIE.it

© 2021 E-xes

ASTE GIUDIZIARIE.it



ALLEGATO E

FOGLIO DI CALCOLO



A handwritten mark or signature in black ink, consisting of a stylized, cursive-like shape.



Foglio	Mappale	Classamento	Classe	Consistenza	R.D.	R.A.	Superficie	Vmin	Vmed	Vmax
1	118/4	Seminativi	4	1are 17ca	€ 0,54	€ 0,30	117	175,50 €	239,85 €	304,20 €
1	119/13	Strade fondiario		1are 48ca			148	- €	- €	- €
1	119/14	Strade fondiario		7are 60ca			760	- €	- €	- €
1	120/6	Seminativi	5	80are 21ca	€ 29,00	€ 14,50	8.021	12.031,50 €	16.443,05 €	20.854,60 €
1	121/2	Boschi	2	6are 64ca	€ 1,03	€ 0,17	664	531,20 €	929,60 €	1.328,00 €
1	122/8	Pascoli	2	24ha 82are 36ca	€ 320,51	€ 102,56	248.236	148.941,60 €	223.412,40 €	297.883,20 €
1	141	Boschi	2	11are 08ca	€ 1,72	€ 0,29	1.172	937,60 €	1.172,00 €	1.406,40 €
1	195/1	Vigneti	4	2are 92ca	€ 146,72	€ 125,76	292	1.868,80 €	2.613,40 €	3.358,00 €
1	196	Pascoli	3	41are 76ca	€ 4,31	€ 1,51	4.176	2.505,60 €	3.758,40 €	5.011,20 €
1	197	Seminativi	4	74are 92ca	€ 34,82	€ 19,35	8.695	13.042,50 €	17.824,75 €	22.607,00 €
1	198	Seminativi	4	4are 53ca	€ 2,11	€ 1,17	453	679,50 €	928,65 €	1.177,80 €

mq. 272.734 180.714 € 267.322 € 353.930 €

€/mq 0,66 € 0,98 € 1,30 €

Vfondo = Vmed\*0,9\*0,95\*0,55\*0,9\*0,7 = 79.196 €





Repertorio N. 52163

VERBALE DI ASSEVERAZIONE DI GIURAMENTO  
REPUBBLICA ITALIANA

Il giorno uno marzo duemilaventidue, in Reggio Emilia, alla via della Racchetta n. 1.

1=3=2022

Innanzi a me, Dr. ANTONIO CARANCI, Notaio iscritto al Ruolo del Distretto Notarile di Reggio Emilia, residente in Reggio Emilia, con studio alla Via della Racchetta n. 1,

E' PRESENTE

**VALERIO BIZZARRI**, nato a Correggio (RE) il 26 marzo 1978, con residenza in San Martino in Rio (RE), Via Massimo d'Antona N. 22, Codice Fiscale BZZ VLR 78C26 D037 F iscritto all'Albo dell'Ordine degli Ingegneri della Provincia di Reggio Emilia al n° 1652.

Dell'identità personale del costituito io Notaio sono certo.

Il costituito mi presenta una relazione di stima concernente un terreno in comune di Muggia (TS), località Noghere, con soprastanti immobili

Tale perizia al presente atto si allega sotto la **lettera A)**.

Mi chiede di asseverarla con giuramento, ai sensi dell'art. 1 del R.D.L. 14 luglio 1937, N. 1666.

Quindi, io Notaio deferisco il giuramento al comparente, previo mio richiamo allo stesso sulle conseguenze delle dichiarazioni mendaci o reticenti e sull'obbligo di dichiarare la verità.

Il comparente presta quindi il giuramento, pronunziando le parole: "Giuro di aver bene e fedelmente adempiuto all'incarico ricevuto, e quindi redatto la relazione sopra indicata, al solo scopo di far conoscere la verità".

La parte mi dispensa dalla lettura di quanto allegato.

Di questo atto, scritto con sistema elettronico da me Notaio su un foglio per una facciata, ho dato lettura al costituito, che lo approva.

*Valerio Bizzarri*

*Antonio Caranci*

