



Dott. Pietro Di Nardo  
NOTAIO

**CERTIFICAZIONE NOTARILE IPOCATATALE**

Io sottoscritto **Dott. Pietro Di Nardo**, Notaio in Napoli, con studio ivi alla via Cervantes n. 64, iscritto presso il Collegio Notarile dei Distretti Riuniti di Napoli, Torre Annunziata e Nola, a risultanza delle visure dei registri catastali e dei registri immobiliari, su incarico ricevuto dall'Avv. Marianna QUARANTA, con studio in Napoli al Viale Gramsci n. 17/B, quale curatore del **fallimento** n. 179/2015 della -----

----- **attesto quanto segue:** -----

L'immobile oggetto della presente certificazione è  
riportato: -----

Nel Catasto Fabbricati del Comune di **GRAZZANISE (CE)**, alla via Crocelle n. 10 (ex Prima Traversa n. 19) e, precisamente:

- **appartamento** sito al primo piano, di 6 (sei) vani catastali, confinante con appartamento sub 6, con appartamento sub 5 e con affaccio su detta via, salvo altri; -  
riportato nel catasto fabbricati di detto Comune, al **Foglio 32, con la particella 5164, subalterno 7**, categoria A/2, classe 3, vani 6, superficie catastale totale 122 mq., superficie catastale totale escluse le aree scoperte 114 mq., R.C. Euro 526,79 (cinquecentoventisei virgola settantanove), Via Crocelle n. 10, piano 1. -----

(Al riguardo si allega la visura Catastale Storica del Sub 7

Marano di Napoli

Via F. Baracca, Fabbricato F  
Tel.: 081 7427218 / 7427238  
Fax: 081 5868203

E-mail: pdinardo@notariato.it

P.I. 06913591217

Napoli

Via M. Cervantes, 64  
Tel.: 081 5512334 / 7901272  
Fax: 081 5802573

Notaio

Dott. Pietro Di Nardo



sotto la lettera "A"). -----

**Il suddetto cespite risulta di piena ed esclusiva proprietà**

**della**

costituita in Italia, con sede legale in

codice fiscale, partita Iva e numero

di iscrizione presso il Registro delle Imprese di Caserta n.

e iscritta al numero del Repertorio

Economico Amministrativo (R.E.A.). -----

**Provenienza:** -----

Alla citata società denominata

quanto in oggetto è pervenuto in virtù del seguente titolo: -----

- in data **6 febbraio 2012** con Decreto di trasferimento

immobili emesso dal Tribunale di Santa Maria Capua Vetere,

Sezione Espropriazioni Immobiliari, numero 368/2012 di

cronologico, numero 1000122/2012 di repertorio, nell'ambito

della Procedura n. 322/2004, regolarmente registrato presso

l'Agenzia delle Entrate di Caserta e trascritto presso

l'Agenzia del Territorio, Servizio Pubblicità Immobiliare di

Caserta- SMCV in data 2 marzo 2012 ai numeri 7960/5798. Con

detto atto giudiziario il Tribunale di Santa Maria Capua

Vetere trasferiva l'immobile in oggetto alla menzionata

in danno della signora

, nata a -----

(Al riguardo, si allega la relativa nota di trascrizione

sotto la lettera "B"). -----

Alla suddetta signora \_\_\_\_\_

l'immobile era \_\_\_\_\_

pervenuto in virtù del seguente titolo: -----

- in data **9 maggio 2001** con atto di compravendita per Notaio

Luigi Castaldo, di Napoli, numero 5302/1450 del repertorio,

debitamente registrato presso l'Agenzia delle Entrate di

Napoli e trascritto presso l'Agenzia del Territorio,

Servizio Pubblicità Immobiliare di Caserta-SMCV in data 11

maggio 2001 ai numeri 13951/11561. Con detto atto la signora

\_\_\_\_\_ acquistava, tra l'altro, il detto immobile

dai signori \_\_\_\_\_

Si precisa che nel suddetto atto di compravendita: -----

- il signor \_\_\_\_\_, nato in \_\_\_\_\_

\_\_\_\_\_ viene costituito quale

titolare dell'omonima impresa con sede \_\_\_\_\_

alla \_\_\_\_\_

\_\_\_\_\_ codice fiscale \_\_\_\_\_

\_\_\_\_\_ partita Iva e numero di iscrizione presso

il Registro delle Imprese di Caserta n. \_\_\_\_\_ e \_\_\_\_\_

iscritta al numero \_\_\_\_\_ del Repertorio Economico

Amministrativo (R.E.A.), -----

- la \_\_\_\_\_, nata a \_\_\_\_\_

\_\_\_\_\_ viene costituita quale titolare dell'omonima

impresa con sede \_\_\_\_\_

\_\_\_\_\_ alla \_\_\_\_\_

\_\_\_\_\_ codice fiscale \_\_\_\_\_

\_\_\_\_\_ partita Iva e numero \_\_\_\_\_

\_\_\_\_\_ di iscrizione presso il Registro delle Imprese di Caserta n. \_\_\_\_\_

\_\_\_\_\_ e iscritta al numero \_\_\_\_\_ del Repertorio



Economico Amministrativo (R.E.A.);

(Al riguardo, si allega la relativa nota di trascrizione sotto la lettera "C", che non riporta i dati delle imprese edili indicate nell'atto).

Ai predetti signori \_\_\_\_\_ e \_\_\_\_\_

suolo su cui è stato costruito, tra l'altro, detto immobile era pervenuto:

- in data **29 ottobre 1991** con atto di compravendita per

Notaio Maria Marzano, di Capua (CE), numero 13238 del

repertorio, registrato presso l'Ufficio del registro di

Caserta il **14 novembre 1991** al numero 7321 e trascritto

presso l'Agenzia del Territorio, Servizio Pubblicità

Immobiliare di Caserta-SMCV in data **30 ottobre 1991** ai

numeri 25467/21690. Con detto atto il

\_\_\_\_\_, acquistava il detto suolo dal

**Pregiudizievoli:**

Iscrizioni Contro:

- **ipoteca giudiziale** iscritta presso l'Agenzia del

Territorio, Servizio Pubblicità Immobiliare di Caserta-SMCV

in data **13 novembre 2014**, ai numeri **40168/3168**, a favore

della \_\_\_\_\_ con sede in

\_\_\_\_\_ e contro la suddetta società

per originari Euro 26.585,61

(ventiseimilacinquecentottantacinque virgola sessantuno),



confinante con via Crocelle, con cassa scale e con proprietà

della \_\_\_\_\_ o aventi causa, salvo altri; -

riportato nel catasto fabbricati di detto Comune, al foglio

32, con la particella 5164, subalterno 12, categoria C/2,

classe 1, mq. 300, superficie catastale totale 344 mq., R.C.

Euro 524,28 (cinquecentoventiquattro virgola ventotto), Via

Crocelle, piano S1. -----

(Al riguardo si allega la visura Catastale Storica del Sub

12 sotto la lettera "F"). -----

Si precisa che tale quota immobiliare non è oggetto del

predetto decreto di trasferimento immobili del 2012 a favore

della \_\_\_\_\_ in quanto non

indicata né con dati catastali, né con la descrizione del

bene, né in altro modo. -----

Si precisa ancora che la \_\_\_\_\_, come sopra

generalizzata, aveva acquistato la suddetta quota di

comproprietà giusta il medesimo atto di compravendita per

Notaio Luigi CASTALDO, del 9 maggio 2001, numero 5302/1450

del repertorio, atto con cui ha acquistato anche

l'appartamento riportato nel Catasto Fabbricati con il

subalterno 7. -----

CERTIFICO:

- io Notaio che, a tutto il 22 febbraio 2019: -----

- il bene oggetto della presente certificazione è gravato

dalle suddette formalità pregiudizievoli; -----


- il bene oggetto della presente certificazione risulta

correttamente intestato catastalmente; -----

- risulta osservata la continuità delle trascrizioni voluta

dall'articolo 2650 c.c. -----

Napoli, li 27 febbraio 2019 -----



Direzione Provinciale di Caserta  
Ufficio Provinciale - Territorio  
Servizi Catastali

## Visura storica per immobile

Visura n.: T56083 Pag: 1

Situazione degli atti informatizzati dall'impianto meccanografico al 04/02/2019

<b>Dati della richiesta</b>	<b>Comune di GRAZZANISE ( Codice: E158)</b>
<b>Catasto Fabbricati</b>	<b>Provincia di CASERTA</b> <b>Foglio: 32 Particella: 5164 Sub.: 7</b>

### INTESTATO

1		(1) Proprietà per 1/1
---	--	-----------------------

#### Unità immobiliare dal 09/11/2015

N.	DATI IDENTIFICATIVI				DATI DI CLASSAMENTO							DATI DERIVANTI DA
	Sezione Urbana	Foglio	Particella	Sub	Zona Cens.	Micro Zona	Categoria	Classe	Consistenza	Superficie Catastale	Rendita	
1		32	5164	7			A/2	3	6 vani	Totale: 122 m <sup>2</sup> Totale escluse aree scoperte**: 114 m <sup>2</sup>	Euro 526,79	Variazione del 09/11/2015 - Inserimento in visura dei dati di superficie.

<b>Indirizzo</b>	VIA CROCELLE n. 10 piano: 1;
<b>Annotazioni</b>	Classamento e rendita validati (D.M. 701/94)

Mappali Terreni Correlati

Codice Comune E158 - Sezione - Foglio 32 - Particella 5164

#### Situazione dell'unità immobiliare dal 20/09/2011

N.	DATI IDENTIFICATIVI				DATI DI CLASSAMENTO							DATI DERIVANTI DA
	Sezione Urbana	Foglio	Particella	Sub	Zona Cens.	Micro Zona	Categoria	Classe	Consistenza	Superficie Catastale	Rendita	
1		32	5164	7			A/2	3	6 vani		Euro 526,79	VARIAZIONE TOPONOMASTICA del 20/09/2011 protocollo n. CE0480505 in atti dal 20/09/2011 VARIAZIONE DI TOPONOMASTICA RICHIESTA DAL COMUNE (n. 55104.1/2011)

<b>Indirizzo</b>	, VIA CROCELLE n. 10 piano: 1;
<b>Annotazioni</b>	Classamento e rendita validati (D.M. 701/94)

ALLEGATO A



## Visura storica per immobile

Data: 04/02/2019 - Ora: 10.09.26 Segue

Visura n.: T56083 Pag: 2

Situazione degli atti informatizzati dall'impianto meccanografico al 04/02/2019

### Situazione dell'unità immobiliare dal 13/11/2000

N.	DATI IDENTIFICATIVI				DATI DI CLASSAMENTO							DATI DERIVANTI DA
	Sezione Urbana	Foglio	Particella	Sub	Zona Cens.	Micro Zona	Categoria	Classe	Consistenza	Superficie Catastale	Rendita	
1		32	5164	7			A/2	3	6 vani		Euro 526,79 L. 1.020.000	VARIAZIONE NEL CLASSAMENTO del 13/11/2000 protocollo n. 216884 in atti dal 13/11/2000 VARIAZIONE DI CLASSAMENTO (n. 7484.1/2000)
<b>Indirizzo</b>		, VIA CROCELLA n. 10 piano: 1;										
<b>Annotazioni</b>		classamento proposto e validato (D.M. 701/94)										

### Situazione dell'unità immobiliare dal 12/07/2000

N.	DATI IDENTIFICATIVI				DATI DI CLASSAMENTO							DATI DERIVANTI DA
	Sezione Urbana	Foglio	Particella	Sub	Zona Cens.	Micro Zona	Categoria	Classe	Consistenza	Superficie Catastale	Rendita	
1		32	5164	7			A/2	3	6 vani		L. 1.020.000	COSTITUZIONE del 12/07/2000 protocollo n. 125861 in atti dal 12/07/2000 COSTITUZIONE (n. 1389.1/2000)
<b>Indirizzo</b>		, VIA CROCELLA n. 10 piano: 1;										
<b>Annotazioni</b>		classamento proposto (D.M. 701/94)										

### Situazione degli intestati dal 06/02/2012

N.	DATI ANAGRAFICI	CODICE FISCALE	DIRITTI E ONERI REALI
1			(1) Proprieta' per 1/1
<b>DATI DERIVANTI DA</b>		DECRETO (DISPOSIZIONI DELLE AUTORITA') del 06/02/2012 Trascrizione in atti dal 02/03/2012 Repertorio n.: 1000122 Rogante: GIUDICE DELL'ESECUZIONE D Sede: SANTA MARIA CAPUA VETERE Registrazione: Sede: DECRETO DI TRASFERIMENTO IMMOBILI (n. 5798.1/2012)	

### Situazione degli intestati dal 09/05/2001

N.	DATI ANAGRAFICI	CODICE FISCALE	DIRITTI E ONERI REALI
1			(1) Proprieta' per 1/1 fino al 06/02/2012
<b>DATI DERIVANTI DA</b>		ISTRUMENTO (ATTO PUBBLICO) del 09/05/2001 Trascrizione in atti dal 14/05/2001 Repertorio n.: 5402 Rogante: CASTALDO LUIGI Sede: NAPOLI Registrazione: Sede: COMPRAVENDITA (n. 11561.1/2001)	

### Situazione degli intestati dal 12/07/2000

N.	DATI ANAGRAFICI	CODICE FISCALE	DIRITTI E ONERI REALI

**Situazione degli intestati dal 09/05/2001**

N.	DATI ANAGRAFICI	CODICE FISCALE	DIRITTI E ONERI REALI
1			(1) Proprietà per 1/1 fino al 06/02/2012
<b>DATI DERIVANTI DA</b>			
ISTRUMENTO (ATTO PUBBLICO) del 09/05/2001 Trascrizione in atti dal 14/05/2001 Repertorio n.: 5402 Rogante: CASTALDO LUIGI Sede: NAPOLI Registrazione: Sede: COMPRAVENDITA (n. 11561.1/2001)			

**Situazione degli intestati dal 12/07/2000**

N.	DATI ANAGRAFICI	CODICE FISCALE	DIRITTI E ONERI REALI
			Data: 04/02/2019 - Ora: 10.09.26 Fine

Direzione Provinciale di Caserta  
 Ufficio Provinciale - Territorio  
 Servizi Catastali

## Visura storica per immobile

Visura n.: T56083 Pag: 3

Situazione degli atti informatizzati dall'impianto meccanografico al 04/02/2019

Unità immobiliari n. 1

Tributi erariali: Euro 0,90

Visura telematica

\* Codice Fiscale Validato in Anagrafe Tributaria

\*\* Si intendono escluse le "superfici di balconi, terrazzi e aree scoperte pertinenziali e accessorie, comunicanti o non comunicanti" (cfr. Provvedimento del Direttore dell'Agenzia delle Entrate 29 marzo 2013).

ASTE GIUDIZIARIE®

ASTE GIUDIZIARIE®

ASTE GIUDIZIARIE®

ASTE GIUDIZIARIE®

ASTE GIUDIZIARIE®

ASTE GIUDIZIARIE®

**Ispezione telematica**

n. T 57937 del 04/02/2019

Inizio ispezione 04/02/2019 10:12:07

Richiedente

Tassa versata € 3,60

**Nota di trascrizione**

Registro generale n. 7960

Registro particolare n. 5798

Presentazione n. 119 del 02/03/2012

**Sezione A - Generalità**
**Dati relativi al titolo**

Descrizione ATTO GIUDIZIARIO

Data 06/02/2012

Pubblico ufficiale GIUDICE DELL'ESECUZIONE DEL TRIBUNALE

Numero di repertorio 1000122/2012

Codice fiscale

Sede SANTA MARIA CAPUA VETERE (CE)

**Dati relativi alla convenzione**

Specie ATTO GIUDIZIARIO

Descrizione 607 DECRETO DI TRASFERIMENTO IMMOBILI

Voltura catastale automatica SI

**Altri dati**

Non sono presenti nella sezione D parti libere relative alle sezioni A, B e C

Richiedente

 UFFICIO PROFESSIONISTI  
 DELEGATI

Indirizzo SANTA MARIA CAPUA VETERE

**Dati riepilogativi**

Unità negoziali 1

Soggetti a favore 1

Soggetti contro 1

**Sezione B - Immobili**

Unità negoziale n. 1

Immobile n. 1

Comune E158 - GRAZZANISE (CE)

Catasto FABBRICATI

Sezione urbana - Foglio 32

 Natura A2 - ABITAZIONE DI TIPO  
 CIVILE

Indirizzo VIA PROCELLE

Piano 1

Particella 5164 Subalterno 7

Consistenza 6 vani

N. civico -



**Ispezione telematica**

n. T 57937 del 04/02/2019

Inizio ispezione 04/02/2019 10:12:07

Tassa versata € 3,60

Richiedente

Nota di trascrizione

Registro generale n. 7960

Registro particolare n. 5798

Presentazione n. 119 del 02/03/2019

**Sezione C - Soggetti**

**A favore**

Soggetto n. 1 In qualità di -  
Denominazione o ragione sociale

Sede

Codice fiscale

Relativamente all'unità negoziale n. 1

Per la quota di 1/1

Per il diritto di PROPRIETA'

**Contro**

Soggetto n. 1 In qualità di

Cognome

Nata il

Sesso

Relativamente all'unità negoziale n. 1

Per la quota di 1/1

Nome ATTILIA

Per il diritto di PROPRIETA'

**Sezione D - Ulteriori informazioni**

Altri aspetti che si ritiene utile indicare ai fini della pubblicità immobiliare

**Ispezione telematica**

n. T 60645 del 04/02/2019

Inizio ispezione 04/02/2019 10:15:49

Richiedenti

Tassa versata € 3,60

**Nota di trascrizione**

Registro generale n. 13951

Registro particolare n. 11561

Presentazione n. 201 del 11/05/2001

**Sezione A - Generalità****Dati relativi al titolo**

Descrizione ATTO NOTARILE PUBBLICO  
 Data 09/05/2001  
 Notaio CASTALDO LUIGI  
 Sede NAPOLI (NA)

Numero di repertorio 5402  
 Codice fiscale

**Dati relativi alla convenzione**

Specie ATTO TRA VIVI  
 Descrizione 112 - COMPRAVENDITA  
 Voltura catastale automatica SI

**Altri dati**

Non sono presenti nella sezione D parti libere relative alle sezioni A, B e C

**Dati riepilogativi**

Unità negoziali 2

Soggetti a favore 1

Soggetti contro 2

**Sezione B - Immobili**

Unità negoziale n. 1

Immobile n. 1

Comune E158 - GRAZZANISE (CE)  
 Catasto FABBRICATI  
 Sezione urbana - Foglio 32 Particella 5164 Subalterno 7  
 Natura A2 - ABITAZIONE DI TIPO CIVILE Consistenza 6 vari  
 Indirizzo VIA CROCELLE N. civico 10  
 Piano 1

Unità negoziale n. 2

Immobile n. 1

Comune E158 - GRAZZANISE (CE)  
 Catasto FABBRICATI

**Ispezione telematica**

Richiedente n. T 60645 del 04/02/2019  
 Inizio ispezione 04/02/2019 10:15:49  
 Tassa versata € 3,60

Nota di trascrizione  
 Registro generale n. 13951  
 Registro particolare n. 11561 Presentazione n. 201 del 11/05/2001

Sezione urbana - Foglio 32 Particella 5164 Subalterno 12  
 Natura C2 - MAGAZZINI E LOCALI DI Consistenza 300 metri quadri  
 DEPOSITO  
 Indirizzo VIA CROCELLE N. civico 10  
 Piano S1

**Sezione C - Soggetti**

**A favore**

Soggetto n. 1 In qualità di - Nome  
 Cognome  
 Nata il  
 Sesso

- Relativamente all'unità negoziale n. 1 Per il diritto di PROPRIETA'  
 Per la quota di 1/1  
 - Relativamente all'unità negoziale n. 2 Per il diritto di PROPRIETA'  
 Per la quota di 1/10

**Contro**

Soggetto n. 1 In qualità di - Nome  
 Cognome  
 Nato il  
 Sesso

- Relativamente all'unità negoziale n. 1 Per il diritto di PROPRIETA'  
 Per la quota di 1/2  
 - Relativamente all'unità negoziale n. 2 Per il diritto di PROPRIETA'  
 Per la quota di 1/20

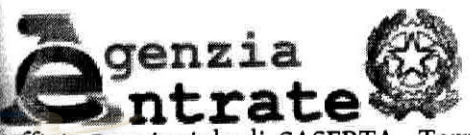
Soggetto n. 2 In qualità di - Nome  
 Cognome  
 Nata il  
 Sesso

- Relativamente all'unità negoziale n. 1 Per il diritto di PROPRIETA'  
 Per la quota di 1/2  
 - Relativamente all'unità negoziale n. 2 Per il diritto di PROPRIETA'  
 Per la quota di 1/20

**Sezione D - Ulteriori informazioni**

Altri aspetti che si ritiene utile indicare ai fini della pubblicità immobiliare

u ALLEGATO D u



Ufficio Provinciale di CASERTA - Territorio  
Servizio di Pubblicità Immobiliare

### Ispezione ipotecaria

Data 04/02/2019 Ora 10:13:12

#### Ispezione telematica

n. T 57937 del 04/02/2019  
Inizio ispezione 04/02/2019 10:12:07  
Tassa versata € 3,60

Richiedente

#### Nota di iscrizione

Registro generale n. 40168  
1 Registro particolare n. 3168  
Presentazione n. 22 del 13/11/2014

#### Sezione A - Generalità

##### Dati relativi al titolo

Descrizione ATTO GIUDIZIARIO  
Data 28/05/2014  
Pubblico ufficiale TRIBUNALE DI MODENA  
Sede MODENA (MO)  
Numero di repertorio 4783/2014  
Codice fiscale

##### Dati relativi all'ipoteca o al privilegio

Specie dell'ipoteca o del privilegio IPOTECA GIUDIZIALE  
Derivante da 0281 DECRETO INGIUNTIVO  
Capitale € 26.585,61  
Interessi -  
Importi variabili SI  
Tasso interesse annuo - Tasso interesse semestrale Totale € 30.000,00  
Spese -  
Valuta estera - Somma iscritta da aumentare automaticamente -

##### Altri dati

Sono presenti nella sezione D parti libere relative a sezione A

Richiedente Indirizzo

##### Dati riepilogativi

Unità negoziali - Soggetti a favore 1 Soggetti contro 1

#### Sezione B - Immobili

##### Unità negoziale n. 1

Immobile n. 1  
Comune E158 - GRAZZANISE (CE)  
Catasto FABBRICATI  
Sezione urbana - Foglio 32 Particella 5164 Subalterno 7  
Natura A2 - ABITAZIONE DI TIPO CIVILE Consistenza -



**Ispezione telematica**

n. T 57937 del 04/02/2019

Inizio ispezione 04/02/2019 10:12:07

Tassa versata € 3,60

Richiedente

**Nota di iscrizione**

Registro generale n. 40168

Registro particolare n. 3168

Presentazione n. 22 del 13/11/2014

**Sezione C - Soggetti**

**A favore**

Soggetto n. 1 In qualità di -  
Denominazione o ragione sociale  
Sede  
Codice fiscale

Domicilio ipotecario eletto

Relativamente all'unità negoziale n. 1 Per il diritto di PROPRIETA'  
Per la quota di 1/1

**Contro**

Soggetto n. 1 In qualità di -  
Denominazione o ragione sociale  
Sede  
Codice fiscale

Relativamente all'unità negoziale n. 1 Per il diritto di PROPRIETA'  
Per la quota di 1/1

**Sezione D - Ulteriori informazioni**

Descrizione della condizione risolutiva cui è sottoposta l'ipoteca e/o dei titoli di credito allegati (ovvero altri prospetti che si ritiene utile pubblicare)

A MAGGIOR PUBBLICITA', SI PRECISA CHE IL TASSO D'INTERESSE APPLICABILE IN BASE AL TITOLO E' QUELLO DI CUI AL D.LGS. N. 231/2002.



**Ispezione telematica**

n. T 57937 del 04/02/2019

Inizio ispezione 04/02/2019 10:12:07

Richiedente

Tassa versata € 3,60

**Nota di trascrizione**

Registro generale n. 32261

Registro particolare n. 24982

Presentazione n. 41 del 11/11/2015

**Sezione A - Generalità**

**Dati relativi al titolo**

Descrizione ATTO GIUDIZIARIO

Data 17/09/2015

Pubblico ufficiale TRIBUNALE DI NAPOLI NORD SEZ.

FALLIMENTARE

Sede AVERSA (CE)

Numero di repertorio 170/2015  
Codice fiscale

**Dati relativi alla convenzione**

Specie ATTO GIUDIZIARIO

Descrizione 600 SENTENZA DICHIARATIVA DI FALLIMENTO

Voluntà catastale automatica NO

**Altri dati**

sono presenti nella sezione D parti libere relative a sezione A, sezione B, sezione C

**Dati riepilogativi**

Parti negoziali - Soggetti a favore 1

Soggetti contro 1

**Sezione C - Soggetti**

**A favore**

Soggetto n. 1 In qualità di -  
Denominazione o ragione sociale

Sede -  
Codice fiscale -

**Contro**

Soggetto n. 1 In qualità di -  
Denominazione o ragione sociale

Sede -  
Codice fiscale -



**Ispezione telematica**

n. T 57937 del 04/02/2019

Inizio ispezione 04/02/2019 10:12:07

Tassa versata € 3,60

Richiedente

**Nota di trascrizione**

Registro generale n. 32261

Registro particolare n. 24982

Presentazione n. 41 del 11/11/2015

**Sezione D - Ulteriori informazioni**

*Altri aspetti che si ritiene utile indicare ai fini della pubblicità immobiliare*

LA TRASCRIZIONE VIENE ESEGUITA AI SENSI DELLA CIRCOLARE N. 3/2003 PROT. N. 33960 DELLA DIREZIONE AGENZIA DEL TERRITORIO. E' PRENOTATA A DEBITO AI SENSI DELL'ART. 16, COMMA 1, LETT. E DEL D. LGS. 31 OTTOBRE 1990 N. 347. LA TRASCRIZIONE E' RIFERITA A TUTTI I BENI DEL FALLITO.



Direzione Provinciale di Caserta  
Ufficio Provinciale - Territorio  
Servizi Catastali

## Visura storica per immobile

Visura n.: T56526 Pag: 1

Situazione degli atti informatizzati dall'impianto meccanografico al 04/02/2019

<b>Dati della richiesta</b>	<b>Comune di GRAZZANISE ( Codice: E158)</b> <b>Provincia di CASERTA</b>
<b>Catasto Fabbricati</b>	<b>Foglio: 32 Particella: 5164 Sub.: 12</b>

### INTESTATI

1		(1) Proprieta` per 1/20
2		(1) Proprieta` per 1/20 in regime di separazione dei beni
3		(1) Proprieta` per 1/20
4		(1) Proprieta` per 1/20
5		(1) Proprieta` per 2/20
6		(1) Proprieta` per 2/20
7		(1) Proprieta` per 2/20
8		(1) Proprieta` per 1/20
9		(1) Proprieta` per 2/20
10		(1) Proprieta` per 1/20
11		(1) Proprieta` per 1/20
12		(1) Proprieta` per 1/20
13		(1) Proprieta` per 1/20
14		(1) Proprieta` per 1/20
15		(1) Proprieta` per 2/20

### Unità immobiliare dal 09/11/2015

N.	DATI IDENTIFICATIVI				DATI DI CLASSAMENTO						DATI DERIVANTI DA	
	Sezione	Foglio	Particella	Sub	Zona	Micro	Categoria	Classe	Consistenza	Superficie		Rendita
1	Urbana	32	5164	12	Cens.	Zona	C/2	1	300 m <sup>2</sup>	Totale: 344 m <sup>2</sup>	Euro 542,28	Variazione del 09/11/2015 - Inserimento in visura dei dati di superficie.
<b>Indirizzo</b>		VIA CROCELLE n. 10 piano: S1;										
<b>Annotazioni</b>		Classamento e rendita validati (D.M. 701/94)										

Mappali Terreni Correlati

Codice Comune E158 - Sezione - Foglio 32 - Particella 5164

AUGUSTO F 5

## Visura storica per immobile

Data: 04/02/2019 - Ora: 10.10.08 Segue

Visura n.: T56526 Pag: 2

Situazione degli atti informatizzati dall'impianto meccanografico al 04/02/2019

### Situazione dell'unità immobiliare dal 20/09/2011

N.	DATI IDENTIFICATIVI				DATI DI CLASSAMENTO							DATI DERIVANTI DA
	Sezione Urbana	Foglio	Particella	Sub	Zona Cens.	Micro Zona	Categoria	Classe	Consistenza	Superficie Catastale	Rendita	
1		32	5164	12			C/2	1	300 m <sup>2</sup>		Euro 542,28	VARIAZIONE TOPONOMASTICA del 20/09/2011 protocollo n. CE0480510 in atti dal 20/09/2011 VARIAZIONE DI TOPONOMASTICA RICHIESTA DAL COMUNE (n. 55109.1/2011)
<b>Indirizzo</b>		, VIA CROCELLE n. 10 piano: S1;										
<b>Annotazioni</b>		Classamento e rendita validati (D.M. 701/94)										

### Situazione dell'unità immobiliare dal 13/11/2000

N.	DATI IDENTIFICATIVI				DATI DI CLASSAMENTO							DATI DERIVANTI DA
	Sezione Urbana	Foglio	Particella	Sub	Zona Cens.	Micro Zona	Categoria	Classe	Consistenza	Superficie Catastale	Rendita	
1		32	5164	12			C/2	1	300 m <sup>2</sup>		Euro 542,28 L. 1.050.000	VARIAZIONE NEL CLASSAMENTO del 13/11/2000 protocollo n. 216884 in atti dal 13/11/2000 VARIAZIONE DI CLASSAMENTO (n. 7484.1/2000)
<b>Indirizzo</b>		, VIA CROCELLA n. 10 piano: S1;										
<b>Annotazioni</b>		classamento proposto e validato (D.M. 701/94)										

### Situazione dell'unità immobiliare dal 12/07/2000

N.	DATI IDENTIFICATIVI				DATI DI CLASSAMENTO							DATI DERIVANTI DA
	Sezione Urbana	Foglio	Particella	Sub	Zona Cens.	Micro Zona	Categoria	Classe	Consistenza	Superficie Catastale	Rendita	
1		32	5164	12			C/2	1	300 m <sup>2</sup>		L. 1.050.000	COSTITUZIONE del 12/07/2000 protocollo n. 125861 in atti dal 12/07/2000 COSTITUZIONE (n. 1389.1/2000)
<b>Indirizzo</b>		, VIA CROCELLA n. 10 piano: S1;										
<b>Annotazioni</b>		classamento proposto (D.M. 701/94)										

### Situazione degli intestati dal 20/11/2017

N.	DATI ANAGRAFICI	CODICE FISCALE	DIRITTI E ONERI REALI
1			

Situazione degli intestati dal 20/11/2017

N.	DATI ANAGRAFICI	CODICE FISCALE	DIRITTI E ONERI REALI
1			(1) Proprieta` per 1/20
2			(1) Proprieta` per 1/20
3			(1) Proprieta` per 1/20
4			(1) Proprieta` per 2/20
5			(1) Proprieta` per 2/20
6			(1) Proprieta` per 2/20
7			(1) Proprieta` per 1/20
8			(1) Proprieta` per 2/20
9			(1) Proprieta` per 1/20
10			(1) Proprieta` per 1/20
11			(1) Proprieta` per 1/20
12			(1) Proprieta` per 1/20
13			(1) Proprieta` per 1/20
14			(1) Proprieta` per 2/20
15			(1) Proprieta` per 1/20 fino al 20/11/2017

Direzione Provinciale di Caserta  
Ufficio Provinciale - Territorio  
Servizi Catastali

# Visura storica per immobile

Data: 04/02/2019 - Ora: 10.10.08 Segue

Visura n.: T56526 Pag: 3

Situazione degli atti informatizzati dall'impianto meccanografico al 04/02/2019

Situazione degli intestati dal 18/04/2001

N.	DATI ANAGRAFICI	CODICE FISCALE	DIRITTI E ONERI REALI
1			(1) Proprieta` per 1/20
2			(1) Proprieta` per 1/20
3			(1) Proprieta` per 1/20
4			(1) Proprieta` per 2/20
5			(1) Proprieta` per 2/20
6			(1) Proprieta` per 2/20
7			(1) Proprieta` per 1/20
8			(1) Proprieta` per 2/20
9			(1) Proprieta` per 1/20
10			(1) Proprieta` per 1/20
11			(1) Proprieta` per 1/20
12			(1) Proprieta` per 1/20
13			(1) Proprieta` per 1/20
14			(1) Proprieta` per 1/20
15			(1) Proprieta` per 2/20

**DATI DERIVANTI DA** | VOLTURA D'UFFICIO del 18/04/2001 protocollo n. CE0249132 in atti dal 10/11/2014 Registrazione: Sede: RETT. DITTA E QUOTE (n. 15329.1/2014)

Situazione degli intestati dal 31/01/2001

N.	DATI ANAGRAFICI	CODICE FISCALE	DIRITTI E ONERI REALI
1			(1) Proprieta` per 1/10 fino al 18/04/2001
2			(1) Proprieta` per 7/10 fino al 18/04/2001
3			(1) Proprieta` per 1/10 fino al 18/04/2001
4			(1) Proprieta` per 1/10 fino al 18/04/2001

**DATI DERIVANTI DA** | RETTIFICA DI INTESTAZIONE ALL'ATTUALITA' del 31/01/2001 protocollo n. CE0165887 in atti dal 07/07/2005 Sede: GRAZZANISE Registrazione: Sede: COMPRAVENDITA (n. 10231.2/2001)

Situazione degli intestati dal 23/01/2001

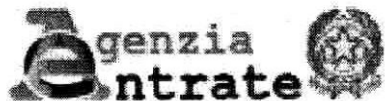
N.	DATI ANAGRAFICI	CODICE FISCALE	DIRITTI E ONERI REALI
1			(1) Proprieta` per 1/10 fino al 31/01/2001
2			(1) Proprieta` per 9/10 fino al 31/01/2001

**DATI DERIVANTI DA** | VOLTURA D'UFFICIO del 23/01/2001 protocollo n. CE0165643 in atti dal 07/07/2005 Registrazione: Sede: ERR. REG. D.V.259036/01-RETT.QUOTA (n. 10197.1/2005)

Situazione degli intestati dal 23/01/2001

N.	DATI ANAGRAFICI	CODICE FISCALE	DIRITTI E ONERI REALI
1			(1) Proprieta` per 1/2 fino al 23/01/2001
2			(1) Proprieta` per 1/2 fino al 23/01/2001

**DATI DERIVANTI DA** | ISTRUMENTO (ATTO PUBBLICO) del 23/01/2001 protocollo n. 259036 Voltura in atti dal 04/10/2001 Repertorio n.: 75215 Rogante: FUCCILLO Sede: FORMIA Registrazione: UR Sede: FORMIA n: 230 del 02/02/2001 C. VENDITA (n. 247324.1/2001)



Direzione Provinciale di Caserta  
Ufficio Provinciale - Territorio  
Servizi Catastali

Data: 04/02/2019 - Ora: 10.10.09 Fine

Visura n.: T56526 Pag: 4

## Visura storica per immobile

Situazione degli atti informatizzati dall'impianto meccanografico al 04/02/2019

### Situazione degli intestati dal 12/07/2000

N.	DATI ANAGRAFICI	CODICE FISCALE	DIRITTI E ONERI REALI
1			(1) Proprietà fino al 23/01/2001
<b>DATI DERIVANTI DA</b> COSTITUZIONE del 12/07/2000 protocollo n. 125861 in atti dal 12/07/2000 Registrazione: COSTITUZIONE (n. 1389.1/2000)			

Unità immobiliari n. 1

Tributi erariali: Euro 0,90

Visura telematica

\* Codice Fiscale Validato in Anagrafe Tributaria