

CERTIFICAZIONE NOTARILE

Cognome, nome, luogo e data di nascita dei titolari dei beni facenti parte della massa fallimentare in virtù della sentenza dichiarativa di fallimento n.ro 253/2012 emessa dal Tribunale di Napoli in data 09.10.2012 pubblicata presso l'Agenzia delle Entrate Servizio di Pubblicità Immobiliare di Napoli 1 in data 24/12/2014 al nn. 32926/24015, nei confronti di:

██████████, nato a Napoli il ██████████

Ubicazione dei beni:

Comune di Napoli (NA).

Superficie, dati catastali, confini, descrizione dei detti beni:

1) del fabbricato sito alla Via Roberto Rossellini (già Via B.Longo), appartamento in secondo piano distinto con il n.ro di interno 5 e composto da 4 vani ed accessori, riportato nel NCEU del detto Comune con i seguenti dati:

foglio 1 sez. Pon, p.lla 498 sub 7, Via Roberto Rossellini, piano 2, interno 5, Cat.A/2, classe 3, vani 4,5 rendita euro 511,29.

2) del fabbricato sito alla Via Roberto Rossellini (già Via B.Longo), locale in piano seminterrato adibito a garage dell'estensione di mq 240, riportato nel NCEU del detto Comune con i seguenti dati:

foglio 1 sez. Pon, p.lla 498 sub 8, Via Roberto Rossellini, piano 3, Cat. C/6, classe 2, mq 240, rendita euro 632,14.


come da visure catastali che si allegano alla presente.

- L'immobile descritto sub 1) risulta essere di proprietà esclusiva del signor ██████████, nato a Napoli il ██████████ per averlo acquistato in parte in virtù di

compravendita del suolo sul quale è stato edificato il fabbricato di cui fa parte l'immobile di cui (NCT foglio 1, p.lla 498 di are 06,05) con atto a rogito del notaio Maria Teresa Bargi del 23.02.1982 pubblicato presso l'Agenzia delle Entrate Servizio di Pubblicità Immobiliare di Napoli 1 in data 08.03.1982 al nn. 4278/3135 ed in proprietà esclusiva in virtù di atto di divisione a rogito del notaio Vincenzo De Falco Giannone del 19.07.1995 repertorio 20949, pubblicato presso l'Agenzia delle Entrate Servizio di Pubblicità Immobiliare di Napoli 1 in data 01.08.1995 al nn.14225/9492.

- L'immobile descritto sub 2) risulta essere di proprietà per i diritti pari ai 36/245 dell'intero del signor ██████████,

██████████, nato a Napoli il ██████████ per averlo acquistato in parte in virtù di compravendita del suolo sul quale è stato edificato il fabbricato di cui fa parte l'immobile di cui (NCT foglio 1, p.lla 498 di are 06,05) con atto a rogito del notaio Maria Teresa Bargi del 23.02.1982 pubblicato presso l'Agenzia delle Entrate Servizio di Pubblicità Immobiliare di Napoli 1 in data 08.03.1982 al nn. 4278/3135 ed in proprietà esclusiva in virtù di atto di



divisione a rogito del notaio Vincenzo De Falco Giannone del 19.07.1995 repertorio 20949, pubblicato presso l'Agenzia delle Entrate Servizio di Pubblicità Immobiliare di Napoli I in data 01.08.1995 al nn. 14225/9492. Si precisa che i sopra descritti immobili sono stati oggetto di atto di costituzione di fondo patrimoniale a rogito del notaio Michele Nastri del 24.11.2008 repertorio 7171 pubblicato presso l'Agenzia delle Entrate Servizio di Pubblicità Immobiliare di Napoli I in data 26.11.2008 al nn. 46957/31846. Con sentenza n.ro 9259/2020 emessa in data 28.09.2020, annotata a margine della sopraindicata formalità in data 29/07/2021 al nn. 24332/3325, il Tribunale di Napoli dichiara inefficace nei confronti del fallimento della [REDACTED] l'atto di costituzione di fondo patrimoniale de quo.

DICHIARAZIONE DEL NOTAIO

Il sottoscritto Avv. Luigi Capobianco, Notaio in Altavilla Silentina, iscritto al Collegio Notarile dei Distretti riuniti di Salerno, Nocera Inferiore e Vallo della Lucania, esaminati i titoli di provenienza presso il catasto e la Conservatoria dei Registri Immobiliari ed esperito ogni altro opportuno accertamento

DICHIARA, assumendone la piena responsabilità:

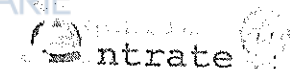
- che in base a detti documenti e registri i beni sopra indicati risultano di proprietà della sig. [REDACTED] sopra generalizzata e come sopra specificato.

Dalle indagini effettuate a partire dal 1982 ed a tutto il 21.10.2021 risulta che a carico della consistenza immobiliare suindicata sono state pubblicate le seguenti formalità pregiudizievoli:

- Ipoteca legale di euro 114.818,50 derivante da intimazione esattoriale del 18.10.2005 a garanzia del capitale di euro 57.409,25, a favore Gest Line SpA con sede in Napoli e contro [REDACTED], iscritta presso l'Agenzia delle Entrate Servizio di Pubblicità Immobiliare di Napoli I in data 26.10.2005 al nn. 37960/15346.

- Sentenza dichiarativa di fallimento emessa dal Tribunale di Napoli in data 10.10.2012 nei confronti di [REDACTED] pubblicata presso l'Agenzia delle Entrate Servizio di Pubblicità Immobiliare di Napoli I in data 24.12.2014 al nn. 32926/24015.

Altavilla Silentina, oggi / (ventisette) ottobre 2021 (duemilaventuno).



Ufficio Provinciale di Napoli - Territorio
Servizi Catastali

Data: 26/10/2021
Ora: 10:53:12
Numero Pratica: T131649/2021
Pag. 1 - Segue

Catasto fabbricati

Visura storica per immobile

Situazione degli atti informatizzati dall'impianto meccanografico al 26/10/2021



Immobile di catasto fabbricati



Causali di aggiornamento ed annotazioni

Informazioni riportate negli atti del catasto al 26/10/2021

Dati identificativi: Comune di NAPOLI (F839) (NA)
• Sez. Urb. PON Foglio 1 Particella 498 Subalterno 7
Partita: 1258786

Particelle corrispondenti al catasto terreni
Comune di NAPOLI (F839) (NA)
Foglio 162 Particella 498

Classamento: Rendita: Euro 511,29, Zona censuaria 9, Categoria A/2^m, Classe 3, Consistenza 5,5 vani

Indirizzo: VIA ROBERTO ROSSELLINI Interno 5 Piano 2

Dati di superficie: Totale: 134 m² Totale escluse aree scoperte ^h: 127 m²

> Intestati catastali

1 
nato a NAPOLI (NA) il 26/12/1963

Dritto di: Proprietà per 1000/1000

> Dati identificativi *

dall'impianto

Immobile attuale

Comune di NAPOLI (F839) (NA)
Sez. Urb. PON Foglio 1 Particella 498 Subalterno 7

Impianto meccanografico del 30/06/1987

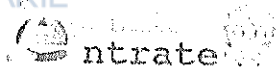
> Indirizzo

dal 19/05/1986 al 19/05/1986 antecedente
l'impianto meccanografico

Immobile attuale

Comune di NAPOLI (F839) (NA)
Sez. Urb. PON Foglio 1 Particella 498 Subalterno 7
VIA ROSSELLINI ROBERT Interno 5 Piano 2
Partita: 218960

Impianto meccanografico del 30/06/1987



Ufficio Provinciale di Napoli - Territorio
Servizi Catastali

Data: 26/10/2021
Ora: 10:53:12
Numero Pratica: T131649/2021
Pag: 2 - Segue

☐ dal 19/05/1986

Immobile attuale

Comune di NAPOLI (F839) (NA)

Sez. Urb. PON Foglio 1 Particella 498 Subalterno 7

VIA ROBERTO ROSSELLINI Interno 5 Piano 2
Partita: 1258786

CLASSAMENTO del 19/05/1986 in atti dal 21/04/1998
(n. R/941.6/1986)

> Dati di classamento

☐ dal 19/05/1986 al 19/05/1986 antecedente
l'impianto meccanografico

Immobile attuale

Comune di NAPOLI (F839) (NA)

Sez. Urb. PON Foglio 1 Particella 498 Subalterno 7

Partita: 218960

Impianto meccanografico del 30/06/1987

☐ dal 19/05/1986 al 01/01/1992

Immobile attuale

Comune di NAPOLI (F839) (NA)

Sez. Urb. PON Foglio 1 Particella 498 Subalterno 7

Rendita: Lire 2.189

Zona censuaria 9

Categoria A/2^a, Classe 3, Consistenza 5,5 vani

Partita: 1258786

CLASSAMENTO del 19/05/1986 in atti dal 21/04/1998
(n. R/941.6/1986)

> Dati di superficie

☐ dal 09/11/2015

Immobile attuale

Comune di NAPOLI (F839) (NA)

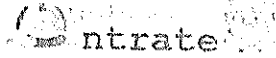
Sez. Urb. PON Foglio 1 Particella 498 Subalterno 7

Totale: 134 m²

Totale escluse aree scoperte : 127 m²

Superficie di Impianto pubblicata il 09/11/2015

Dati relativi alla planimetria : data di presentazione
19/05/1986, prot. n. R941



Ufficio Provinciale di Napoli - Territorio
Servizi Catastali

Data: 26/10/2021
Ora: 10:53:12
Numero Pratica: T131649/2021
Pag. 3 - Fine

> Storia degli intestati dell'immobile

Dati identificativi: Immobile attuale - Comune di NAPOLI (FB39)(NA) Sez. Urb. PON Foglio 1 Particella 498 Sub. 7

1. **[REDACTED]**
nato a NAPOLI (NA) il **[REDACTED]**
 dall'impianto al 19/07/1995
Diritto di Proprietà per 200/1000 (deriva dall'atto 1)

1. Impianto meccanografico del 30/06/1987

2. **[REDACTED]**
nato a NAPOLI (NA) il **[REDACTED]**
 dall'impianto al 19/07/1995
Diritto di Proprietà per 200/1000 (deriva dall'atto 1)

3. **[REDACTED]**
nato a NAPOLI (NA) il **[REDACTED]**
 dall'impianto al 19/07/1995
Diritto di Proprietà per 200/1000 (deriva dall'atto 1)

4. **[REDACTED]**
nato a NAPOLI (NA) il **[REDACTED]**
 dall'impianto al 19/07/1995
Diritto di Proprietà per 200/1000 (deriva dall'atto 1)

5. **[REDACTED]**
 dall'impianto al 19/07/1995
Diritto di Proprietà per 200/1000 (deriva dall'atto 1)

1. **[REDACTED]**
nato a NAPOLI (NA) il **[REDACTED]**
 dal 19/07/1995
Diritto di Proprietà per 1000/1000 (deriva dall'atto 2)

2. Atto del 19/07/1995 Pubblico ufficiale G.DE FALCO
Sede NAPOLI (NA) Repertorio n. 20949 - DIVISIONE
Voltura n. 25534.5/1995 In atti dal 31/01/1997

Visura telematica

Tributi speciali: Euro 0,90

Legenda

- a) A/2. Abitazioni di tipo civile
 - b) Escluse le "superfici di balconi, terrazze e aree scoperte pertinenziali e accessorie, comunicanti o non comunicanti"
- cfr. Provvedimento del Direttore dell'Agenzia delle Entrate 29 marzo 2013

Ufficio Provinciale di Napoli - Territorio
Servizi Catastali

Data: 26/10/2021
Ora: 10:55:16
Numero Pratico: T133470/2021
Pag: 1 - Segue

Catasto fabbricati

Visura storica per immobile

Situazione degli atti informatizzati dall'impianto meccanografico al 26/10/2021



Immobile di catasto fabbricati



Causali di aggiornamento ed annotazioni

Informazioni riportate negli atti del catasto al 26/10/2021

Dati identificativi: Comune di NAPOLI (F839) (NA)
• Sez. Urb. PON Foglio 1 Particella 498 Subalterno 8

Particelle corrispondenti al catasto terreni
Comune di NAPOLI (F839) (NA)
Foglio 162 Particella 498

Classamento: Rendita: Euro 632,14. Zona censuaria 9. Categoria C/6ⁿⁱ, Classe 2, Consistenza 240 m²

Indirizzo: VIA ROBERTO ROSSELLINI Piano S1

Dati di superficie: Totale: 267 m²

Intestati catastali

1. [Redacted] (D)

nata a [Redacted]

Diritto di: Proprieta' per 11/245 in regime di comunione dei beni

2. [Redacted]

nata a [Redacted]

Diritto di: Proprieta' per 6/245 in regime di separazione dei beni

3. [Redacted]

nata a [Redacted]

Diritto di: Proprieta' per 24/245

4. [Redacted]

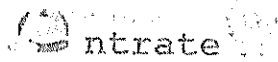
[Redacted]

Diritto di: Proprieta' per 6/245 in regime di separazione dei beni

5. [Redacted]

[Redacted]

Diritto di: Proprieta' per 24/245 in regime di separazione dei beni



Ufficio Provinciale di Napoli - Territorio
Servizi Catastali

Data: 26/10/2021
Ora: 10:55:16
Numero Pratica: T133470/2021
Pag: 2 - Segue

6. [REDACTED]

[REDACTED]

Diritto di Proprieta' per 35/245

7. [REDACTED]

[REDACTED]

Diritto di Proprieta' per 35/245

8. [REDACTED]

nata [REDACTED]

Diritto di Proprieta' per 35/245

9. [REDACTED]

[REDACTED]

Diritto di Proprieta' per 11/245

10. [REDACTED]

nata [REDACTED]

Diritto di Proprieta' per 35/245

11. [REDACTED]

nata [REDACTED]

Diritto di Proprieta' per 12/245

12. [REDACTED]

[REDACTED]

Diritto di Proprieta' per 11/245 in regime di comunione dei beni

> Dati identificativi

dall'impianto

Immobile attuale

Comune di NAPOLI (F839) (NA)

Sez. Urb. PON Foglio 1 Particella 498 Subalterno 8

Impianto meccanografico del 30/06/1987

> Indirizzo

dall'impianto al 19/05/1986

Immobile attuale

Comune di NAPOLI (F839) (NA)

Sez. Urb. PON Foglio 1 Particella 498 Subalterno 8

VIA ROSSELLINI ROBERT Piano S

Partita: 218960

Impianto meccanografico del 30/06/1987

Ufficio Provinciale di Napoli - Territorio
Servizi Catastali

Data: 26/10/2021
Ora: 10:55:16
Numero Pratica: T133470/2021
Pag: 3 - Segue

dal 19/05/1986 al 19/07/1995
Immobile attuale
Comune di NAPOLI (F839) (NA)
Sez. Urb. PON Foglio 1 Particella 498 Subalterno 8
VIA ROBERTO ROSSELLINI Piano S
Partita: 1258781

CLASSAMENTO del 19/05/1986 in atti dal 21/04/1998
(n. R/941.8/1986)

Annotazioni: passaggi intermedi da esaminare

dal 19/07/1995 al 05/06/2015
Immobile attuale
Comune di NAPOLI (F839) (NA)
Sez. Urb. PON Foglio 1 Particella 498 Subalterno 8
VIA ROSSELLINI ROBERT Piano S
Partita: 1258781

ISTRUMENTO (ATTO PUBBLICO) del 19/07/1995 in
atti dal 31/01/1997 COMPRAVENDITA (n. 25533.2/1995)

Annotazioni: passaggi intermedi da esaminare

dal 05/06/2015
Immobile attuale
Comune di NAPOLI (F839) (NA)
Sez. Urb. PON Foglio 1 Particella 498 Subalterno 8
VIA ROBERTO ROSSELLINI Piano S1

VARIAZIONE del 05/06/2015 protocollo n. NA0250890
in atti dal 05/06/2015 G.A.F.CODIFICA PIANO
INCOERENTE (n. 104503.1/2015)

> Dati di classamento

dall'impianto al 19/05/1986 antecedente
l'impianto meccanografico
Immobile attuale
Comune di NAPOLI (F839) (NA)
Sez. Urb. PON Foglio 1 Particella 498 Subalterno 8
Partita: 218960

Impianto meccanografico del 30/06/1987

dal 19/05/1986 al 01/01/1992
Immobile attuale
Comune di NAPOLI (F839) (NA)
Sez. Urb. PON Foglio 1 Particella 498 Subalterno 8
Rendita: Lire 1.968
Zona censuaria 9
Categoria C/6^{ml}, Classe 2, Consistenza 240 m²
Partita: 1258781

CLASSAMENTO del 19/05/1986 in atti dal 21/04/1998
(n. R/941.8/1986)

Annotazioni: passaggi intermedi da esaminare

dal 01/01/1992
Immobile attuale
Comune di NAPOLI (F839) (NA)
Sez. Urb. PON Foglio 1 Particella 498 Subalterno 8
Rendita: Euro 632,14
Rendita: Lire 1.224.000
Zona censuaria 9
Categoria C/6^{ml}, Classe 2, Consistenza 240 m²
Partita: 1258781

Variazione del quadro tariffario del 01/01/1992

Ufficio Provinciale di Napoli - Territorio
Servizi Catastali

Data: 26/10/2021
Ora: 10:55:16
Numero Pratica: T133470/2021
Pag: 4 - Segue

> Dati di superficie

☑ dal 09/11/2015

Immobile attuale

Comune di NAPOLI (F839) (NA)

Sez. Urb. PON Foglio 1 Particella 498 Subalterno 8

Totale: 267 m²

Superficie di Impianto pubblicata il 09/11/2015

Dati relativi alla planimetria : data di presentazione
19/05/1986, prot. n. R941

> Altre variazioni

☑ dal 08/06/2015

Immobile attuale

Comune di NAPOLI (F839) (NA)

Sez. Urb. PON Foglio 1 Particella 498 Subalterno 8

VARIAZIONE del 08/06/2015 protocollo n. NA0252218
in atti dal 08/06/2015 G.A.F.CODIFICA PIANO
INCOERENTE (n. 104956 1/2015)

> Storia degli intestati dell'immobile

Dati identificativi: Immobile attuale - Comune di NAPOLI (F839)(NA) Sez. Urb. PON Foglio 1 Particella 498
Sub. 8

1. [REDACTED]

1. Impianto meccanografico del 30/06/1987

☑ dall'impianto al 19/07/1995
Diritto di: Proprieta' per 200/1000 (deriva dall'atto
1)

2. [REDACTED]

☑ dall'impianto al 19/07/1995
Diritto di: Proprieta' per 200/1000 (deriva dall'atto
1)

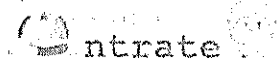
3. [REDACTED]

☑ dall'impianto al 19/07/1995
Diritto di: Proprieta' per 200/1000 (deriva dall'atto
1)

4. [REDACTED]

☑ dall'impianto al 19/07/1995
Diritto di: Proprieta' per 200/1000 (deriva dall'atto
1)

5. [REDACTED]



Ufficio Provinciale di Napoli - Territorio
Servizi Catastali

Data: 26/10/2021
Ora: 10:55:16
Numero Pratica: T133470/2021
Pag. 5 - Segue

☐ dall'impianto al 19/07/1995
Diritto di: Proprieta' per 200/1000 (deriva dall'atto 1)

1. [REDACTED]

☐ dal 19/07/1995 al 08/11/2005
Diritto di: Comproprietario per per 1/7 (deriva dall'atto 2)

2. [REDACTED]

☐ dal 19/07/1995 al 08/11/2005
Diritto di: Proprieta' per 1/7 (deriva dall'atto 2)

3. [REDACTED]

☐ dal 19/07/1995 al 08/11/2005
Diritto di: Proprieta' per 1/7 (deriva dall'atto 2)

4. [REDACTED]

☐ dal 19/07/1995 al 08/11/2005
Diritto di: Proprieta' per 1/7 (deriva dall'atto 2)

5. [REDACTED]

☐ dal 19/07/1995 al 08/11/2005
Diritto di: Comproprietario per per 1/7 (deriva dall'atto 2)

6. [REDACTED]

☐ dal 19/07/1995 al 27/11/2008
Diritto di: Comproprietario per per 1/7 (deriva dall'atto 2)

7. [REDACTED]

☐ dal 19/07/1995 al 27/11/2008
Diritto di: Comproprietario per per 1/7 (deriva dall'atto 2)

8. [REDACTED]

☐ dal 19/07/1995 al 27/11/2008
Diritto di: Comproprietario per per 1/7 (deriva dall'atto 2)

9. [REDACTED]

☐ dal 19/07/1995 al 27/11/2008
Diritto di: Comproprietario per per 1/7 (deriva dall'atto 2)

2. Atto del 19/07/1995 Pubblico ufficiale G.DE FALCO
Sede NAPOLI (NA) Repertorio n. 20949 -
COMPRAVENDITA Voltura n. 25533.2/1995 in atti dal
31/01/1997

Ufficio Provinciale di Napoli - Territorio
 Servizi Catastali

Data: 26/10/2021
 Ora: 10:55:16
 Numero Pratica: T133470/2021
 Pag: 6 - Segue

1. [REDACTED]
 [REDACTED]
 da [REDACTED] al [REDACTED]
 Diritto di: Proprieta' per 24/245 in regime di separazione dei beni (deriva dall'atto 3)

3 Atto del 08/11/2005 Pubblico ufficiale MAURO LUIGI Sede NAPOLI (NA) Repertorio n. 58668 - COMPRAVENDITA Nota presentata con Modello Unico n. 19783.1/2005 Reparto PI di NAPOLI 1 in atti dal 21/11/2005

2. [REDACTED] DO
 nato [REDACTED]
 da 08/11/2005 al 29/09/2006
 Diritto di: Proprieta' per 123/1000 in regime di separazione dei beni (deriva dall'atto 3)

3. [REDACTED]
 nato [REDACTED]
 dal 08/11/2005 al 27/11/2008
 Diritto di: Proprieta' per 123/1000 in regime di comunione dei beni (deriva dall'atto 3)

[REDACTED]
 dal 08/11/2005 al 27/11/2008
 Diritto di: Proprieta' per 123/1000 bene personale (deriva dall'atto 3)

5. [REDACTED]
 dal 08/11/2005 al 27/11/2008
 Diritto di: Proprieta' per 123/1000 bene personale (deriva dall'atto 3)

6. [REDACTED]
 nato a [REDACTED]
 dal 08/11/2005 al 27/11/2008
 Diritto di: Proprieta' per 123/1000 in regime di comunione dei beni (deriva dall'atto 3)

[REDACTED]
 dal 09/05/2006 al 27/11/2008
 Diritto di: Proprieta' per 24/245 (deriva dall'atto 4)

4. Atto del 09/05/2006 Pubblico ufficiale MUSTILLI LODOVICO Sede NAPOLI (NA) Repertorio n. 42262 - COMPRAVENDITA Nota presentata con Modello Unico n. 10716.2/2006 Reparto PI di NAPOLI 1 in atti dal 29/05/2006

1. [REDACTED]
 nato a [REDACTED]
 dal 29/09/2006 al 27/11/2008
 Diritto di: Proprieta' per 24/245 in regime di separazione dei beni (deriva dall'atto 5)

5. Atto del 29/09/2006 Pubblico ufficiale CACCAVALE CIRO Sede ERCOLANO (NA) Repertorio n. 3493 - COMPRAVENDITA Nota presentata con Modello Unico n. 20914.1/2006 Reparto PI di NAPOLI 1 in atti dal 11/10/2006

[REDACTED]
 nato [REDACTED]
 dal 29/09/2006 al 27/11/2008
 Diritto di: Proprieta' per 25/1000 in regime di separazione dei beni (deriva dall'atto 5)

6. RETTIFICA DI INTESTAZIONE ALL'ATTUALITA' del 27/11/2008 Pubblico ufficiale MAURO Sede NAPOLI (NA) Repertorio n. 65516 - DA TRASCRIZIONE 36159/2008 Voltura n. 52930.1/2010 - Pratica n.

Ufficio Provinciale di Napoli - Territorio
Servizi Catastali

Data: 26/10/2021
Ora: 10:55:16
Numero Pratica: T133470/2021
Pag: 7 - Segue

1. [REDACTED]
[REDACTED]
dal 27/11/2008 al 27/11/2008
Diritto di Proprieta' per 11/245 in regime di
separazione dei beni (deriva dall'atto 6)

NA1121471 in atti dal 10/12/2010

7 Atto del 27/11/2008 Pubblico ufficiale MAURO LUIGI
Sede NAPOLI (NA) Repertorio n. 65516 -
COMPRAVENDITA (Passaggi intermedi da esaminare)
Nota presentata con Modello Unico n. 36159.1/2008
Reparto PI di NAPOLI 1 in atti dal 23/12/2008

1. [REDACTED]
[REDACTED] n. 26/06/1982
dal 27/11/2008 al 27/11/2008
Diritto di Proprieta' per 1/2 in regime di
separazione dei beni (deriva dall'atto 7)

8 VOLTURA D'UFFICIO del 27/11/2008 Pubblico
ufficiale MAURO Sede NAPOLI (NA) Repertorio n.
65516 - TRASCRIZIONE N.36159/2008 Voltura n.
104207.1/2008 - Pratica n. NA1145384 in atti dal
30/12/2008

1. [REDACTED]
[REDACTED]
dal 27/11/2008 al 27/11/2008
Diritto di Proprieta' per 1/2 in regime di
separazione dei beni (deriva dall'atto 8)

1. [REDACTED]
[REDACTED]
dal 27/11/2008 al 27/11/2008
Diritto di Proprieta' per 1/2 in regime di
separazione dei beni (deriva dall'atto 7)

1. [REDACTED]
[REDACTED]
dal 27/11/2008 al 27/11/2008
Diritto di Proprieta' per 1/2 in regime di
separazione dei beni (deriva dall'atto 8)

1. [REDACTED]
[REDACTED]
dal 27/11/2008 al 27/11/2008
Diritto di Proprieta' per 11/245 (deriva dall'atto 6)

9. RETTIFICA DI INTESTAZIONE ALL'ATTUALITA' del
27/11/2008 - ISTANZA N.809617/11 RET ONERI
Voltura n. 41548.1/2011 - Pratica n. NA0809711 in atti
dal 30/09/2011

1. [REDACTED]
[REDACTED]
dal 27/11/2008
Diritto di Proprieta' per 11/245 in regime di
comunione dei beni (deriva dall'atto 9)

1. [REDACTED]
[REDACTED]
dal 27/11/2008
Diritto di Proprieta' per 6/245 in regime di
separazione dei beni (deriva dall'atto 6)

2. [REDACTED]
[REDACTED]
dal 27/11/2008
Diritto di Proprieta' per 24/245 (deriva dall'atto 6)

Ufficio Provinciale di Napoli - Territorio
Servizi Catastali

Data: 26/10/2021
Ora: 10:55:16
Numero Pratica: T133470/2021
Pag: 6 - Segue

3. [REDACTED]
Data: 27/11/2008
Diritto di Proprieta' per 6/245 in regime di
separazione dei beni (deriva dall'atto 6)
4. [REDACTED]
Data: 27/11/2008
Diritto di Proprieta' per 24/245 in regime di
separazione dei beni (deriva dall'atto 6)
5. [REDACTED]
Data: 27/11/2008
Diritto di Proprieta' per 35/245 (deriva dall'atto 6)
6. [REDACTED]
Data: 27/11/2008
Diritto di Proprieta' per 35/245 (deriva dall'atto 6)
7. [REDACTED]
Data: 27/11/2008
Diritto di Proprieta' per 35/245 (deriva dall'atto 6)
8. [REDACTED]
Data: 27/11/2008
Diritto di Proprieta' per 11/245 (deriva dall'atto 6)
9. [REDACTED]
Data: 27/11/2008
Diritto di Proprieta' per 35/245 (deriva dall'atto 6)
10. [REDACTED]
Data: 27/11/2008
Diritto di Proprieta' per 12/245 (deriva dall'atto 6)
- [REDACTED]
Data: 27/11/2008
Diritto di Proprieta' per 11/245 in regime di
comunione dei beni (deriva dall'atto 9)

Legenda

a) C/6: Stallo, scuderie, rimesse ed autorimesse