



Ufficio Provinciale di Napoli - Territorio
Servizi Catastali

Data: 17/07/2017 - Ora: 12.01.22 Segue

Visura n.: T129483 Pag: 1

Visura storica per immobile

Situazione degli atti informatizzati dall'impianto meccanografico al 17/07/2017

Dati della richiesta	Comune di NAPOLI (Codice: F839) Provincia di NAPOLI
Catasto Fabbricati	Sez. Urb.: SCA Foglio: 10 Particella: 484 Sub.: 102

INTESTATO

I [redacted] (1) Proprietà per 1/1 in regime di separazione dei beni

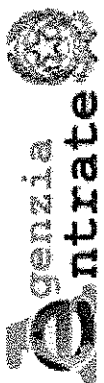
Unità immobiliare dal 09/11/2015

N.	DATI IDENTIFICATIVI				DATI DI CLASSAMENTO				DATI DERIVANTI DA			
	Sezione Urbana	Foglio	Particella	Sub	Zona Cens.	Micro Zona	Categoria	Classe		Consistenza	Superficie Catastale	Rendita
1	SCA	10	484	102	2		C/1	4	28 m ²	Totale: 29 m ²	Euro 825,71	Variazione del 09/11/2015 - inserimento in visura dei dati di superficie.
Indirizzo Annotazioni												
VIA RAFFAELE ANGIULLI n. 52 piano: T; classamento proposto e validato (D.M. 701/94)												

Mappali Terreni Correlati
Sezione - Foglio 19 - Particella 462

Situazione dell'unità immobiliare dal 12/05/2004

N.	DATI IDENTIFICATIVI				DATI DI CLASSAMENTO				DATI DERIVANTI DA			
	Sezione Urbana	Foglio	Particella	Sub	Zona Cens.	Micro Zona	Categoria	Classe		Consistenza	Superficie Catastale	Rendita
1	SCA	10	484	102	2		C/1	4	28 m ²		Euro 825,71	VARIAZIONE NEL CLASSAMENTO del 12/05/2004 protocollo n. NA0257715 in atti dal 12/05/2004 VARIAZIONE DI CLASSAMENTO (n. 11012.1/2004)
Indirizzo Annotazioni												
VIA RAFFAELE ANGIULLI n. 52 piano: T; classamento proposto e validato (D.M. 701/94)												



Ufficio Provinciale di Napoli - Territorio
Servizi Catastali

Data: 17/07/2017 - Ora: 12.01.22 Segue

Visura n.: T129483 Pag: 2

Visura storica per immobile

Situazione degli atti informatizzati dall'impianto meccanografico al 17/07/2017

Situazione dell'unità immobiliare dal 29/04/2004

N.	DATI IDENTIFICATIVI				DATI DI CLASSAMENTO				DATI DERIVANTI DA				
	Sezione Urbana	Foglio	Particella	Sub	Zona Cens.	Zona	Micro Zona	Categoria	Classe	Consistenza	Superficie Catastale	Rendita	
1	SCA	10	484	102	2			C/I	4	28 m ²		Euro 825,71	VARIAZIONE del 29/04/2004 protocollo n. NA0229223 in atti dal 29/04/2004 VAR. DESTINAZIONE FRAZ. E FUS (n. 9497.1/2004)
Indirizzo VIA ANGIULLI RAFFAELE n. 52 piano: T. Annotazioni classamento proposto (D.M. 701/94)													

Situazione degli intestati dal 30/03/2005

N.	DATI ANAGRAFICI	CODICE FISCALE	DIRITTI E ONERI REALI
1	[REDACTED]	[REDACTED]	(1) Proprieta' per 1/1 in regime di separazione dei beni
DATI DERIVANTI DA VOLTURA D'UFFICIO del 30/03/2005 protocollo n. NA0767645 Voltura in atti dal 05/12/2005 Repertorio n.: 10538 Rogante: CASTALDO Sede: NAPOLI Registrazione: Sede: TRASCRIZIONE N.6032/2005 (n. 57818.1/2005)			

Situazione degli intestati dal 30/03/2005

N.	DATI ANAGRAFICI	CODICE FISCALE	DIRITTI E ONERI REALI
1	[REDACTED]	[REDACTED]	(1) Proprieta' per 1/1 in regime di separazione dei beni fino al 30/03/2005
DATI DERIVANTI DA ISTRUMENTO (ATTO PUBBLICO) del 30/03/2005 Nota presentata con Modello Unico in atti dal 19/04/2005 Repertorio n.: 10538 Rogante: CASTALDO LUIGI Sede: NAPOLI Registrazione: Sede: COMPRAVENDITA (Passaggi intermedi da esaminare) (n. 6032.1/2005)			

Situazione degli intestati dal 29/04/2004

N.	DATI ANAGRAFICI	CODICE FISCALE	DIRITTI E ONERI REALI
1	[REDACTED]	[REDACTED]	(2) Nuda proprieta' per 250/1000 fino al 30/03/2005
2	[REDACTED]	[REDACTED]	(2) Nuda proprieta' per 250/1000 fino al 30/03/2005
3	[REDACTED]	[REDACTED]	(8a) Usufrutto con diritto di accrescimento per 500/1000 fino al 30/03/2005
4	[REDACTED]	[REDACTED]	(2) Nuda proprieta' per 250/1000 fino al 30/03/2005
5	[REDACTED]	[REDACTED]	(2) Nuda proprieta' per 250/1000 fino al 30/03/2005
6	[REDACTED]	[REDACTED]	(8a) Usufrutto con diritto di accrescimento per 500/1000 fino al 30/03/2005
DATI DERIVANTI DA VARIAZIONE del 29/04/2004 protocollo n. NA0229223 in atti dal 29/04/2004 Registrazione: VAR.DESTINAZIONE FRAZ. E FUS (n. 9497.1/2004)			

Per ulteriori variazioni richiedere le visure storiche dei seguenti immobili soppressi, originari del precedente:

- sezione urbana { (P foglio 1980 particella subalterno 4236
- sezione urbana { (P foglio 1980 particella subalterno 4240
- sezione urbana { (P foglio 1980 particella subalterno 4241
- sezione urbana { (P foglio 1980 particella subalterno 4242



Ufficio Provinciale di Napoli - Territorio
Servizi Catastali

Data: 17/07/2017 - Ora: 12.01.22 Fine

Visura n.: T129483 Pag: 3

Visura storica per immobile

Situazione degli atti informatizzati dall'impianto meccanografico al 17/07/2017


Unità immobiliari n. 1

Tributi erariali: Euro 0,90

Visura telematica

* Codice Fiscale Validato in Anagrafe Tributaria





Ufficio Provinciale di Napoli - Territorio
Servizi Catastali

Visura storica per immobile

Situazione degli atti informatizzati dall'impianto meccanografico al 17/07/2017

Data: 17/07/2017 - Ora: 12.00.12 Segue

Visura n.: T128697 Pag: 1

Dati della richiesta	Comune di NAPOLI (Codice: F839)
Catasto Fabbricati	Provincia di NAPOLI Sez. Urb.: SCA Foglio: 10 Particella: 484 Sub.: 103

INTESTATO

1 [REDACTED] (1) Proprieta' per 1/1 in regime di separazione dei beni


Unità immobiliare dal 09/11/2015

N.	DATI IDENTIFICATIVI				DATI DI CLASSAMENTO			DATI DERIVANTI DA
	Sezione Urbana	Foglio	Particella	Sub	Classe	Consistenza	Superficie Catastale	
1	SCA	10	484	103	4	77 m²	Totale: 83 m²	Euro 2.270,71
Indirizzo VIA RAFFAELE ANGIULLI piano: T;								
Annotazioni classamento proposto e validato (D.M. 701/94)								

Mappali Terreni Correlati
Sezione - Foglio 19 - Particella 462

Situazione dell'unità immobiliare dal 12/05/2004

N.	DATI IDENTIFICATIVI				DATI DI CLASSAMENTO			DATI DERIVANTI DA
	Sezione Urbana	Foglio	Particella	Sub	Classe	Consistenza	Superficie Catastale	
1	SCA	10	484	103	4	77 m²		Euro 2.270,71
Indirizzo VIA RAFFAELE ANGIULLI piano: T;								
Annotazioni classamento proposto e validato (D.M. 701/94)								



Ufficio Provinciale di Napoli - Territorio
Servizi Catastali

Visura storica per immobile

Situazione degli atti informatizzati dall'impianto meccanografico al 17/07/2017

Data: 17/07/2017 - Ora: 12.00.12 Segue

Visura n.: T128697 Pag: 2

Situazione dell'unità immobiliare dal 29/04/2004

N.	DATI IDENTIFICATIVI				DATI DI CLASSAMENTO				DATI DERIVANTI DA		
	Sezione Urbana	Foglio	Particella	Sub	Zona Cens.	Micro Zona	Categoria	Classe	Consistenza	Superficie Catastale	Rendita
1	SCA	10	484	103	2		C/1	4	77 m ²	Catastale	Euro 2.270,71
Indirizzo : VIA ANGIULLI RAFFAELE ANGOLO VIA GAMBARDELLA SALVATORE piano: 1;											
Annotazioni : classamento proposto (D.M. 701/94)											
VARIAZIONE del 29/04/2004 protocollo n. NA0229223 in atti dal 29/04/2004 VAR. DESTINAZIONE FRAZ. E FUS (n. 9497.1/2004)											

Situazione degli intestati dal 30/03/2005

N.	DATI ANAGRAFICI	CODICE FISCALE	DIRITTI E ONERI REALI
1	[REDACTED]	[REDACTED]	(1) Proprieta' per 1/1 in regime di separazione dei beni
DATI DERIVANTI DA			
VOLTURA D'UFFICIO del 30/03/2005 protocollo n. NA0767644 Voltura in atti dal 05/12/2005 Repertorio n.: 10538 Rogante: CASTALDO Sede: NAPOLI Registrazione: Sede: TRASCRIZIONE N.6032/2005 (n. 57817.1/2005)			

Situazione degli intestati dal 30/03/2005

N.	DATI ANAGRAFICI	CODICE FISCALE	DIRITTI E ONERI REALI
1	[REDACTED]	[REDACTED]	(1) Proprieta' per 1/1 in regime di separazione dei beni fino al 30/03/2005
DATI DERIVANTI DA			
ISTRUMENTO (ATTO PUBBLICO) del 30/03/2005 Nota presentata con Modello Unico in atti dal 19/04/2005 Repertorio n.: 10538 Rogante: CASTALDO LUIGI Sede: NAPOLI Registrazione: Sede: COMPRAYENDITA (Passaggi intermedi da esaminare) (n. 6032.1/2005)			

Situazione degli intestati dal 29/04/2004

N.	DATI ANAGRAFICI	CODICE FISCALE	DIRITTI E ONERI REALI
1	[REDACTED]	[REDACTED]	(2) Nuda proprieta' per 250/1000 fino al 30/03/2005
2	[REDACTED]	[REDACTED]	(2) Nuda proprieta' per 250/1000 fino al 30/03/2005
3	[REDACTED]	[REDACTED]	(8a) Usufrutto con diritto di accrescimento per 500/1000 fino al 30/03/2005
4	[REDACTED]	[REDACTED]	(2) Nuda proprieta' per 250/1000 fino al 30/03/2005
5	[REDACTED]	[REDACTED]	(2) Nuda proprieta' per 250/1000 fino al 30/03/2005
6	[REDACTED]	[REDACTED]	(8a) Usufrutto con diritto di accrescimento per 500/1000 fino al 30/03/2005
DATI DERIVANTI DA			
VARIAZIONE del 29/04/2004 protocollo n. NA0229223 in atti dal 29/04/2004 Registrazione: VAR.DESTINAZIONE FRAZ. E FUS (n. 9497.1/2004)			

Per ulteriori variazioni richiedere le visure storiche dei seguenti immobili soppressi, originari del precedente:

- sezione urbana {{P foglio 1980 particella subalterno 4236
- sezione urbana {{P foglio 1980 particella subalterno 4240
- sezione urbana {{P foglio 1980 particella subalterno 4241
- sezione urbana {{P foglio 1980 particella subalterno 4242



Ufficio Provinciale di Napoli - Territorio
Servizi Catastali

Data: 17/07/2017 - Ora: 12.00.12 Fine

Visura n.: T128697 Pag: 3

Visura storica per immobile

Situazione degli atti informatizzati dall'impianto meccanografico al 17/07/2017

Unità immobiliari n. 1

Tributi erariali: Euro 0,90

Visura telematica

* Codice Fiscale Validato in Anagrafe Tributaria

