

Visura storica per immobile

Situazione degli atti informatizzati dal 01/01/1960 al 09/07/2024

| | | |
|-----------------------------|--------------------------------------------------------------|--|
| Dati della richiesta | Comune di SAN GIORGIO BIGARELLO (Codice:H883) | |
| Catasto Fabbricati | Provincia di MANTOVA Foglio: 20 Particella: 433 Sub.: 301 | |

| | | |
|------------------|-----------------------------------------------------|--|
| INTESTATI | (1) Proprietà 2/6 in regime di separazione dei beni | |
| 1 | (1) Proprietà 4/6 | |
| 2 | | |

| | | | | | | | | | | | | |
|-----------------------------------------|-----------------------------------------------|--------|------------|-----|------------|------------|-----------|--------|-------------|----------------------------|-------------|-------------------------------------------------------------------------------------------------------------------------|
| Unità immobiliare dal 08/07/2024 | | | | | | | | | | | | |
| N. | DATI DI CLASSAMENTO | | | | | | | | | DATI DERIVANTI DA | | |
| | Sezione Urbana | Foglio | Particella | Sub | Zona Cens. | Micro Zona | Categoria | Classe | Consistenza | Superficie Catastale | Rendita | |
| 1 | | 20 | 433 | 301 | | | A/10 | 2 | 3,5 vani | Totale: 137 m ² | Euro 623,62 | VARIAZIONE del 04/07/2024-Pratica n. MN0067125 in atti dal 08/07/2024 ESATTA RAPPRESENTAZIONE GRAFICA (n. 67125.1/2024) |
| Indirizzo | VIA SORDELLO n. CM Piano T-1 | | | | | | | | | | | |
| Notifica | Parità Mod.58 | | | | | | | | | | | |
| annotazioni | -classamento e rendita proposti (d.m. 701/94) | | | | | | | | | | | |

| | | | | | | | | | | | | |
|-----------------------------------------|------------------------------|--------|------------|-----|------------|------------|-----------|--------|-------------|---------------------------|-------------|---------------------------------------------------------------------------|
| Unità immobiliare dal 09/11/2015 | | | | | | | | | | | | |
| N. | DATI DI CLASSAMENTO | | | | | | | | | DATI DERIVANTI DA | | |
| | Sezione Urbana | Foglio | Particella | Sub | Zona Cens. | Micro Zona | Categoria | Classe | Consistenza | Superficie Catastale | Rendita | |
| 1 | | 20 | 433 | 301 | | | A/10 | 2 | 3,5 vani | Totale: 94 m ² | Euro 623,62 | Variazione del 09/11/2015 - Inserimento in visura dei dati di superficie. |
| Indirizzo | VIA SORDELLO n. CM Piano T-1 | | | | | | | | | | | |
| Notifica | Parità Mod.58 - | | | | | | | | | | | |

Visura storica per immobile

Situazione degli atti informatizzati dal 01/01/1960 al 09/07/2024

| | |
|-------------|---------------------------------|
| Annotazioni | -classamento e rendita validati |
|-------------|---------------------------------|

Situazione dell'unità immobiliare dal 14/06/2000

| N. | DATI IDENTIFICATIVI | | | | | | DATI DI CLASSAMENTO | | | | | DATI DERIVANTI DA |
|-----------------------------------------|---------------------|--------|------------|-----|------------|------------|---------------------|--------|-------------|----------------------|-------------------------------------------|------------------------------------------------------------------------------------------------------------------------------------------|
| | Sezione Urbana | Foglio | Particella | Sub | Zona Cens. | Micro Zona | Categoria | Classe | Consistenza | Superficie Catastale | Rendita | |
| 1 | | 20 | 433 | 301 | | | A/10 | 2 | 3,5 vani | | Euro 623,62 L. 1.207.500 | VARIAZIONE del 14/06/2000 Pratica n. 60272 in atti dal 14/06/2000 AMPLIAMENTO-DIVERSA DISTRIBUZIONE DEGLI SPAZI INTERNI (n. 2321.1/2000) |
| Indirizzo: VIA SORDELLO n. CM Piano T-1 | | | | | | | | | | | | |
| Codifica: Mod.58 | | | | | | | | | | | | |
| Annotazioni: Partita | | | | | | | | | | | | |
| -classamento e rendita validati | | | | | | | | | | | | |

Intestazione alla data della richiesta deriva dai seguenti atti:

Situazione degli intestati dal 23/10/2001

| N. | DATI ANAGRAFICI | CODICE FISCALE | DIRITTI E ONERI REALI |
|------------------------------------------------------------------------------------------------------------------------------------------------------------------------------------------------------|-----------------|----------------|-----------------------|
| 1 | | | |
| Atto del 23/10/2001 Pubblico ufficiale NICOLINI MARIO Sede MANTOVA (MN) Repertorio n. 63868 - DIVISIONE Trascrizione n. 9269.2/2001 Reparto PI di MANTOVA - Pratica n. 201096 in atti dal 11/12/2001 | | | |

Situazione degli intestati dal 02/02/2001

| N. | DATI ANAGRAFICI | CODICE FISCALE | DIRITTI E ONERI REALI |
|---------------------------------------------------------------------------------------------------------------------------------------------------------|-----------------|----------------|--------------------------------------|
| 1 | | | (1) Proprietà 4/6 |
| 2 | | | (1) Proprietà 1/6 fino al 23/10/2001 |
| 3 | | | (1) Proprietà 1/6 fino al 23/10/2001 |
| DENUNZIA (NEI PASSAGGI PER CAUSA DI MORTE) del 02/02/2001 - US Sede MANTOVA (MN) Registrazione Volume 1354 n. 21 registrato in data 26/07/2001 - SUCC.1 | | | |

Situazione degli intestati dal 14/06/2000

| N. | DATI ANAGRAFICI | CODICE FISCALE | DIRITTI E ONERI REALI |
|----|-----------------|----------------|-----------------------|
| 1 | | | fino al 02/02/2001 |
| 2 | | | fino al 02/02/2001 |

Visura storica per immobile

Situazione degli atti informatizzati dal 01/01/1960 al 09/07/2024

| | |
|--------------------------|------------------------------------------------------------------------------------------------------------------------------------------|
| DATI DERIVANTI DA | VARIAZIONE del 14/06/2000 Pratica n. 60272 in atti dal 14/06/2000 AMPLIAMENTO-DIVERSA DISTRIBUZIONE DEGLI SPAZI INTERNI (n. 2321.1/2000) |
|--------------------------|------------------------------------------------------------------------------------------------------------------------------------------|

Situazione dell'unità immobiliare che ha originato il precedente dal 01/01/1992

| N. | DATI IDENTIFICATIVI | | | | DATI DI CLASSAMENTO | | | | DATI DERIVANTI DA | | |
|---------------------------------------|---------------------|--------|------------|-----|---------------------|------------|-----------|--------|--------------------|----------------------|------------|
| | Sezione Urbana | Foglio | Particella | Sub | Zona Cens. | Micro Zona | Categoria | Classe | Consistenza | Superficie Catastale | Rendita |
| 1 | | 20 | 433 599 | | | | C/2 | 4 | 109 m ² | | L. 272.500 |
| Indirizzo: VIA SORDELLO n. CM Piano T | | | | | | | | | | | |
| Partita: 1167 Mod.58 - | | | | | | | | | | | |

Situazione degli intestati relativa ad atto del 20/11/1986 (antecedente all'impianto meccanografico)

| N. | DATI IDENTIFICATIVI | | | | DATI DI CLASSAMENTO | | | | DATI DERIVANTI DA | | |
|---------------------------------------|---------------------|--------|------------|-----|---------------------|------------|-----------|--------|--------------------|----------------------|----------|
| | Sezione Urbana | Foglio | Particella | Sub | Zona Cens. | Micro Zona | Categoria | Classe | Consistenza | Superficie Catastale | Rendita |
| 1 | | 20 | 433 599 | | | | C/2 | 4 | 109 m ² | | L. 1.188 |
| Indirizzo: VIA SORDELLO n. CM Piano T | | | | | | | | | | | |
| Partita: 1167 Mod.58 - | | | | | | | | | | | |

Situazione dell'unità immobiliare dall'impianto meccanografico

| N. | DATI IDENTIFICATIVI | | | | DATI DI CLASSAMENTO | | | | DATI DERIVANTI DA | | |
|---------------------------------------|---------------------|--------|------------|-----|---------------------|------------|-----------|--------|-------------------|----------------------|---------|
| | Sezione Urbana | Foglio | Particella | Sub | Zona Cens. | Micro Zona | Categoria | Classe | Consistenza | Superficie Catastale | Rendita |
| 1 | | 20 | 433 599 | | | | | | | | |
| Indirizzo: VIA SORDELLO n. CM Piano T | | | | | | | | | | | |
| Partita: 1167 Mod.58 - | | | | | | | | | | | |

L'intestazione alla data della richiesta deriva dai seguenti atti:

Visura storica per immobile

Situazione degli atti informatizzati dal 01/01/1960 al 09/07/2024

Situazione degli intestati dall'impianto meccanografico

| DATI ANAGRAFICI | | CODICE FISCALE | DIRITTI E ONERI REALI |
|-----------------|--|----------------|-----------------------|
| N. | | | |
| 1 | | | |
| 2 | | | |

DATI DERIVANTI DA

Impianto meccanografico del 30/06/1987

Visura telematica
tributi speciali: Euro 0,90

Codeice Fiscale Validato in Anagrafe Tributaria.

Visura storica per immobile
 Situazione degli atti informatizzati dal 01/01/1960 al 06/07/2024

| | | |
|-----------------------------|--------------------------------------------------------------|--|
| Dati della richiesta | Comune di SAN GIORGIO BIGARELLO (Codice:H883) | |
| Catasto Fabbricati | Provincia di MANTOVA Foglio: 20 Particella: 433 Sub.: 302 | |

| | | |
|------------------|-----------------------------------------------------|--|
| INTESTATI | (1) Proprietà 2/6 in regime di separazione dei beni | |
| | (1) Proprietà 4/6 | |

| | | | | | | | | | | |
|-----------------------------------------|-------------------------------------------------------------------------------------------------------------------------|--------|------------|-----|------------|------------|-----------|---------------------|---------------------------|------------|
| Unità immobiliare dal 04/07/2024 | | | | | | | | | | |
| N. | DATI IDENTIFICATIVI | | | | | | | | | |
| | Sezione Urbana | Foglio | Particella | Sub | Zona Cens. | Micro Zona | Categoria | Classe Consistenza | Superficie Catastale | Rendita |
| 1 | | 20 | 433 | 302 | | | C/6 | 3 69 m ² | Totale: 78 m ² | Euro 85,53 |
| Indirizzo | VIA SORDELLO n. CM Piano T | | | | | | | | | |
| Notificazioni | -classamento e rendita proposti (d.m. 701/94) | | | | | | | | | |
| DATI DERIVANTI DA | | | | | | | | | | |
| | VARIAZIONE del 02/07/2024 Pratica n. MN0066064 in atti dal 04/07/2024 ESATTA RAPPRESENTAZIONE GRAFICA (n. 66064.1/2024) | | | | | | | | | |

| | | | | | | | | | | |
|-----------------------------------------|---------------------------------------------------------------------------|--------|------------|-----|------------|------------|-----------|---------------------|---------------------------|------------|
| Unità immobiliare dal 09/11/2015 | | | | | | | | | | |
| N. | DATI IDENTIFICATIVI | | | | | | | | | |
| | Sezione Urbana | Foglio | Particella | Sub | Zona Cens. | Micro Zona | Categoria | Classe Consistenza | Superficie Catastale | Rendita |
| 1 | | 20 | 433 | 302 | | | C/6 | 3 69 m ² | Totale: 69 m ² | Euro 85,53 |
| Indirizzo | VIA SORDELLO n. CM Piano T | | | | | | | | | |
| Notificazioni | - | | | | | | | | | |
| DATI DERIVANTI DA | | | | | | | | | | |
| | Variazione del 09/11/2015 - Inserimento in visura dei dati di superficie. | | | | | | | | | |

Visura storica per immobile

Situazione degli atti informatizzati dal 01/01/1960 al 06/07/2024

| | |
|-------------|---------------------------------|
| Annotazioni | -classamento e rendita validati |
|-------------|---------------------------------|

Situazione dell'unità immobiliare dal 14/06/2000

| N. | DATI IDENTIFICATIVI | | | | | DATI DI CLASSAMENTO | | | | | DATI DERIVANTI DA | |
|-------------|---------------------|--------|------------|-----|----------------------------|---------------------|-----------|--------|-------------------|----------------------|----------------------------------------|------------------------------------------------------------------------------------------------------------------------------------------|
| | Sezione Urbana | Foglio | Particella | Sub | Zona Cens. | Micro Zona | Categoria | Classe | Consistenza | Superficie Catastale | | Rendita |
| 1 | | 20 | 433 | 302 | | | C/6 | 3 | 69 m ² | | Euro 85,53 L. 165,600 | VARIAZIONE del 14/06/2000 Pratica n. 60272 in atti dal 14/06/2000 AMPLIAMENTO-DIVERSA DISTRIBUZIONE DEGLI SPAZI INTERNI (n. 2321.1/2000) |
| Indirizzo | | | | | VIA SORDELLO n. CM Piano T | | | | | | | |
| Cofide | | | | | Partita | | | | | | | |
| Annotazioni | | | | | Mod.58 | | | | | | | |

Intestazione alla data della richiesta deriva dai seguenti atti:

Situazione degli intestati dal 23/10/2001

| N. | DATI ANAGRAFICI | CODICE FISCALE | DIRITTI E ONERI REALI |
|----|-----------------|----------------|-----------------------------------------------------|
| 1 | | | (1) Proprietà 2/6 in regime di separazione dei beni |

DATI DERIVANTI DA Atto del 23/10/2001 Pubblico ufficiale NICOLINI MARIO Sede MANTOVA (MN) Repertorio n. 63868 - DIVISIONE Trascrizione n. 9269.2/2001 Reparto PI di MANTOVA - Pratica n. 201096 in atti dal 11/12/2001

Situazione degli intestati dal 02/02/2001

| N. | DATI ANAGRAFICI | CODICE FISCALE | DIRITTI E ONERI REALI |
|----|-----------------|----------------|--------------------------------------|
| 1 | | | (1) Proprietà 4/6 |
| 2 | | | (1) Proprietà 1/6 fino al 23/10/2001 |
| 3 | | | (1) Proprietà 1/6 fino al 23/10/2001 |

DATI DERIVANTI DA DENUNZIA (NEI PASSAGGI PER CAUSA DI MORTE) del 02/02/2001 - US Sede MANTOVA (MN) Registrazione Volume 1354 n. 21 registrato in data 26/07/2001 - SUCC.

Situazione degli intestati dal 14/06/2000

| N. | DATI ANAGRAFICI | CODICE FISCALE | DIRITTI E ONERI REALI |
|----|-----------------|----------------|-----------------------|
| 1 | | | fino al 02/02/2001 |
| 2 | | | fino al 02/02/2001 |

Visura storica per immobile

Situazione degli atti informatizzati dal 01/01/1960 al 06/07/2024

| | | | | | | | | | | | |
|--------------------------|------------------------------------------------------------------------------------------------------------------------------------------|--|--|--|--|--|--|--|--|--|--|
| DATI DERIVANTI DA | VARIAZIONE del 14/06/2000 Pratica n. 60272 in atti dal 14/06/2000 AMPLIAMENTO-DIVERSA DISTRIBUZIONE DEGLI SPAZI INTERNI (n. 2321.1/2000) | | | | | | | | | | |
|--------------------------|------------------------------------------------------------------------------------------------------------------------------------------|--|--|--|--|--|--|--|--|--|--|

Situazione dell'unità immobiliare che ha originato il precedente dal 01/01/1992

| N. | DATI IDENTIFICATIVI | | | | DATI DI CLASSAMENTO | | | | DATI DERIVANTI DA | | | |
|-----------|---------------------|--------|------------|-----|---------------------|------------|-----------|--------|--------------------|----------------------|------------|------------------------------------------------------------|
| | Sezione Urbana | Foglio | Particella | Sub | Zona Cens. | Micro Zona | Categoria | Classe | Consistenza | Superficie Catastale | Rendita | |
| 1 | | 20 | 433 599 | | | | C/2 | 4 | 109 m ² | | L. 272.500 | VARIAZIONE del 01/01/1992 Variazione del quadro tariffario |
| Indirizzo | | | | | | | | | | | | |
| Partita | | | | | | | | | | | 1167 | - |
| Mod.58 | | | | | | | | | | | | |

Situazione degli intestati relativa ad atto del 20/11/1986 (antecedente all'impianto meccanografico)

| N. | DATI IDENTIFICATIVI | | | | DATI DI CLASSAMENTO | | | | DATI DERIVANTI DA | | | |
|-----------|---------------------|--------|------------|-----|---------------------|------------|-----------|--------|--------------------|----------------------|----------|-----------------------------------------------------------------------------|
| | Sezione Urbana | Foglio | Particella | Sub | Zona Cens. | Micro Zona | Categoria | Classe | Consistenza | Superficie Catastale | Rendita | |
| 1 | | 20 | 433 599 | | | | C/2 | 4 | 109 m ² | | L. 1.188 | CLASSAMENTO AUTOMATICO del 20/11/1986 in atti dal 30/08/1990 (n. 6473/1986) |
| Indirizzo | | | | | | | | | | | | |
| Partita | | | | | | | | | | | 1167 | - |
| Mod.58 | | | | | | | | | | | | |

Situazione dell'unità immobiliare dall'impianto meccanografico

| N. | DATI IDENTIFICATIVI | | | | DATI DI CLASSAMENTO | | | | DATI DERIVANTI DA | | | |
|-----------|---------------------|--------|------------|-----|---------------------|------------|-----------|--------|-------------------|----------------------|---------|----------------------------------------|
| | Sezione Urbana | Foglio | Particella | Sub | Zona Cens. | Micro Zona | Categoria | Classe | Consistenza | Superficie Catastale | Rendita | |
| 1 | | 20 | 433 599 | | | | | | | | | Impianto meccanografico del 30/06/1987 |
| Indirizzo | | | | | | | | | | | | |
| Partita | | | | | | | | | | | 1167 | - |
| Mod.58 | | | | | | | | | | | | |

L'intestazione alla data della richiesta deriva dai seguenti atti:

Visura storica per immobile

Situazione degli atti informatizzati dal 01/01/1960 al 06/07/2024

Situazione degli intestati dall'impianto meccanografico

| N. | DATI ANAGRAFICI | CODICE FISCALE | DIRITTI E ONERI REALI |
|----|-----------------|----------------|-----------------------|
| 1 | | | fino al 14/06/2000 |
| 2 | | | fino al 14/06/2000 |

DATI DERIVANTI DA

Impianto meccanografico del 30/06/1987

Visura telematica
tributi speciali: Euro 0,90

Codeice Fiscale Validato in Anagrafe Tributaria.

Visura storica per immobile

Situazione degli atti informatizzati dal 01/01/1960 al 06/07/2024

| | |
|-----------------------------|-----------------------------------------------------------------------|
| Dati della richiesta | Comune di SAN GIORGIO BIGARELLO (Codice:H883) Provincia di MANTOVA |
| Catasto Fabbricati | Foglio: 20 Particella: 600 Sub.: 4 |

| | |
|------------------|--------------------------------------------------------------------------|
| INTESTATI | (1) Proprietà 2/6 in regime di separazione dei beni (1) Proprietà 4/6 |
|------------------|--------------------------------------------------------------------------|

Unità immobiliare dal 04/07/2024

| N. | DATI IDENTIFICATIVI | | | | DATI DI CLASSAMENTO | | | | DATI DERIVANTI DA | | | | |
|---------------|-----------------------------------------------|--------|------------|-----|---------------------|------------|-----------|--------|-------------------|---------------------------|------------|----------------------------------------------------------------------------------------------------------------------------------------------------------------------------------------|--|
| | Sezione Urbana | Foglio | Particella | Sub | Zona Cens. | Micro Zona | Categoria | Classe | Consistenza | Superficie Catastale | Rendita | | |
| 1 | | 20 | 600 | 4 | | | C/6 | 1 | 50 m ² | Totale: 62 m ² | Euro 43,90 | VARIAZIONE del 02/07/2024. Pratica n. MN0066062 in atti dal 04/07/2024 DIVERSA DISTRIBUZIONE DEGLI SPAZI INTERNI-FRAZIONAMENTO E FUSIONE-VARIAZIONE DI TOPONOMASTICA (n. 66062.1/2024) | |
| Indirizzo | VIA SORDELLO n. 5 Piano S1 | | | | | | | | | | | | |
| Particella | Parità | | | | | | | | | | | | |
| Commentazioni | -classamento e rendita proposti (d.m. 701/94) | | | | | | | | | | | | |

Mappali Terreni Correlati
Codice Comune H883 - Foglio 20 - Particella 600

Intestazione alla data della richiesta deriva dai seguenti atti:

Situazione degli intestati dal 02/07/2024

| | | | |
|-------------|-----------------|----------------|-----------------------------------------------------|
| INT. | DATI ANAGRAFICI | CODICE FISCALE | DIRITTI E ONERI REALI |
| 1 | | | (1) Proprietà 2/6 in regime di separazione dei beni |

Visura storica per immobile

Situazione degli atti informatizzati dal 01/01/1960 al 06/07/2024

DATI DERIVANTI DA Atto del 23/10/2001 Pubblico ufficiale NICOLINI MARIO Sede MANTOVA (MN) Repertorio n. 63868 - DIVISIONE Trascrizione n. 9269.2/2001 Reparto PI di MANTOVA - Pratica n. 201096 in atti dal 11/12/2001

Situazione degli intestati dal 02/07/2024

| DEN. | DATI ANAGRAFICI | CODICE FISCALE | DIRITTI E ONERI REALI |
|--------------------------|---------------------------------------------------------------------------------------------------------------------------------------------------------|----------------|-----------------------|
| 1 | | | (1) Proprieta' 4/6 |
| DATI DERIVANTI DA | DENUNZIA (NEI PASSAGGI PER CAUSA DI MORTE) del 02/02/2001 - US Sede MANTOVA (MN) Registrazione Volume 1354 n. 21 registrato in data 26/07/2001 - SUCC.: | | |

Per ulteriori variazioni richiedere le visure storiche dei seguenti immobili soppressi, originari del precedente

Foglio 20 Particella 600 Subalterno 1; Foglio 20 Particella 600 Subalterno 2;

Visura telematica

Tributi speciali: Euro 0,90

Codice Fiscale Validato in Anagrafe Tributaria.

Visura storica per immobile

Situazione degli atti informatizzati dal 01/01/1960 al 06/07/2024

| | |
|-----------------------------|------------------------------------------------------------|
| Dati della richiesta | Comune di SAN GIORGIO BIGARELLO (Codice:H883) |
| Catasto Fabbricati | Provincia di MANTOVA Foglio: 20 Particella: 600 Sub.: 3 |

| | |
|------------------|-----------------------------------------------------|
| INTESTATI | (1) Proprietà 2/6 in regime di separazione dei beni |
| | (1) Proprietà 4/6 |

| | | | | | | | | | | |
|----------------------------------------|----------------------------|----------------------------|-------------------------------------------------|------------|------------|-----------|--------|-------------|-----------------------------------------------------------------------------------|-------------|
| Dati Immobiliare dal 04/07/2024 | | | | | | | | | | |
| N. | DATI IDENTIFICATIVI | DATI DI CLASSAMENTO | DATI DERIVANTI DA | | | | | | | |
| | Sezione Urbana | Particella | Sub | Zona Cens. | Micro Zona | Categoria | Classe | Consistenza | Superficie Catastale | Rendita |
| 1 | 20 | 600 | 3 | | | A/7 | 3 | 6,5 vani | Totale: 139 m ² Totale: escluse aree scoperte**: 136 m ² | Euro 453,19 |
| | Indirizzo | | VIA SORDELLO n. 5 Piano T-I | | Partita | | Mod.58 | | | |
| | Nota | | | | | | | | | |
| | Annotazioni | | -classamento e rendita proposti (d.m. 701/94) | | | | | | | |
| | Mappali Terreni Correlati | | Codice Comune H883 - Foglio 20 - Particella 600 | | | | | | | |

Intestazione alla data della richiesta deriva dai seguenti atti:

| | |
|--------------------------------------------------|-----------------------------------------------------|
| Situazione degli intestati dal 02/07/2024 | |
| P.N. | DIRITTI E ONERI REALI |
| 1 | (1) Proprietà 2/6 in regime di separazione dei beni |

Visura storica per immobile

Situazione degli atti informatizzati dal 01/01/1960 al 06/07/2024

| | | | |
|--------------------------------------------------|------------------------------------------------------------------------------------------------------------------------------------------------------------------------------------------------------|------------------------------|--|
| DATI DERIVANTI DA | Atto del 23/10/2001 Pubblico ufficiale NICOLINI MARIO Sede MANTOVA (MN) Repertorio n. 63868 - DIVISIONE Trascrizione n. 9269.2/2001 Reparto PI di MANTOVA - Pratica n. 201096 in atti dal 11/12/2001 | | |
| Situazione degli intestati dal 02/07/2024 | | | |
| DATI ANAGRAFICI | CODICE FISCALE | DIRITTI E ONERI REALI | |
| DATI DERIVANTI DA | DENUNZIA (NEI PASSAGGI PER CAUSA DI MORTE) del 02/02/2001 - US Sede MANTOVA (MN) Registrazione Volume 1354 n. 21 registrato in data 26/07/2001 - SUCC. | (1) Proprieta' 4/6 | |

Per ulteriori variazioni richiedere le visure storiche dei seguenti immobili soppressi, originari del precedente

Foglio 20 Particella 600 Subalterno 1; Foglio 20 Particella 600 Subalterno 2;

Visura telematica

tributi speciali: Euro 0,90

Codice Fiscale Validato in Anagrafe Tributaria.

* Si intendono escluse le "superfici di balconi, terrazzi e aree scoperte pertinenziali e accessorie, comunicanti o non comunicanti" (cfr. Provvedimento del Direttore dell'Agenzia delle Entrate 29 marzo 2013).

**Agenzia delle Entrate
CATASTO FABBRICATI
Ufficio Provinciale di
Mantova**

Dichiarazione protocollo n. MN0067125 del 04/07/2024

Comune di San Giorgio Bigarello

Via Sordello

civ. CM

Identificativi Catastali:

Sezione:

Foglio: 20

Particella: 433

Subalterno: 301

Compilata da:

Bonaffini Massimo

Iscritto all'albo:
Architetti

Prov. Mantova

N. 151

Planimetria

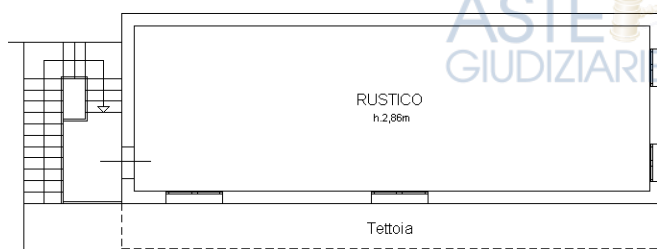
Scheda n. 1

Scala 1:200

ASTE GIUDIZIARIE®

ASTE GIUDIZIARIE®

PIANO PRIMO

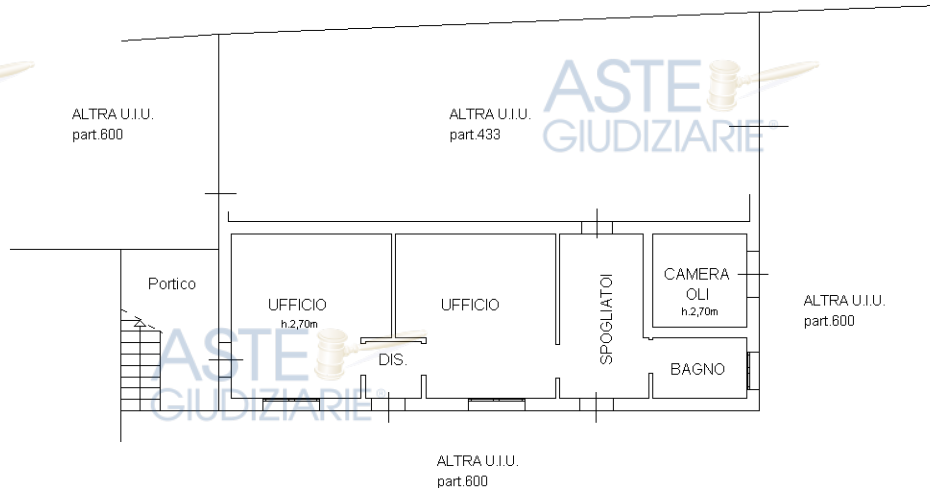


ASTE GIUDIZIARIE®

ASTE GIUDIZIARIE®

ASTE GIUDIZIARIE®

PIANO TERRA



ASTE GIUDIZIARIE®

ASTE GIUDIZIARIE®

ASTE GIUDIZIARIE®

ASTE GIUDIZIARIE®

ASTE GIUDIZIARIE®



ASTE GIUDIZIARIE®

Ultima planimetria in atti

Catasto dei Fabbricati - Situazione al 09/07/2024 - Comune di SAN GIORGIO BIGARELLO(H883) - < Foglio 20 - Particella 433 - Subalterno 301 >
VIA SORDELLO n. CM Piano T-1

Agenzia delle Entrate
CATASTO FABBRICATI
Ufficio Provinciale di
Mantova

Dichiarazione protocollo n. MN0066064 del 02/07/2024

Comune di San Giorgio Bigarello

Via Sordello

civ. CM

Identificativi Catastali:

Sezione:

Foglio: 20

Particella: 433

Subalterno: 302

Compilata da:

Bonaffini Massimo

Iscritto all'albo:
Architetti

Prov. Mantova

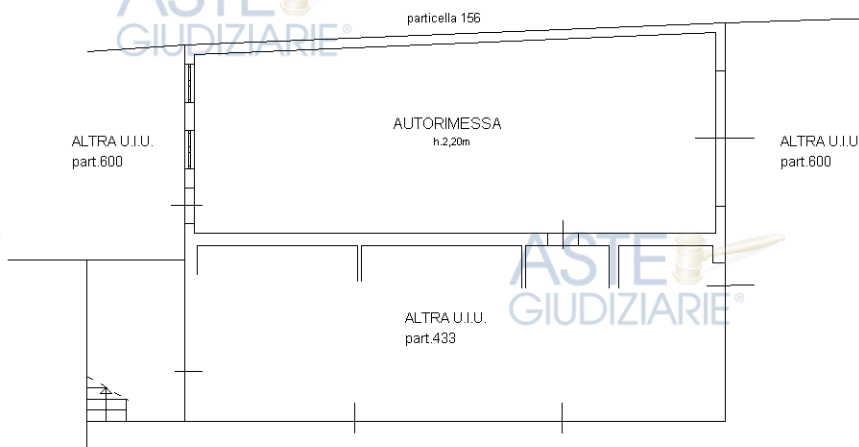
N. 151

Planimetria

Scheda n. 1

Scala 1:200

PIANO TERRA



Catasto dei Fabbricati - Situazione al 06/07/2024 - Comune di SAN GIORGIO BIGARELLO(H883) - < Foglio 20 - Particella 433 - Subalterno 302 >
VIA SORDELLO n. CM Piano T

Ultima planimetria in atti

Agenzia delle Entrate
CATASTO FABBRICATI
Ufficio Provinciale di
Mantova

Dichiarazione protocollo n. MN0066062 del 02/07/2024

Comune di San Giorgio Bigarello

Via Sordello

civ. 5

Identificativi Catastali:

Sezione:

Foglio: 20

Particella: 600

Subalterno: 4

Compilata da:

Bonaffini Massimo

Iscritto all'albo:
Architetti

Prov. Mantova

N. 151

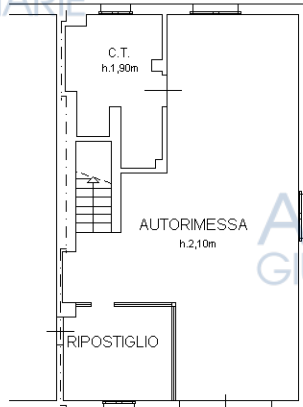
Planimetria

Scheda n. 1

Scala 1:200

PIANO SEMINTERRATO

ALTRA U.I.U.
particella 301



Catasto dei Fabbricati - Situazione al 06/07/2024 - Comune di SAN GIORGIO BIGARELLO(H883) - < Foglio 20 - Particella 600 - Subalterno 4 >
VIA SORDELLO n. 5 Piano S1

Ultima planimetria in atti

