



SGT ASSOCIATI

Piccinini Silvia
Gianferrari Giampiero
Rizzi Alessandro

RELAZIONE ESTIMATIVA

MINISTERO DELLO SVILUPPO ECONOMICO

LIQUIDAZIONE COATTA AMMINISTRATIVA n.161/2017

UNIECO SOCIETA' COOPERATIVA

UNITA' IMMOBILIARI "BORGO QUERCIOLA"



IDENTIFICAZIONE

Regione Emilia-Romagna

Provincia Reggio nell'Emilia

Comune Viano

Indirizzo via Salone

Civico snc

Destinazione Residenziale

Composizione	Quantità	Tipologia
	n.14	Posti auto coperti

Destinazione Commerciale

Composizione	Quantità	Tipologia
	n.5	Negozi

AGGIORNAMENTO E INTEGRAZIONE ALLA PERIZIA

ASSEVERATA IN DATA 14/12/2020 REPERTORIO N. 9.810

Determinazione del più probabile valore di mercato della proprietà

DICEMBRE 2022

Reggio Emilia,

mercoledì 28 dicembre 2022

Richiedente valutazione	UNIECO SOCIETA' COOPERATIVA		
Indirizzo	42124 Reggio Emilia - via Meuccio Ruini, 10		
C.F.	00301010351		
Valutatore	RIZZI Geom. ALESSANDRO		
Indirizzo	42124 Reggio nell'Emilia (RE) - Via Cirillo Manicardi n.10		
C.F.	RZZLSN67D18L826G		
N. Iscrizione	1668	Albo	Reggio nell'Emilia
Posta Elettronica	alessandro@essegiti.com	alessandro.rizzi@geopec.it	

VALUTAZIONE COMPLESSIVA ASSET AL	28/12/2022	€ 109.000,00
Note: nelle consistenze, quantità e condizioni alla data indicata		

VALUTAZIONE COMPLESSIVA ASSET - PRONTO REALIZZO	€ 81.750,00
Note: nelle consistenze, quantità e condizioni alla data indicata	

LOTTO	1	VALUTAZIONE AL	28/12/2022	€ 500,00		
		VALUTAZIONE PRONTO REALIZZO		€ 375,00		
Titolarietà		Diritto di possesso	Quota	Ubicazione		
UNIECO SOC COOP		Proprietà	1/1	Viano via Salone		
Composizione	Foglio	Mappale	Sub.	Piano	Superficie	Valutazione
N. 1 POSTO AUTO COPERTO	8	569	37	S1	14,82 m ²	€ 500,00
Stato Occupazionale		Stato Manutentivo	Conformità Catastale		Conformità Urbanistica	
Libero		Normale	Conforme		Conforme	

LOTTO	2	VALUTAZIONE AL	28/12/2022	€ 500,00		
		VALUTAZIONE PRONTO REALIZZO		€ 375,00		
Titolarietà		Diritto di possesso	Quota	Ubicazione		
UNIECO SOC COOP		Proprietà	1/1	Viano via Salone		
Composizione	Foglio	Mappale	Sub.	Piano	Superficie	Valutazione
N. 1 POSTO AUTO COPERTO	8	569	38	S1	14,44 m ²	€ 500,00
Stato Occupazionale		Stato Manutentivo	Conformità Catastale		Conformità Urbanistica	
Libero		Normale	Conforme		Conforme	

LOTTO	3	VALUTAZIONE AL	28/12/2022	€ 500,00		
		VALUTAZIONE PRONTO REALIZZO		€ 375,00		
Titolarietà		Diritto di possesso	Quota	Ubicazione		
UNIECO SOC COOP		Proprietà	1/1	Viano via Salone		
Composizione	Foglio	Mappale	Sub.	Piano	Superficie	Valutazione
N. 1 POSTO AUTO COPERTO	8	569	41	S1	14,71 m ²	€ 500,00
Stato Occupazionale		Stato Manutentivo	Conformità Catastale		Conformità Urbanistica	
Libero		Normale	Conforme		Conforme	

LOTTO	4	VALUTAZIONE AL			28/12/2022		€ 500,00	
		VALUTAZIONE PRONTO REALIZZO					€ 375,00	
Titolarità		Diritto di possesso		Quota	Ubicazione			
UNIECO SOC COOP		Proprietà		1/1	Viano via Salone			
Composizione		Foglio	Mappale	Sub.	Piano	Superficie		Valutazione
N. 1 POSTO AUTO COPERTO		8	569	42	S1	15,88	m ²	€ 500,00
Stato Occupazionale		Stato Manutentivo		Conformità Catastale			Conformità Urbanistica	
Libero		Normale		Conforme			Conforme	

LOTTO	5	VALUTAZIONE AL			28/12/2022		€ 500,00	
		VALUTAZIONE PRONTO REALIZZO					€ 375,00	
Titolarità		Diritto di possesso		Quota	Ubicazione			
UNIECO SOC COOP		Proprietà		1/1	Viano via Salone			
Composizione		Foglio	Mappale	Sub.	Piano	Superficie		Valutazione
N. 1 POSTO AUTO COPERTO		8	569	43	S1	15,05	m ²	€ 500,00
Stato Occupazionale		Stato Manutentivo		Conformità Catastale			Conformità Urbanistica	
Libero		Normale		Conforme			Conforme	

LOTTO	6	VALUTAZIONE AL			28/12/2022		€ 500,00	
		VALUTAZIONE PRONTO REALIZZO					€ 375,00	
Titolarità		Diritto di possesso		Quota	Ubicazione			
UNIECO SOC COOP		Proprietà		1/1	Viano via Salone			
Composizione		Foglio	Mappale	Sub.	Piano	Superficie		Valutazione
N. 1 POSTO AUTO COPERTO		8	569	44	S1	14,57	m ²	€ 500,00
Stato Occupazionale		Stato Manutentivo		Conformità Catastale			Conformità Urbanistica	
Libero		Normale		Conforme			Conforme	

LOTTO	7	VALUTAZIONE AL			28/12/2022		€ 500,00	
		VALUTAZIONE PRONTO REALIZZO					€ 375,00	
Titolarità		Diritto di possesso		Quota	Ubicazione			
UNIECO SOC COOP		Proprietà		1/1	Viano via Salone			
Composizione		Foglio	Mappale	Sub.	Piano	Superficie		Valutazione
N. 1 POSTO AUTO COPERTO		8	569	45	S1	14,81	m ²	€ 500,00
Stato Occupazionale		Stato Manutentivo		Conformità Catastale			Conformità Urbanistica	
Libero		Normale		Conforme			Conforme	

LOTTO	8	VALUTAZIONE AL			28/12/2022		€ 500,00	
		VALUTAZIONE PRONTO REALIZZO					€ 375,00	
Titolarità		Diritto di possesso		Quota	Ubicazione			
UNIECO SOC COOP		Proprietà		1/1	Viano via Salone			
Composizione		Foglio	Mappale	Sub.	Piano	Superficie		Valutazione
N. 1 POSTO AUTO COPERTO		8	569	46	S1	14,54	m ²	€ 500,00
Stato Occupazionale		Stato Manutentivo		Conformità Catastale			Conformità Urbanistica	
Libero		Normale		Conforme			Conforme	

LOTTO	9	VALUTAZIONE AL			28/12/2022		€ 500,00	
		VALUTAZIONE PRONTO REALIZZO					€ 375,00	
Titolarità		Diritto di possesso		Quota	Ubicazione			
UNIECO SOC COOP		Proprietà		1/1	Viano via Salone			
Composizione	Foglio	Mappale	Sub.	Piano	Superficie		Valutazione	
N. 1 POSTO AUTO COPERTO	8	569	49	S1	14,58	m ²	€ 500,00	
Stato Occupazionale		Stato Manutentivo		Conformità Catastale		Conformità Urbanistica		
Libero		Normale		Conforme		Conforme		

LOTTO	10	VALUTAZIONE AL			28/12/2022		€ 500,00	
		VALUTAZIONE PRONTO REALIZZO					€ 375,00	
Titolarità		Diritto di possesso		Quota	Ubicazione			
UNIECO SOC COOP		Proprietà		1/1	Viano via Salone			
Composizione	Foglio	Mappale	Sub.	Piano	Superficie		Valutazione	
N. 1 POSTO AUTO COPERTO	8	569	50	S1	11,54	m ²	€ 500,00	
Stato Occupazionale		Stato Manutentivo		Conformità Catastale		Conformità Urbanistica		
Libero		Normale		Conforme		Conforme		

LOTTO	11	VALUTAZIONE AL			28/12/2022		€ 500,00	
		VALUTAZIONE PRONTO REALIZZO					€ 375,00	
Titolarità		Diritto di possesso		Quota	Ubicazione			
UNIECO SOC COOP		Proprietà		1/1	Viano via Salone			
Composizione	Foglio	Mappale	Sub.	Piano	Superficie		Valutazione	
N. 1 POSTO AUTO COPERTO	8	569	51	S1	11,51	m ²	€ 500,00	
Stato Occupazionale		Stato Manutentivo		Conformità Catastale		Conformità Urbanistica		
Libero		Normale		Conforme		Conforme		

LOTTO	12	VALUTAZIONE AL			28/12/2022		€ 500,00	
		VALUTAZIONE PRONTO REALIZZO					€ 375,00	
Titolarità		Diritto di possesso		Quota	Ubicazione			
UNIECO SOC COOP		Proprietà		1/1	Viano via Salone			
Composizione	Foglio	Mappale	Sub.	Piano	Superficie		Valutazione	
N. 1 POSTO AUTO COPERTO	8	569	52	S1	12,05	m ²	€ 500,00	
Stato Occupazionale		Stato Manutentivo		Conformità Catastale		Conformità Urbanistica		
Libero		Normale		Conforme		Conforme		

LOTTO	13	VALUTAZIONE AL			28/12/2022		€ 500,00	
		VALUTAZIONE PRONTO REALIZZO					€ 375,00	
Titolarità		Diritto di possesso		Quota	Ubicazione			
UNIECO SOC COOP		Proprietà		1/1	Viano via Salone			
Composizione	Foglio	Mappale	Sub.	Piano	Superficie		Valutazione	
N. 1 POSTO AUTO COPERTO	8	569	53	S1	13,54	m ²	€ 500,00	
Stato Occupazionale		Stato Manutentivo		Conformità Catastale		Conformità Urbanistica		
Libero		Normale		Conforme		Conforme		

LOTTO	14	VALUTAZIONE AL			28/12/2022		€ 500,00	
		VALUTAZIONE PRONTO REALIZZO					€ 375,00	
Titolarità		Diritto di possesso		Quota	Ubicazione			
UNIECO SOC COOP		Proprietà		1/1	Viano via Salone			
Composizione		Foglio	Mappale	Sub.	Piano	Superficie		Valutazione
N. 1 POSTO AUTO COPERTO		8	569	54	S1	12,82	m ²	€ 500,00
Stato Occupazionale		Stato Manutentivo		Conformità Catastale			Conformità Urbanistica	
Libero		Normale		Conforme			Conforme	

LOTTO	15	VALUTAZIONE AL			28/12/2022		€ 25.000,00	
		VALUTAZIONE PRONTO REALIZZO					€ 18.750,00	
Titolarità		Diritto di possesso		Quota	Ubicazione			
UNIECO SOC COOP		Proprietà		1/1	Viano via Salone			
Composizione		Foglio	Mappale	Sub.	Piano	Superficie		Valutazione
N. 1 NEGOZIO		8	569	63	T	68,66	m ²	€ 25.000,00
Stato Occupazionale		Stato Manutentivo		Conformità Catastale			Conformità Urbanistica	
Libero		Normale		Conforme			Conforme	

LOTTO	16	VALUTAZIONE AL			28/12/2022		€ 27.000,00	
		VALUTAZIONE PRONTO REALIZZO					€ 20.250,00	
Titolarità		Diritto di possesso		Quota	Ubicazione			
UNIECO SOC COOP		Proprietà		1/1	Viano via Salone			
Composizione		Foglio	Mappale	Sub.	Piano	Superficie		Valutazione
N. 1 NEGOZIO		8	569	65	T	79,07	m ²	€ 27.000,00
Stato Occupazionale		Stato Manutentivo		Conformità Catastale			Conformità Urbanistica	
Libero		Normale		Conforme			Conforme	

LOTTO	17	VALUTAZIONE AL			28/12/2022		€ 13.000,00	
		VALUTAZIONE PRONTO REALIZZO					€ 9.750,00	
Titolarità		Diritto di possesso		Quota	Ubicazione			
UNIECO SOC COOP		Proprietà		1/1	Viano via Salone			
Composizione		Foglio	Mappale	Sub.	Piano	Superficie		Valutazione
N. 1 NEGOZIO		8	569	67	T	39,46	m ²	€ 13.000,00
Stato Occupazionale		Stato Manutentivo		Conformità Catastale			Conformità Urbanistica	
Libero		Normale		Conforme			Conforme	

LOTTO	18	VALUTAZIONE AL			28/12/2022		€ 13.000,00	
		VALUTAZIONE PRONTO REALIZZO					€ 9.750,00	
Titolarità		Diritto di possesso		Quota	Ubicazione			
N. 1 NEGOZIO		Proprietà		1/1	Viano via Salone			
Composizione		Foglio	Mappale	Sub.	Piano	Superficie		Valutazione
N. 1 NEGOZIO		8	569	68	T	39,70	m ²	€ 13.000,00
Stato Occupazionale		Stato Manutentivo		Conformità Catastale			Conformità Urbanistica	
Libero		Normale		Conforme			Conforme	

LOTTO	19	VALUTAZIONE AL			28/12/2022		€ 24.000,00	
		VALUTAZIONE PRONTO REALIZZO					€ 18.000,00	
Titolarietà		Diritto di possesso		Quota	Ubicazione			
UNIECO SOC COOP		Proprietà		1/1	Viano via Salone			
Composizione	Foglio	Mappale	Sub.	Piano	Superficie		Valutazione	
N. 1 NEGOZIO	8	569	69	T	69,19	m ²	€ 24.000,00	
Stato Occupazionale		Stato Manutentivo		Conformità Catastale			Conformità Urbanistica	
Libero		Normale		Conforme			Conforme	

Il Tecnico incaricato

Rizzi Geom. Alessandro

PREMESSA

Adempiendo a formale incarico ricevuto dal Dott. Corrado Baldini nato a Reggio Emilia in data 07.10.1973, C.F. BLD CRD 73R07 H223T, in qualità di Commissario liquidatore di UNIECO - SOCIETA' COOPERATIVA IN LIQUIDAZIONE, con sede a Reggio Emilia in Via Meuccio Ruini n. 10, C.F. e P.IVA 00301010351, proprietaria delle unità immobiliari oggetto della presente, il sottoscritto, Geometra Rizzi Alessandro libero professionista, iscritto al Collegio dei Geometri e Geometri Laureati della Provincia di Reggio Emilia al n°1668, con domicilio professionale presso lo studio tecnico "SGT ASSOCIATI Piccinini S. Gianferrari G. Rizzi A." in Reggio nell'Emilia via Cirillo Manicardi n°10, tel. 0522506212, fax. 0522516977, E-mail: alessandro@essegiti.com, PEC: alessandro.rizzi@geopec.it, C.F.: RZZLSN67D18L826G, in qualità di esperto indipendente, ha redatto, in data 02.03.2020 e successivamente asseverato in data 14/12/2022 con repertorio 9.810, valutazione estimativa volta alla determinazione **del più probabile valore di mercato** delle porzioni immobiliari di seguito identificate:

"Viano (RE) - Porzioni immobiliari residenziali e commerciali in edificio denominato Borgo Querciola"

Su formale richiesta, in considerazione del tempo trascorso, il sottoscritto redige la presente integrazione volta alla verifica delle eventuali mutate condizioni urbanistiche, catastali, manutentive e del mercato immobiliare al fine dell'aggiornamento del valore determinato nella succitata perizia estimativa asseverata.

CONSIDERAZIONI SULLA PERIZIA ASSEVERATA IN DATA 14/12/2020

Con riferimento all'operazione consistente nella determinazione del più probabile valore di mercato alla data odierna del cespite immobiliare di seguito indicato:

"Viano (RE) - Porzioni immobiliari residenziali e commerciali in edificio denominato Borgo Querciola"

il sottoscritto Geometra Rizzi Alessandro, osserva pertanto che:

- quanto contenuto nella relazione estimativa asseverata in data 14/12/2020 con Repertorio n. 9.810, relativamente a mandato, assunzioni, procedimenti estimativi, vincoli, gravami e stato locativo sono da ritenersi confermati nella presente;

- quanto contenuto nella relazione estimativa asseverata in data 14/12/2020 con Repertorio n. 9.810, relativamente allo stato edilizio e catastale delle unità immobiliari è da ritenersi confermato nella presente;

- quanto contenuto nella relazione estimativa asseverata in data 14/12/2020 con Repertorio n. 9.810, relativamente ai lotti individuati ai fini della commerciabilità dei beni non trova riscontro nella presente in quanto gli ex lotti 1, 2, 3 e 4 che identificavano i residui ultimi 4 box auto sono stati alienati mediante compravendite, nello specifico lotti 1, 2 e 3 corrispondenti ai subalterni 32, 33 e 34 atto dell' 08/06/2021 Repertorio 43363 e lotto 4 corrispondente al subalterno 36 atto del 16/05/2022 Repertorio 12352 ;

NUOVE ASSUNZIONI RISPETTO ALLA PERIZIA ASSEVERATA IN DATA 14/12/2020

Con riferimento all'operazione consistente nella determinazione del più probabile valore di mercato alla data odierna del cespite immobiliare di seguito indicato:

"Viano (RE) - Porzioni immobiliari residenziali e commerciali in edificio denominato Borgo Querciola"

il sottoscritto Geometra Rizzi Alessandro, osserva altresì che:

- è stata condotta, presso il Servizio di Pubblicità Immobiliare dell'Ufficio Provinciale dell'Agenzia del Territorio, nuova ricerca di atti di compravendita relativi a beni immobili assimilabili a quelli in valutazione al fine di analizzare eventuali fluttuazioni del mercato immobiliare locale;

PRECISAZIONI ALLA PERIZIA ASSEVERATA IN DATA 14/12/2020

In considerazione delle specifiche richieste formulate il sottoscritto puntualizza inoltre quanto di seguito indicato:

FRAZIONABILITA'

I lotti, così come individuati ai fini della valutazione dal sottoscritto, altro non rappresentano che le unità minime ai fini dell'appetibilità commerciale. L'eventuale frazionamento, risulta possibilità percorribile per la sola unità immobiliare commerciale identificata dal subalterno 65, infatti, così come previsto nelle ipotesi progettuali, l'unità poteva essere suddivisa in due, con realizzazione di un secondo gruppo servizio igienico con anti bagno lungo il nuovo tramezzo di divisione in considerazione della presenza di una lesena lungo il lato sud contenete la colonna degli scarichi, così come le speculari unità immobiliari subalterni 66 e 67 poste nell'altra ala del complesso.

CRITICITA'

Alla data della presente non si evidenziano palesi criticità relative alle unità immobiliari in oggetto.

PRECISAZIONI ALLA PRESENTE INTEGRAZIONE

In considerazione delle specifiche richieste formulate il sottoscritto puntualizza inoltre quanto di seguito indicato:

VALORE PRONTO REALIZZO

Il sottoscritto come espressamente richiesto dalla Committenza indica anche il "valore di realizzo" o "di smobilizzo" di norma trattato, in campo immobiliare, come un valore di mercato subordinato ad una o più ipotesi speciali (special assumption), relative alla esigenza di procedere alla vendita in tempi ristretti e in condizioni sfavorevoli per il venditore. Dal punto di vista concettuale, quindi, il valore di smobilizzo descrive semplicemente la situazione in cui avviene la vendita e non costituisce una configurazione di valore vera e propria.

Tale situazione richiede che il valutatore si esprima riguardo all'impatto sul valore di mercato derivante dalla necessità per il proprietario di vendere in tempi inferiori a quelli ordinari e/o in condizioni di debolezza negoziale; si tratta quindi di una situazione che si scosta dal concetto ordinario di valore di mercato. Nella prassi valutativa tale valore viene definito mediante l'applicazione di una percentuale in abbattimento al valore di mercato determinato che, nel caso in oggetto, viene posta al 25%.

CONCLUSIONI

Con riferimento all'operazione consistente nella determinazione del più probabile valore di mercato alla data odierna del cespite immobiliare di seguito indicato:

"Viano (RE) - Porzioni immobiliari residenziali e commerciali in edificio denominato Borgo Querciola"

il sottoscritto Geometra Rizzi Alessandro in ragione di quanto sopra riportato, delle ulteriori indagini di mercato effettuate, ritiene di **CONFERMARE** i valori indicati nella perizia estimativa asseverata con Protocollo n. 9.810 del 14/12/2020.

Il Tecnico incaricato
ASTE GIUDIZIARIE®

Rizzi Geom. Alessandro

ASTE GIUDIZIARIE®

ASTE GIUDIZIARIE®

ASTE GIUDIZIARIE®

ASTE GIUDIZIARIE®

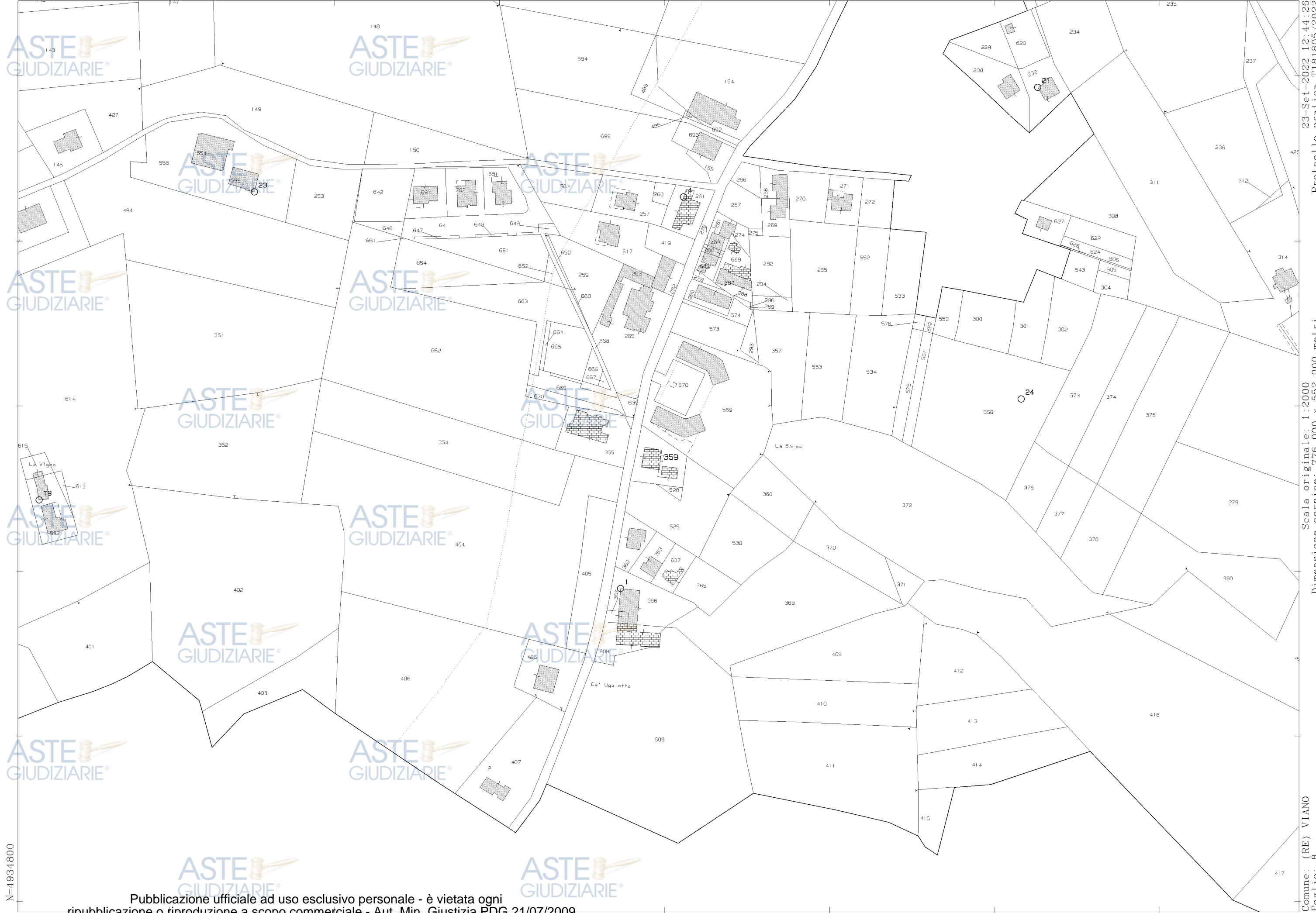
ASTE GIUDIZIARIE®

ASTE GIUDIZIARIE®

ASTE GIUDIZIARIE®

ASTE GIUDIZIARIE®

ASTE GIUDIZIARIE®



N=4934800

ASTE GIUDIZIARIE

ASTE GIUDIZIARIE

Publicazione ufficiale ad uso esclusivo personale - è vietata ogni
ripubblicazione o riproduzione a scopo commerciale - Aut. Min. Giustizia PDG 21/07/2009

E=1624800

1 Particella: 359

23-Set-2022 12:44:26
Protocollo pratica T1B1805/2022

Scala originale: 1:2000
Dimensione cornice: 776.000 x 552.000 metri

Comune: (RE) VIANO
Foglio: 8

Visura attuale per soggetto

Situazione degli atti informatizzati al 22/12/2022

Dati della richiesta

Fabbricati siti nel comune di VIANO (L831) provincia REGGIO NELL'EMILIA - Limitata al foglio: 8



Soggetto richiesto:

UNIECO SOC COOP sede REGGIO NELL'EMILIA (RE) (CF: 00301010351)

Totali immobili: di catasto fabbricati 20



Immobile di catasto fabbricati - n.1

Dati identificativi: Comune di VIANO (L831) (RE)

Foglio 8 Particella 569 Subalterno 1

Indirizzo: VIA SALONE Piano T

Dati di classamento: Categoria F/1^a), Consistenza 2618 m²

Particelle corrispondenti al catasto terreni: Comune di VIANO (L831) (RE) Foglio 8 Particella 569

> **Intestazione attuale dell'immobile n. 1 - totale righe intestati: 1**

1. UNIECO SOC COOP (CF 00301010351) sede in REGGIO NELL'EMILIA (RE) • Diritto di: Proprieta' per 1/1

> **Totale Parziale**

Catasto Fabbricati

Immobili siti nel comune di VIANO (L831)

Numero immobili: 1 Superficie: 2618 m²



Immobile di catasto fabbricati - n.2

Dati identificativi: Comune di VIANO (L831) (RE)

Foglio 8 Particella 569 Subalterno 37

Indirizzo: VIA SALONE Piano S1

Dati di classamento: Rendita: Euro 41,21, Categoria C/6^b), Classe 1, Consistenza 14 m²

Dati di superficie: Totale: 15 m²

Classamento e rendita non rettificati entro dodici mesi dalla data di iscrizione in atti della dichiarazione (D.M. 701/94)

Particelle corrispondenti al catasto terreni: Comune di VIANO (L831) (RE) Foglio 8 Particella 569



Immobile di catasto fabbricati - n.3

Dati identificativi: Comune di **VIANO (L831) (RE)**

Foglio 8 Particella **569** Subalterno **38**

Indirizzo: VIA SALONE Piano S1

Dati di classamento: Rendita: **Euro 41,21**, Categoria **C/6^b**, Classe **1**, Consistenza **14 m²**

Dati di superficie: Totale: **14 m²**

Classamento e rendita non rettificati entro dodici mesi dalla data di iscrizione in atti della dichiarazione (D.M. 701/94)

Particelle corrispondenti al catasto terreni: Comune di **VIANO (L831) (RE)** Foglio 8 Particella **569**



Immobile di catasto fabbricati - n.4

Dati identificativi: Comune di **VIANO (L831) (RE)**

Foglio 8 Particella **569** Subalterno **41**

Indirizzo: VIA SALONE Piano S1

Dati di classamento: Rendita: **Euro 41,21**, Categoria **C/6^b**, Classe **1**, Consistenza **14 m²**

Dati di superficie: Totale: **14 m²**

Classamento e rendita non rettificati entro dodici mesi dalla data di iscrizione in atti della dichiarazione (D.M. 701/94)

Particelle corrispondenti al catasto terreni: Comune di **VIANO (L831) (RE)** Foglio 8 Particella **569**



Immobile di catasto fabbricati - n.5

Dati identificativi: Comune di **VIANO (L831) (RE)**

Foglio 8 Particella **569** Subalterno **42**

Indirizzo: VIA SALONE Piano S1

Dati di classamento: Rendita: **Euro 44,16**, Categoria **C/6^b**, Classe **1**, Consistenza **15 m²**

Dati di superficie: Totale: **16 m²**

Classamento e rendita non rettificati entro dodici mesi dalla data di iscrizione in atti della dichiarazione (D.M. 701/94)

Particelle corrispondenti al catasto terreni: Comune di **VIANO (L831) (RE)** Foglio 8 Particella **569**



Immobile di catasto fabbricati - n.6



Dati identificativi: Comune di **VIANO (L831) (RE)**

Foglio **8** Particella **569** Subalterno **43**

Indirizzo: VIA SALONE Piano S1

Dati di classamento: Rendita: **Euro 41,21**, Categoria **C/6^b**, Classe **1**, Consistenza **14 m²**

Dati di superficie: Totale: **15 m²**

Classamento e rendita non rettificati entro dodici mesi dalla data di iscrizione in atti della dichiarazione (D.M. 701/94)

Particelle corrispondenti al catasto terreni: Comune di **VIANO (L831) (RE)** Foglio **8** Particella **569**



Immobile di catasto fabbricati - n.7



Dati identificativi: Comune di **VIANO (L831) (RE)**

Foglio **8** Particella **569** Subalterno **44**

Indirizzo: VIA SALONE Piano S1

Dati di classamento: Rendita: **Euro 41,21**, Categoria **C/6^b**, Classe **1**, Consistenza **14 m²**

Dati di superficie: Totale: **14 m²**

Classamento e rendita non rettificati entro dodici mesi dalla data di iscrizione in atti della dichiarazione (D.M. 701/94)

Particelle corrispondenti al catasto terreni: Comune di **VIANO (L831) (RE)** Foglio **8** Particella **569**



Immobile di catasto fabbricati - n.8



Dati identificativi: Comune di **VIANO (L831) (RE)**

Foglio **8** Particella **569** Subalterno **45**

Indirizzo: VIA SALONE Piano S1

Dati di classamento: Rendita: **Euro 41,21**, Categoria **C/6^b**, Classe **1**, Consistenza **14 m²**

Dati di superficie: Totale: **14 m²**

Classamento e rendita non rettificati entro dodici mesi dalla data di iscrizione in atti della dichiarazione (D.M. 701/94)

Particelle corrispondenti al catasto terreni: Comune di **VIANO (L831) (RE)** Foglio **8** Particella **569**



Immobile di catasto fabbricati - n.9



Dati identificativi: Comune di **VIANO (L831) (RE)**

Foglio **8** Particella **569** Subalterno **46**

Indirizzo: VIA SALONE Piano S1

Dati di classamento: Rendita: **Euro 41,21**, Categoria **C/6^b**, Classe **1**, Consistenza **14 m²**

Dati di superficie: Totale: **14 m²**

Classamento e rendita non rettificati entro dodici mesi dalla data di iscrizione in atti della dichiarazione (D.M. 701/94)

Particelle corrispondenti al catasto terreni: Comune di **VIANO (L831) (RE)** Foglio **8** Particella **569**



Immobile di catasto fabbricati - n.10



Dati identificativi: Comune di **VIANO (L831) (RE)**

Foglio **8** Particella **569** Subalterno **49**

Indirizzo: VIA SALONE Piano S1

Dati di classamento: Rendita: **Euro 38,27**, Categoria **C/6^b**, Classe **1**, Consistenza **13 m²**

Dati di superficie: Totale: **15 m²**

Classamento e rendita non rettificati entro dodici mesi dalla data di iscrizione in atti della dichiarazione (D.M. 701/94)

Particelle corrispondenti al catasto terreni: Comune di **VIANO (L831) (RE)** Foglio **8** Particella **569**



Immobile di catasto fabbricati - n.11



Dati identificativi: Comune di **VIANO (L831) (RE)**

Foglio **8** Particella **569** Subalterno **50**

Indirizzo: VIA SALONE Piano S1

Dati di classamento: Rendita: **Euro 32,38**, Categoria **C/6^b**, Classe **1**, Consistenza **11 m²**

Dati di superficie: Totale: **12 m²**

Classamento e rendita non rettificati entro dodici mesi dalla data di iscrizione in atti della dichiarazione (D.M. 701/94)

Particelle corrispondenti al catasto terreni: Comune di **VIANO (L831) (RE)** Foglio **8** Particella **569**



Immobile di catasto fabbricati - n.12

Dati identificativi: Comune di **VIANO (L831) (RE)**

Foglio **8** Particella **569** Subalterno **51**

Indirizzo: VIA SALONE Piano S1

Dati di classamento: Rendita: **Euro 32,38**, Categoria **C/6^b**, Classe **1**, Consistenza **11 m²**

Dati di superficie: Totale: **12 m²**

Classamento e rendita non rettificati entro dodici mesi dalla data di iscrizione in atti della dichiarazione (D.M. 701/94)

Particelle corrispondenti al catasto terreni: Comune di **VIANO (L831) (RE)** Foglio **8** Particella **569**



Immobile di catasto fabbricati - n.13

Dati identificativi: Comune di **VIANO (L831) (RE)**

Foglio **8** Particella **569** Subalterno **52**

Indirizzo: VIA SALONE Piano S1

Dati di classamento: Rendita: **Euro 32,38**, Categoria **C/6^b**, Classe **1**, Consistenza **11 m²**

Dati di superficie: Totale: **12 m²**

Classamento e rendita non rettificati entro dodici mesi dalla data di iscrizione in atti della dichiarazione (D.M. 701/94)

Particelle corrispondenti al catasto terreni: Comune di **VIANO (L831) (RE)** Foglio **8** Particella **569**



Immobile di catasto fabbricati - n.14

Dati identificativi: Comune di **VIANO (L831) (RE)**

Foglio **8** Particella **569** Subalterno **53**

Indirizzo: VIA SALONE Piano S1

Dati di classamento: Rendita: **Euro 35,33**, Categoria **C/6^b**, Classe **1**, Consistenza **12 m²**

Dati di superficie: Totale: **13 m²**

Classamento e rendita non rettificati entro dodici mesi dalla data di iscrizione in atti della dichiarazione (D.M. 701/94)

Particelle corrispondenti al catasto terreni: Comune di **VIANO (L831) (RE)** Foglio **8** Particella **569**



Immobile di catasto fabbricati - n.15



Dati identificativi: Comune di **VIANO (L831) (RE)**

Foglio 8 Particella **569** Subalterno **54**

Indirizzo: VIA SALONE Piano S1

Dati di classamento: Rendita: **Euro 35,33**, Categoria **C/6^b**, Classe **1**, Consistenza **12 m²**

Dati di superficie: Totale: **13 m²**

Classamento e rendita non rettificati entro dodici mesi dalla data di iscrizione in atti della dichiarazione (D.M. 701/94)

Particelle corrispondenti al catasto terreni: Comune di **VIANO (L831) (RE)** Foglio 8 Particella **569**



Immobile di catasto fabbricati - n.16



Dati identificativi: Comune di **VIANO (L831) (RE)**

Foglio 8 Particella **569** Subalterno **63**

Indirizzo: VIA SALONE n. 4/L Piano T

Dati di classamento: Rendita: **Euro 963,81**, Categoria **C/1^o**, Classe **3**, Consistenza **62 m²**

Dati di superficie: Totale: **65 m²**

Classamento e rendita validati

Particelle corrispondenti al catasto terreni: Comune di **VIANO (L831) (RE)** Foglio 8 Particella **569**



Immobile di catasto fabbricati - n.17



Dati identificativi: Comune di **VIANO (L831) (RE)**

Foglio 8 Particella **569** Subalterno **65**

Indirizzo: VIA SALONE n. 4/H Piano T

Dati di classamento: Rendita: **Euro 1.088,17**, Categoria **C/1^o**, Classe **3**, Consistenza **70 m²**

Dati di superficie: Totale: **75 m²**

Classamento e rendita validati

Particelle corrispondenti al catasto terreni: Comune di **VIANO (L831) (RE)** Foglio 8 Particella **569**





Immobile di catasto fabbricati - n.18

Dati identificativi: Comune di **VIANO (L831) (RE)**

Foglio 8 Particella **569** Subalterno **67**

Indirizzo: VIA SALONE n. 4/D Piano T

Dati di classamento: Rendita: **Euro 481,91**, Categoria **C/1^o**, Classe **3**, Consistenza **31 m²**

Dati di superficie: Totale: **36 m²**

Classamento e rendita validati

Particelle corrispondenti al catasto terreni: Comune di **VIANO (L831) (RE)** Foglio 8 Particella **569**



Immobile di catasto fabbricati - n.19

Dati identificativi: Comune di **VIANO (L831) (RE)**

Foglio 8 Particella **569** Subalterno **68**

Indirizzo: VIA SALONE n. 4/C Piano T

Dati di classamento: Rendita: **Euro 481,91**, Categoria **C/1^o**, Classe **3**, Consistenza **31 m²**

Dati di superficie: Totale: **36 m²**

Classamento e rendita validati

Particelle corrispondenti al catasto terreni: Comune di **VIANO (L831) (RE)** Foglio 8 Particella **569**



Immobile di catasto fabbricati - n.20

Dati identificativi: Comune di **VIANO (L831) (RE)**

Foglio 8 Particella **569** Subalterno **69**

Indirizzo: VIA SALONE n. 4/B Piano T

Dati di classamento: Rendita: **Euro 963,81**, Categoria **C/1^o**, Classe **3**, Consistenza **62 m²**

Dati di superficie: Totale: **66 m²**

Classamento e rendita validati

Particelle corrispondenti al catasto terreni: Comune di **VIANO (L831) (RE)** Foglio 8 Particella **569**

> Intestazione attuale degli immobili dal n. 2 al n. 20 - totale righe intestati: 1

1. **UNIECO SOC COOP (CF 00301010351)** sede in REGGIO NELL'EMILIA (RE) Diritto di: Proprieta' per 1/1

> **Totale Parziale**

Catasto Fabbricati

Immobili siti nel comune di VIANO (L831)

Numero immobili: **19** Rendita: **euro 4.518,31** Superficie: **439 m²**

> **Totale generale**

Catasto Fabbricati

Totale immobili: **20** Rendita: **euro 4.518,31** Superficie: **3057 m²**

Catasto Terreni

Totale immobili: **0**

Visura telematica

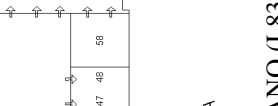




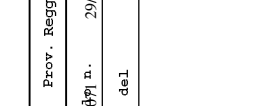
Tributi speciali: Euro 1,80

Legenda

a) F/1: Area urbana

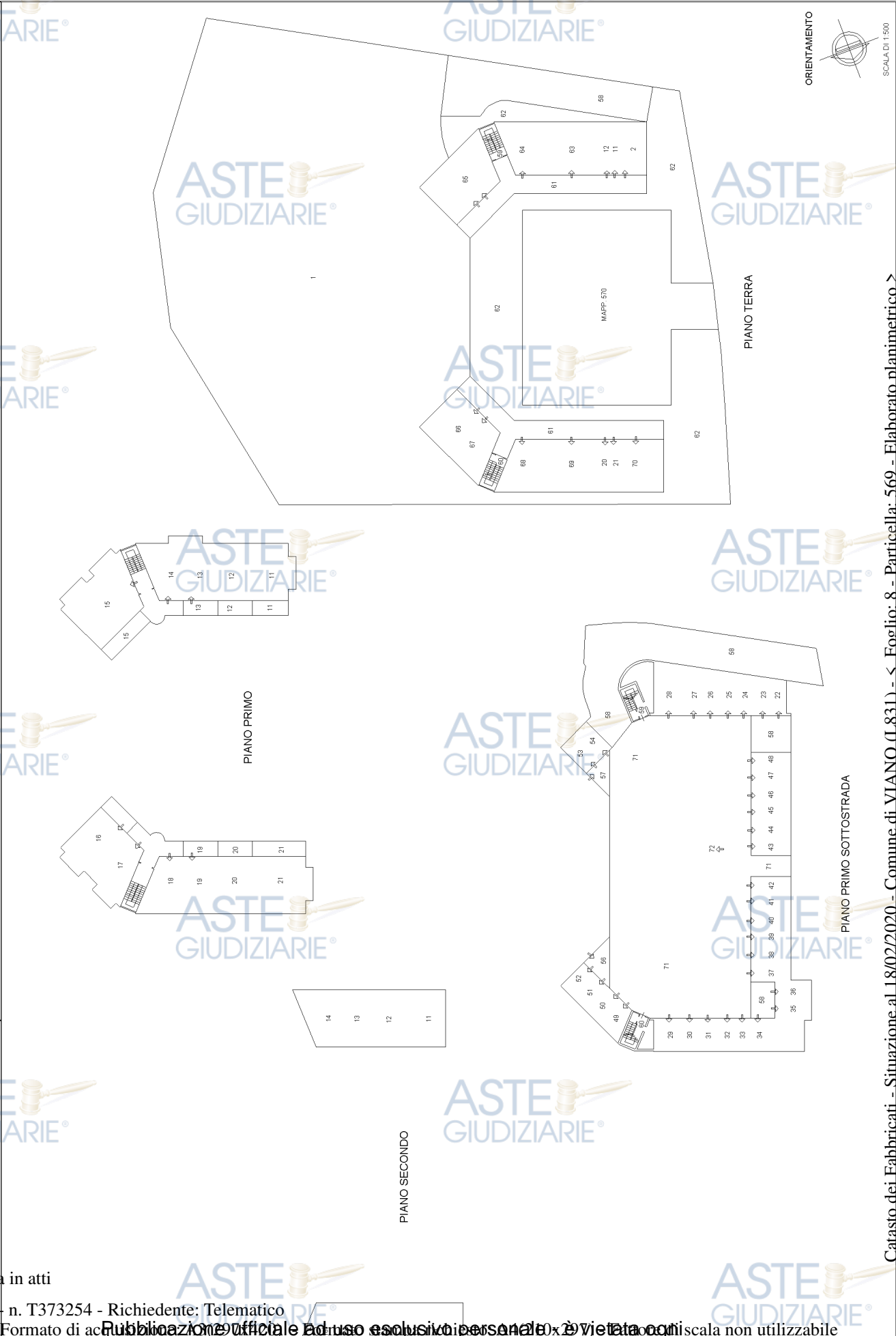
b) C/6: Stalle, scuderie, rimesse e autorimesse

c) C/1: Negozi e botteghe



ELABORATO PLANIMETRICO Compilato da: Farioli Fabrizio
 Comune di Viano Foglio: 8
 Dimostrazione grafica dei subalberi

Prov. Reggio Emilia N. 1677
 Particella: 569 del
 Tipo Mappale n. del
 Scala 1 : 500



Ultima planimetria in atti

Direzione Provinciale di Reggio Nell'Emilia
 Ufficio Provinciale - Territorio
 Servizi Catastali
 Comune di: VIANO
 Elenco Subalterni

ACCERTAMENTO DELLA PROPRIETA IMMOBILIARE URBANA
 ELENCO DEI SUBALTERNI ASSEGNATI

Comune	Sezione	Foglio	Particella	Tipo mappale		del:
VIANO		8	569	Scala	Int.	
Sub	UBICAZIONE via/piazza	n°civ	Piani			DESCRIZIONE
1	via salone		T			AREA URBANA DI MQ. 2618
2	via salone	4/M	T			NEGOZIO
11	via salone	4/5	T-1 2			ABITAZIONE DI TIPO CIVILE
12	via salone	4/4	T-1 2			ABITAZIONE DI TIPO CIVILE
13	via salone	4/3	1-2			ABITAZIONE DI TIPO CIVILE
14	via salone	4/3	1-2			ABITAZIONE DI TIPO CIVILE
15	via salone	4/3	1			ABITAZIONE DI TIPO CIVILE
16	via salone	4/2	1			ABITAZIONE DI TIPO CIVILE
17	via salone	4/2	1			ABITAZIONE DI TIPO CIVILE
18	via salone	4/2	1-2			ABITAZIONE DI TIPO CIVILE
19	via salone	4/2	1-2			ABITAZIONE DI TIPO CIVILE
20	via salone	4/1	T-1 2			ABITAZIONE DI TIPO CIVILE
21	via salone	4	T-1 2			ABITAZIONE DI TIPO CIVILE
22	via salone		S1			AUTORIMESSA
23	via salone		S1			AUTORIMESSA
24	via salone		S1			AUTORIMESSA
25	via salone		S1			AUTORIMESSA
26	via salone		S1			AUTORIMESSA
27	via salone		S1			AUTORIMESSA
28	via salone		S1			AUTORIMESSA
29	via salone		S1			AUTORIMESSA
30	via salone		S1			AUTORIMESSA
31	via salone		S1			AUTORIMESSA
32	via salone		S1			AUTORIMESSA
33	via salone		S1			AUTORIMESSA
34	via salone		S1			AUTORIMESSA
35	via salone		S1			AUTORIMESSA
36	via salone		S1			AUTORIMESSA
37	via salone		S1			POSTO AUTO COPERTO
38	via salone		S1			POSTO AUTO COPERTO
39	via salone		S1			POSTO AUTO COPERTO
40	via salone		S1			POSTO AUTO COPERTO
41	via salone		S1			POSTO AUTO COPERTO
42	via salone		S1			POSTO AUTO COPERTO
43	via salone		S1			POSTO AUTO COPERTO
44	via salone		S1			POSTO AUTO COPERTO
45	via salone		S1			POSTO AUTO COPERTO
46	via salone		S1			POSTO AUTO COPERTO
47	via salone		S1			POSTO AUTO COPERTO
48	via salone		S1			POSTO AUTO COPERTO
49	via salone		S1			POSTO AUTO COPERTO
50	via salone		S1			POSTO AUTO COPERTO
51	via salone		S1			POSTO AUTO COPERTO
52	via salone		S1			POSTO AUTO COPERTO
53	via salone		S1			POSTO AUTO COPERTO
54	via salone		S1			POSTO AUTO COPERTO
56	via salone		S1			CORSELLO COMUNE AI SUB. 1, 51 E 52 DEL MAPP. 569
57	via salone		S1			CORSELLO COMUNE AI SUB. 1, 53 E 54 DEL MAPP. 569
58	via salone		S1			CORSELLO E RAMPA COMUNI AI SUB. 1, DAL 22 AL 54 E AI SUB. 71 E 72 DEL MAPP. 569
59	via salone		S1-T1-2			VANO SCALA E LOCALI COMUNI AI SUB. DALL 11 AL 15 DEL MAPP. 569.
60	via salone		S1-T1-2			VANO SCALA E LOCALI COMUNI AI SUB. DALL 16 AL 21 DEL MAPP. 569.
61	via salone		T			PORTICO COMUNE AI SUB. 1, 2, DALL 11 AL 21 E DAL 63 AL 70 DEL MAPP. 569.
62	via salone		T			AREA CORTILIVA COMUNE AI SUB. 1, 2, DALL 11 AL 21 E DEL 63 AL 70 DEL MAPP. 569.
63	via salone	4/L	T			NEGOZIO
64	via salone	4/I	T			NEGOZIO
65	via salone	4/H	T			NEGOZIO

Direzione Provinciale di Reggio Nell'Emilia
Ufficio Provinciale - Territorio
Servizi Catastali
Comune di: VIANO
Elenco Subalterni

ACCERTAMENTO DELLA PROPRIETA IMMOBILIARE URBANA
ELENCO DEI SUBALTERNI ASSEGNATI

Comune	Sezione	Foglio	Particella	Tipo mappale	del:	
VIANO		8	569			
Sub	UBICAZIONE via/piazza	n°civ	Piani	Scala	Int.	DESCRIZIONE
66	via salone	4/E	T			NEGOZIO
67	via salone	4/D	T			NEGOZIO
68	via salone	4/C	T			NEGOZIO
69	via salone	4/B	T			NEGOZIO
70	via salone	4/A	T			SPORTELLO BANCARIO
71	via salone		S1			AUTORIMESSA COLLETTIVA
72	via salone		S1			CENTRALE TELEFONICA
Comune	Sezione	Foglio	Particella	Tipo mappale	del:	
VIANO		8	570			
Sub	UBICAZIONE via/piazza	n°civ	Piani	Scala	Int.	DESCRIZIONE
	via salone		T			AREA URBANA DI MQ. 657

Unità immobiliari n. 64

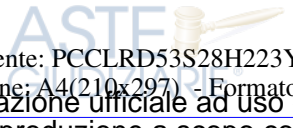
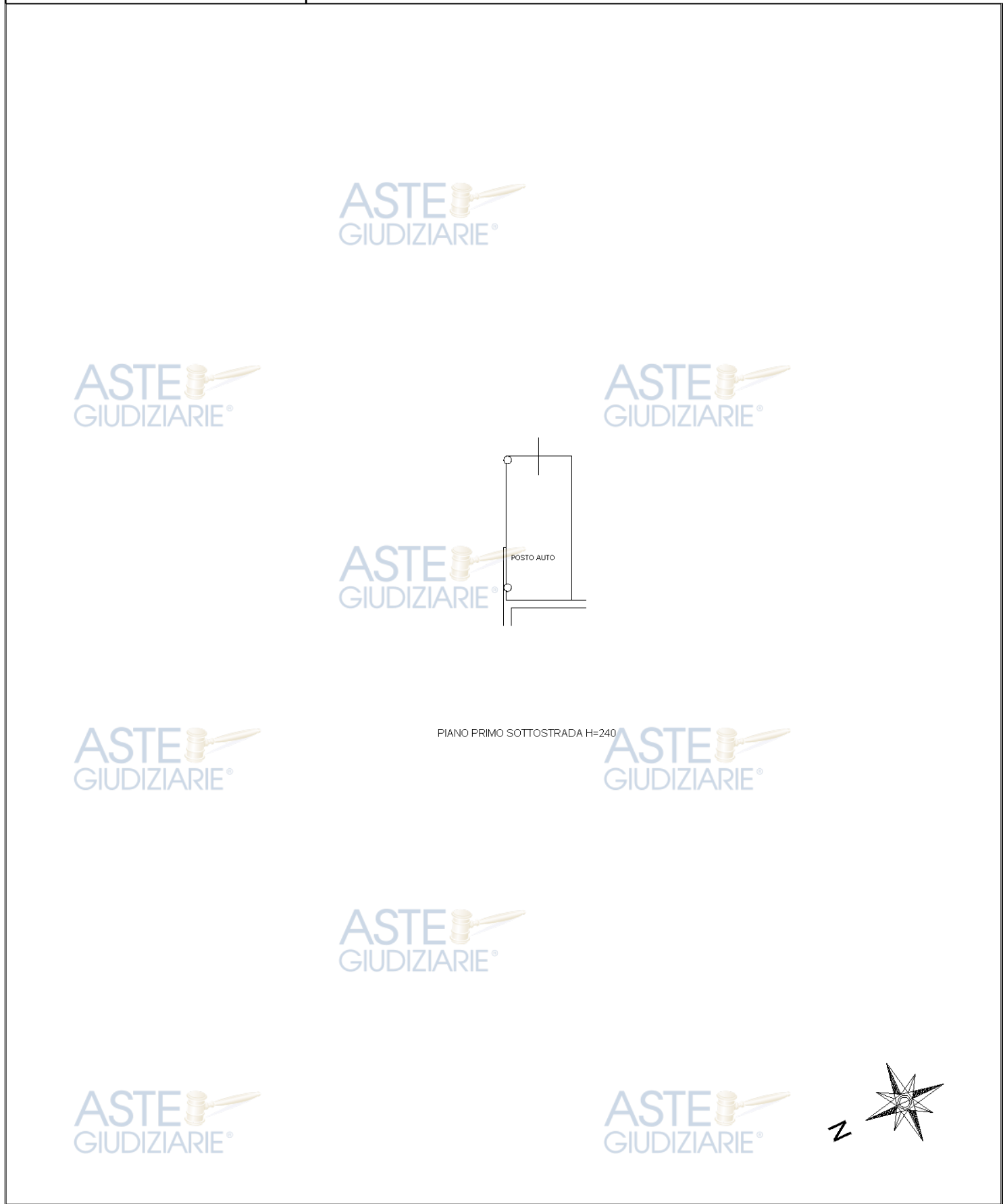
Tributi erariali: 0,00

Visura telematica

**Agenzia del Territorio
CATASTO FABBRICATI
Ufficio Provinciale di
Reggio Emilia**

Dichiarazione protocollo n. RE0038795 del 21/03/2005	
Planimetria di u.i.u. in Comune di Viano	
Via Salone	civ.
Identificativi Catastali:	Compilata da: Ferrari Gianpaolo
Sezione:	Iscritto all'albo: Architetti
Foglio: 8	Prov. Modena
Particella: 569	N. 230
Subalterno: 37	

Scheda n. 1 Scala 1:200



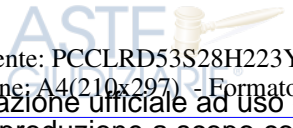
intaur 01

Catasto dei Fabbricati - Situazione al 21/02/2020 - Comune di VIANO (L831) - < Foglio: 8 - Particella: 569 - Subalterno: 37 >
VIA SALONE piano: S1;

**Agenzia del Territorio
CATASTO FABBRICATI
Ufficio Provinciale di
Reggio Emilia**

Dichiarazione protocollo n. RE0038795 del 21/03/2005	
Planimetria di u.i.u. in Comune di Viano	
Via Salone	civ.
Identificativi Catastali:	Compilata da: Ferrari Gianpaolo
Sezione:	Iscritto all'albo: Architetti
Foglio: 8	Prov. Modena
Particella: 569	N. 230
Subalterno: 38	

Scheda n. 1 Scala 1:200



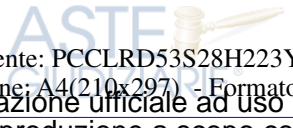
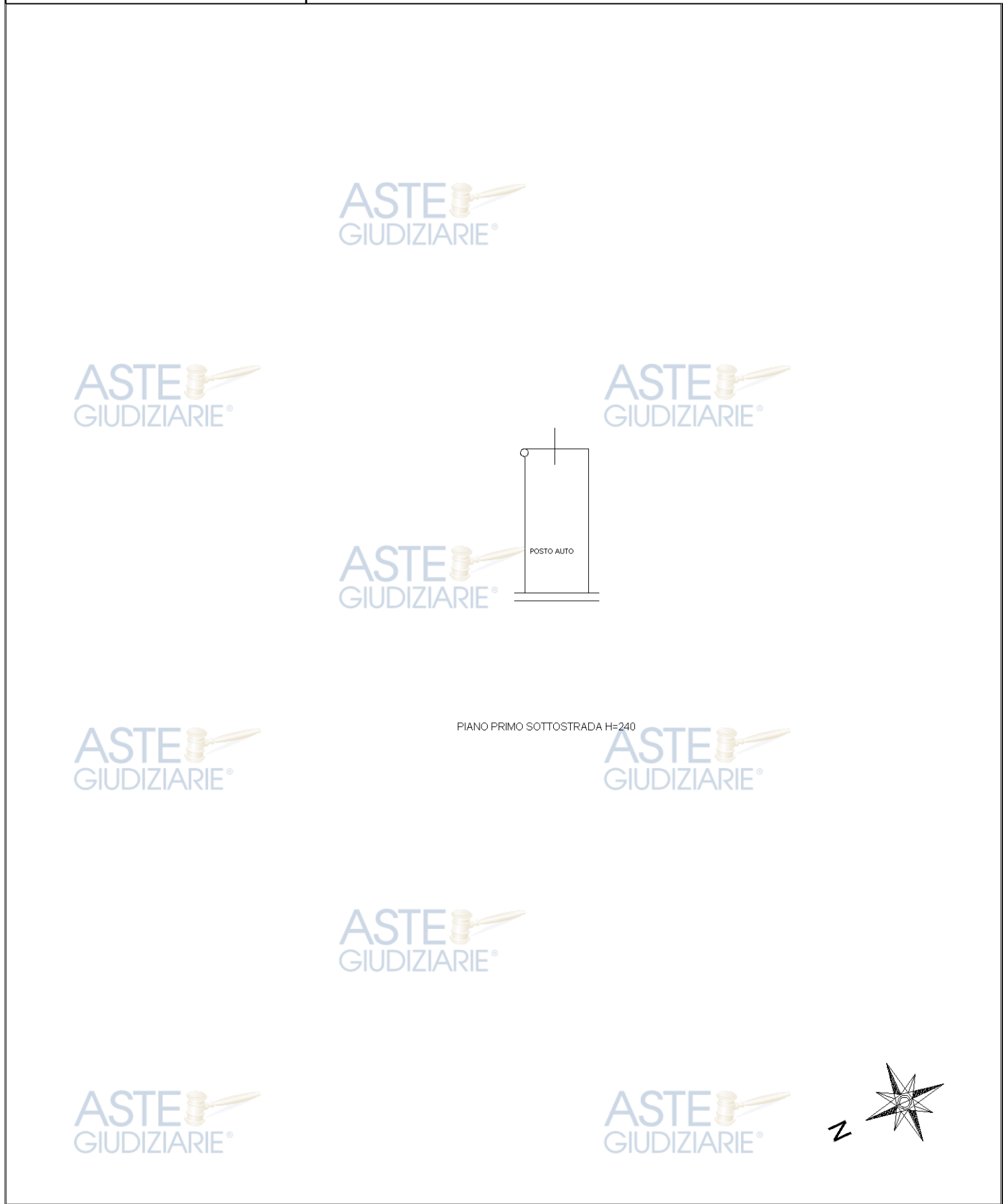
intaur 01

Catasto dei Fabbricati - Situazione al 21/02/2020 - Comune di VIANO (L831) - < Foglio: 8 - Particella: 569 - Subalterno: 38 >
VIA SALONE piano: S1;

**Agenzia del Territorio
CATASTO FABBRICATI
Ufficio Provinciale di
Reggio Emilia**

Dichiarazione protocollo n. RE0038795 del 21/03/2005	
Planimetria di u.i.u. in Comune di Viano	
Via Salone	civ.
Identificativi Catastali:	Compilata da: Ferrari Gianpaolo
Sezione:	Iscritto all'albo: Architetti
Foglio: 8	Prov. Modena
Particella: 569	N. 230
Subalterno: 41	

Scheda n. 1 Scala 1:200



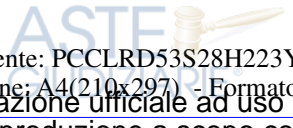

mapa 01

Catasto dei Fabbricati - Situazione al 21/02/2020 - Comune di VIANO (L831) - < Foglio: 8 - Particella: 569 - Subalterno: 41 >
VIA SALONE piano: S1;

**Agenzia del Territorio
CATASTO FABBRICATI
Ufficio Provinciale di
Reggio Emilia**

Dichiarazione protocollo n. RE0038795 del 21/03/2005	
Planimetria di u.i.u. in Comune di Viano	
Via Salone	civ.
Identificativi Catastali:	Compilata da: Ferrari Gianpaolo
Sezione:	Iscritto all'albo: Architetti
Foglio: 8	Prov. Modena
Particella: 569	N. 230
Subalterno: 42	

Scheda n. 1 Scala 1:200



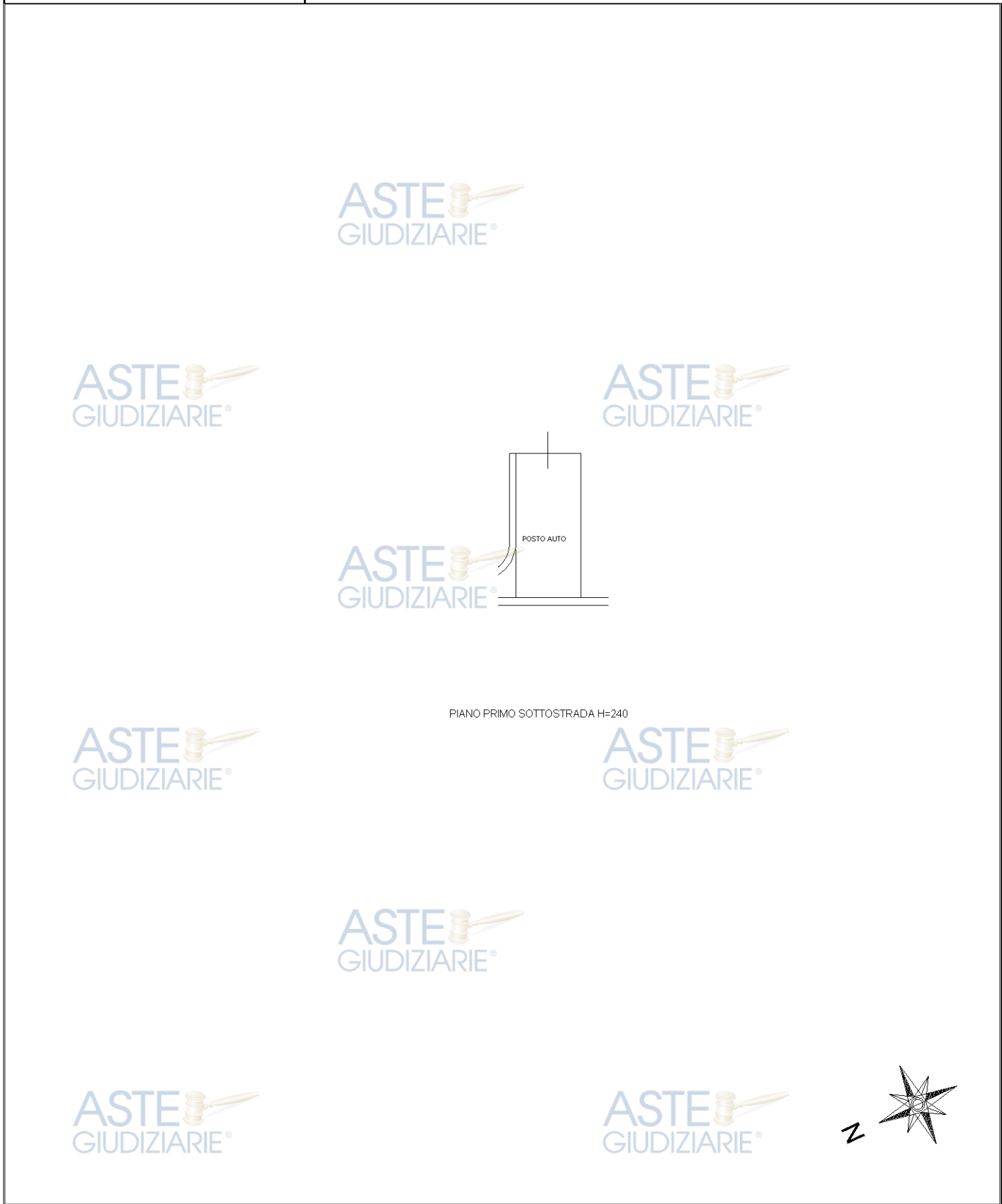
intaur 01

Catasto dei Fabbricati - Situazione al 21/02/2020 - Comune di VIANO (L831) - < Foglio: 8 - Particella: 569 - Subalterno: 42 >
VIA SALONE piano: S1;

**Agenzia del Territorio
CATASTO FABBRICATI
Ufficio Provinciale di
Reggio Emilia**

Dichiarazione protocollo n. RE0038795 del 21/03/2005	
Planimetria di u.i.u. in Comune di Viano	
Via Salone	civ.
Identificativi Catastali:	Compilata da: Ferrari Gianpaolo
Sezione:	Iscritto all'albo: Architetti
Foglio: 8	Prov. Modena
Particella: 569	N. 230
Subalterno: 43	

Scheda n. 1 Scala 1:200



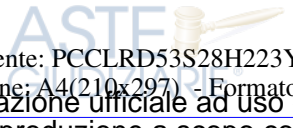
intaur 01

Catasto dei Fabbricati - Situazione al 21/02/2020 - Comune di VIANO (L831) - < Foglio: 8 - Particella: 569 - Subalterno: 43 >
VIA SALONE piano: S1;

**Agenzia del Territorio
CATASTO FABBRICATI
Ufficio Provinciale di
Reggio Emilia**

Dichiarazione protocollo n. RE0038795 del 21/03/2005	
Planimetria di u.i.u. in Comune di Viano	
Via Salone	civ.
Identificativi Catastali:	Compilata da: Ferrari Gianpaolo
Sezione:	Iscritto all'albo: Architetti
Foglio: 8	Prov. Modena
Particella: 569	N. 230
Subalterno: 44	

Scheda n. 1 Scala 1:200



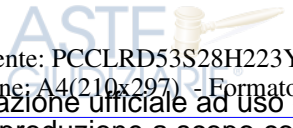
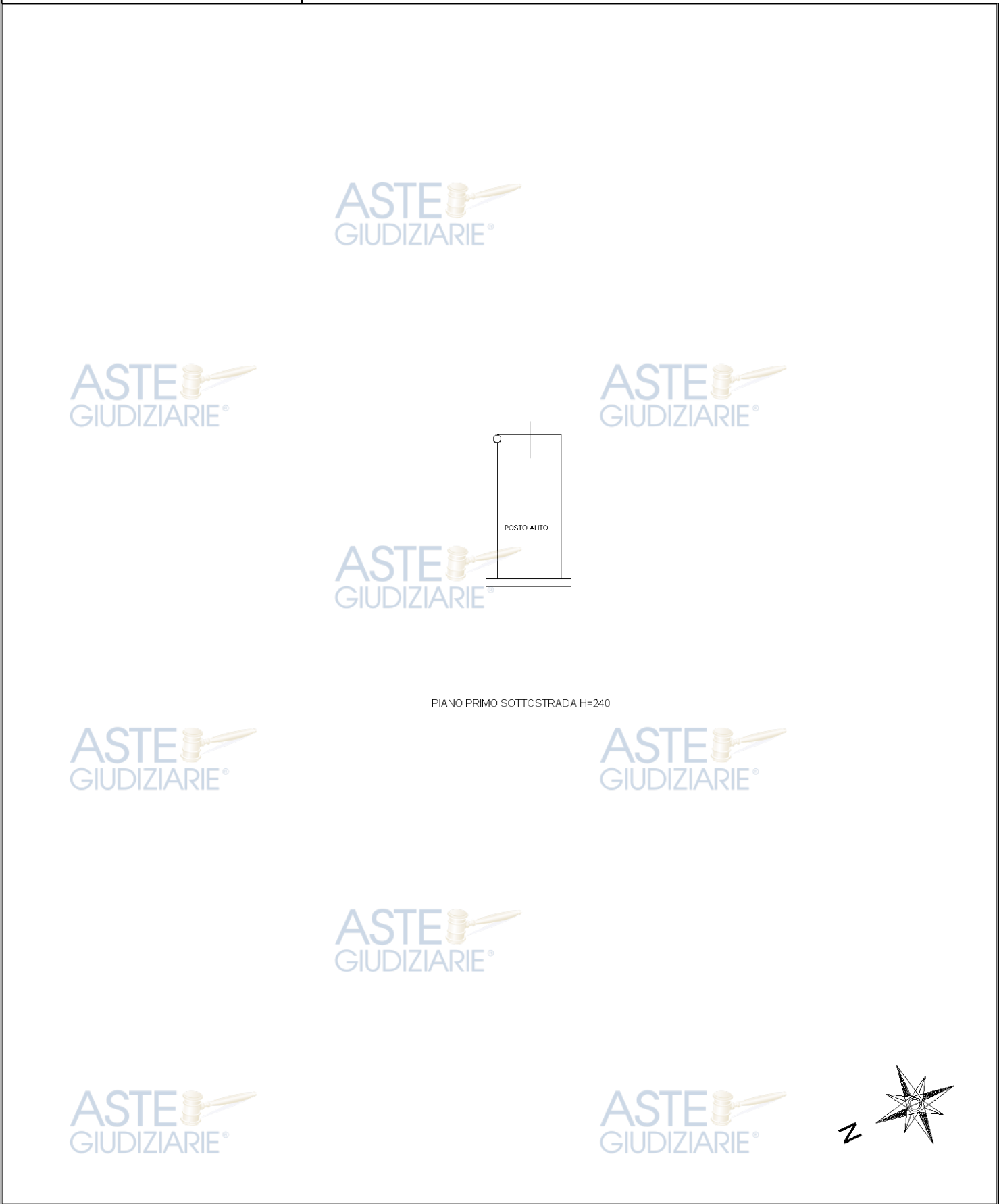
mapa 01

Catasto dei Fabbricati - Situazione al 21/02/2020 - Comune di VIANO (L831) - < Foglio: 8 - Particella: 569 - Subalterno: 44 >
VIA SALONE piano: S1;

**Agenzia del Territorio
CATASTO FABBRICATI
Ufficio Provinciale di
Reggio Emilia**

Dichiarazione protocollo n. RE0038795 del 21/03/2005	
Planimetria di u.i.u. in Comune di Viano	
Via Salone	civ.
Identificativi Catastali:	Compilata da: Ferrari Gianpaolo
Sezione:	Iscritto all'albo: Architetti
Foglio: 8	Prov. Modena
Particella: 569	N. 230
Subalterno: 45	

Scheda n. 1 Scala 1:200




intaur 01

Catasto dei Fabbricati - Situazione al 21/02/2020 - Comune di VIANO (L831) - < Foglio: 8 - Particella: 569 - Subalterno: 45 >
VIA SALONE piano: S1;

**Agenzia del Territorio
CATASTO FABBRICATI
Ufficio Provinciale di
Reggio Emilia**

Dichiarazione protocollo n. RE0038795 del 21/03/2005	
Planimetria di u.i.u. in Comune di Viano	
Via Salone	civ.
Identificativi Catastali:	Compilata da: Ferrari Gianpaolo
Sezione:	Iscritto all'albo: Architetti
Foglio: 8	Prov. Modena
Particella: 569	N. 230
Subalterno: 46	

Scheda n. 1 Scala 1:200




intaur 01

Catasto dei Fabbricati - Situazione al 21/02/2020 - Comune di VIANO (L831) - < Foglio: 8 - Particella: 569 - Subalterno: 46 >
VIA SALONE piano: S1;

**Agenzia del Territorio
CATASTO FABBRICATI
Ufficio Provinciale di
Reggio Emilia**

Dichiarazione protocollo n. RE0038795 del 21/03/2005	
Planimetria di u.i.u. in Comune di Viano	
Via Salone	civ.
Identificativi Catastali:	Compilata da: Ferrari Gianpaolo
Sezione:	Iscritto all'albo: Architetti
Foglio: 8	Prov. Modena
Particella: 569	N. 230
Subalterno: 49	

Scheda n. 1 Scala 1:200



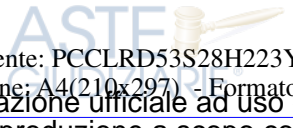
intaur 01

Catasto dei Fabbricati - Situazione al 21/02/2020 - Comune di VIANO (L831) - < Foglio: 8 - Particella: 569 - Subalterno: 49 >
VIA SALONE piano: S1;

**Agenzia del Territorio
CATASTO FABBRICATI
Ufficio Provinciale di
Reggio Emilia**

Dichiarazione protocollo n. RE0038795 del 21/03/2005	
Planimetria di u.i.u. in Comune di Viano	
Via Salone	civ.
Identificativi Catastali:	Compilata da: Ferrari Gianpaolo
Sezione:	Iscritto all'albo: Architetti
Foglio: 8	Prov. Modena
Particella: 569	N. 230
Subalterno: 50	

Scheda n. 1 Scala 1:200



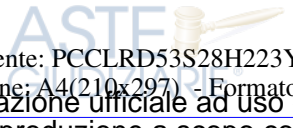
intaur 01

Catasto dei Fabbricati - Situazione al 21/02/2020 - Comune di VIANO (L831) - < Foglio: 8 - Particella: 569 - Subalterno: 50 >
VIA SALONE piano: S1;

**Agenzia del Territorio
CATASTO FABBRICATI
Ufficio Provinciale di
Reggio Emilia**

Dichiarazione protocollo n. RE0038795 del 21/03/2005	
Planimetria di u.i.u. in Comune di Viano	
Via Salone	civ.
Identificativi Catastali:	Compilata da: Ferrari Gianpaolo
Sezione:	Iscritto all'albo: Architetti
Foglio: 8	Prov. Modena
Particella: 569	N. 230
Subalterno: 51	

Scheda n. 1 Scala 1:200



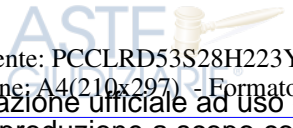
intaur 01

Catasto dei Fabbricati - Situazione al 21/02/2020 - Comune di VIANO (L831) - < Foglio: 8 - Particella: 569 - Subalterno: 51 >
VIA SALONE piano: S1;

**Agenzia del Territorio
CATASTO FABBRICATI
Ufficio Provinciale di
Reggio Emilia**

Dichiarazione protocollo n. RE0038795 del 21/03/2005	
Planimetria di u.i.u. in Comune di Viano	
Via Salone civ.	
Identificativi Catastali:	Compilata da: Ferrari Gianpaolo
Sezione:	Iscritto all'albo: Architetti
Foglio: 8	Prov. Modena N. 230
Particella: 569	
Subalterno: 52	

Scheda n. 1 Scala 1:200



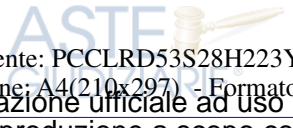
intaur 01

Catasto dei Fabbricati - Situazione al 21/02/2020 - Comune di VIANO (L831) - < Foglio: 8 - Particella: 569 - Subalterno: 52 >
VIA SALONE piano: S1;

**Agenzia del Territorio
CATASTO FABBRICATI
Ufficio Provinciale di
Reggio Emilia**

Dichiarazione protocollo n. RE0038795 del 21/03/2005	
Planimetria di u.i.u. in Comune di Viano	
Via Salone	civ.
Identificativi Catastali:	Compilata da: Ferrari Gianpaolo
Sezione:	Iscritto all'albo: Architetti
Foglio: 8	Prov. Modena
Particella: 569	N. 230
Subalterno: 53	

Scheda n. 1 Scala 1:200



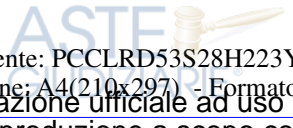
intaur 01

Catasto dei Fabbricati - Situazione al 21/02/2020 - Comune di VIANO (L831) - < Foglio: 8 - Particella: 569 - Subalterno: 53 >
VIA SALONE piano: S1;

**Agenzia del Territorio
CATASTO FABBRICATI
Ufficio Provinciale di
Reggio Emilia**

Dichiarazione protocollo n. RE0038795 del 21/03/2005	
Planimetria di u.i.u. in Comune di Viano	
Via Salone	civ.
Identificativi Catastali:	Compilata da: Ferrari Gianpaolo
Sezione:	Iscritto all'albo: Architetti
Foglio: 8	Prov. Modena
Particella: 569	N. 230
Subalterno: 54	

Scheda n. 1 Scala 1:200




intaur 01

Catasto dei Fabbricati - Situazione al 21/02/2020 - Comune di VIANO (L831) - < Foglio: 8 - Particella: 569 - Subalterno: 54 >
VIA SALONE piano: S1;

**Agenzia del Territorio
CATASTO FABBRICATI
Ufficio Provinciale di
Reggio Emilia**

Dichiarazione protocollo n. RE0057031 del 11/05/2006	
Planimetria di u.i.u. in Comune di Viano	
Via Salone	civ. 4/L
Identificativi Catastali:	Compilata da: Ferrari Gian Paolo
Sezione: Foglio: 8	Iscritto all'albo: Architetti
Particella: 569	Prov. Modena
Subalterno: 63	N. 230

Scheda n. 1 Scala 1:200



ASTE GIUDIZIARIE

ASTE GIUDIZIARIE

ASTE GIUDIZIARIE

ASTE GIUDIZIARIE

ASTE GIUDIZIARIE

ASTE GIUDIZIARIE

ASTE GIUDIZIARIE

ASTE GIUDIZIARIE

ASTE GIUDIZIARIE

ASTE GIUDIZIARIE

ASTE GIUDIZIARIE

ASTE GIUDIZIARIE

ASTE GIUDIZIARIE

ASTE GIUDIZIARIE

ASTE GIUDIZIARIE

ASTE GIUDIZIARIE


mapa 01

Catasto dei Fabbricati - Situazione al 21/02/2020 - Comune di VIANO (L831) - < Foglio: 8 - Particella: 569 - Subalterno: 63 >
VIA SALONE n. 4/L piano: T;

**Agenzia del Territorio
CATASTO FABBRICATI
Ufficio Provinciale di
Reggio Emilia**

Dichiarazione protocollo n. RE0057031 del 11/05/2006	
Planimetria di u.i.u. in Comune di Viano	
Via Salone	civ. 4/H
Identificativi Catastali:	Compilata da: Ferrari Gian Paolo
Sezione:	Iscritto all'albo: Architetti
Foglio: 8	Prov. Modena
Particella: 569	N. 230
Subalterno: 65	

Scheda n. 1 Scala 1:200



mapa 01

Catasto dei Fabbricati - Situazione al 21/02/2020 - Comune di VIANO (L831) - < Foglio: 8 - Particella: 569 - Subalterno: 65 >
VIA SALONE n. 4/H piano: T;

**Agenzia del Territorio
CATASTO FABBRICATI
Ufficio Provinciale di
Reggio Emilia**

Dichiarazione protocollo n. RE0057031 del 11/05/2006

Planimetria di u.i.u. in Comune di Viano

Via Salone

civ. 4/D

Identificativi Catastali:

Sezione:

Foglio: 8

Particella: 569

Subalterno: 67

Compilata da:

Ferrari Gian Paolo

Iscritto all'albo:
Architetti

Prov. Modena

N. 230

Scheda n. 1

Scala 1:200

ASTE
GIUDIZIARIE®

ASTE
GIUDIZIARIE®

ASTE
GIUDIZIARIE®

ASTE
GIUDIZIARIE®

ASTE
GIUDIZIARIE®

ASTE
GIUDIZIARIE®

ASTE
GIUDIZIARIE®

ASTE
GIUDIZIARIE®

ASTE
PIANO TERRA H=300
GIUDIZIARIE®

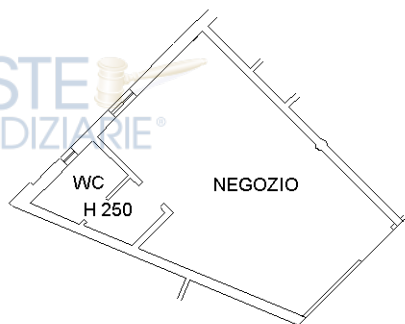
ASTE
GIUDIZIARIE®

ASTE
GIUDIZIARIE®

ASTE
GIUDIZIARIE®

ASTE
GIUDIZIARIE®

ASTE
GIUDIZIARIE®



Ultima planimetria in atti

Data: 21/02/2020 - n. T102460 - Richiedente: PCCLRD53S28H223Y

Totale schede: 1 - Formato di accettazione: A3 - Pubblicazione ufficiale ad uso esclusivo personale. È vietata ogni


ripubblicazione o riproduzione a scopo commerciale - Aut. Min. Giustizia PDG 21/07/2009

Catasto dei Fabbricati - Situazione al 21/02/2020 - Comune di VIANO (L831) - < Foglio: 8 - Particella: 569 - Subalterno: 67 >
VIA SALONE n. 4/D piano: T;

**Agenzia del Territorio
CATASTO FABBRICATI
Ufficio Provinciale di
Reggio Emilia**

Dichiarazione protocollo n. RE0057031 del 11/05/2006	
Planimetria di u.i.u. in Comune di Viano	
Via Salone	civ. 4/C
Identificativi Catastali:	Compilata da: Ferrari Gian Paolo
Sezione:	Iscritto all'albo: Architetti
Foglio: 8	Prov. Modena
Particella: 569	N. 230
Subalterno: 68	

Scheda n. 1 Scala 1:200




mapa 01

Catasto dei Fabbricati - Situazione al 21/02/2020 - Comune di VIANO (L831) - < Foglio: 8 - Particella: 569 - Subalterno: 68 >
VIA SALONE n. 4/C piano: T;

**Agenzia del Territorio
CATASTO FABBRICATI
Ufficio Provinciale di
Reggio Emilia**

Dichiarazione protocollo n. RE0057031 del 11/05/2006	
Planimetria di u.i.u. in Comune di Viano	
Via Salone	civ. 4/B
Identificativi Catastali:	Compilata da: Ferrari Gian Paolo
Sezione:	Iscritto all'albo: Architetti
Foglio: 8	Prov. Modena
Particella: 569	N. 230
Subalterno: 69	

Scheda n. 1 Scala 1:200



mapa 01

Catasto dei Fabbricati - Situazione al 21/02/2020 - Comune di VIANO (L831) - < Foglio: 8 - Particella: 569 - Subalterno: 69 >
VIA SALONE n. 4/B piano: T;