



Direzione Provinciale di Cosenza
Ufficio Provinciale - Territorio
Servizi Catastali

Data: 20/07/2021 - Ora: 10.38.23 Fine
Visura n.: CS0091810 Pag: 1

Visura per immobile

Situazione degli atti informatizzati al 20/07/2021

Dati della richiesta
Comune di **CASTROLIBERO** (Codice: C108)
Provincia di **COSENZA**

Catasto Fabbricati
Foglio: **11** Particella: **346** Sub.: **5**

Unità immobiliare

N.	DATI IDENTIFICATIVI				DATI DI CLASSAMENTO				DATI DERIVANTI DA		
	Sezione	Foglio	Particella	Sub	Micro Zona	Categoria	Classe	Consistenza		Superficie Catastale	Rendita
1	Urbana	11	346	5	Cens. Zona 2	A/2	2	7,5 vani	Totale: 150 m ² Totale escluse aree scoperte**: 144 m ²	Euro 813,42	Variazione del 09/11/2015 - Inserimento in visura dei dati di superficie.
Indirizzo effettuata con prot. n. CS0030417/2011 del 31/01/11 VIA FONTANESI SNC piano: 1-1;											
Notifica Parfita Mod.58											

INTESTATI

N.	DATI ANAGRAFICI	CODICE FISCALE	DIRITTI E ONERI REALI
1	COMUNIONE LEGALE		(1) Proprieta
2			
3			

Mappali Terreni Correlati
Codice Comune C108 - Sezione - Foglio 11 - Particella 346

Ricevuta n. 20143 Tributi erariali: Euro 1,00

Visura ordinaria Richiedente: **MARRA**

* Codice Fiscale Validato in Anagrafe Tributaria
** Si intendono escluse le "superfici di balconi, terrazzi e aree scoperte pertinenziali e accessorie, comunicanti o non comunicanti" (cfr. Provvedimento del Direttore dell'Agenzia delle Entrate 29 marzo 2013).





Data: 20/07/2021 - Ora: 10.42.20 Segue

Visura n.: CS0091816 Pag: 1

Visura storica per immobile

Direzione Provinciale di Cosenza
Ufficio Provinciale - Territorio
Servizi Catastali

Situazione degli atti informatizzati dall'impianto meccanografico al 20/07/2021

Dati della richiesta		Comune di CASTROLIBERO (Codice: C108)	
Catasto Fabbricati		Provincia di COSENZA	
		Foglio: 11 Particella: 346 Sub.: 5	
INTESTATI			
1	COMUNIONE LEGALE		(1) Proprieta
2	[REDACTED]		[REDACTED]
3	[REDACTED]		[REDACTED]

Unità immobiliare dal 09/11/2015

N.	DATI IDENTIFICATIVI				DATI DI CLASSAMENTO				DATI DERIVANTI DA			
	Sezione Urbana	Foglio	Particella	Sub	Zona Cens.	Micro Zona	Categoria	Classe		Consistenza	Superficie Catastale	Rendita
1	Urbana	11	346	5	2		A/2	2	7,5 vani	Totale: 150 m ² Totale escluse aree scoperte**: 144 m ²	Euro 813,42	Variazione del 09/11/2015 - Inscrimto in visura dei dati di superficie.
Indirizzo		VIA FONTANESI SNC piano: T-1;										
Notifica		effettuata con prot. n. CS0030417/2011 del 31/01/11				Partita		-		Mod.58		

Mappali Terreni Correlati
Codice Comune C108 - Sezione - Foglio 11 - Particella 346

Situazione dell'unità immobiliare dal 29/09/2011

N.	DATI IDENTIFICATIVI				DATI DI CLASSAMENTO				DATI DERIVANTI DA			
	Sezione Urbana	Foglio	Particella	Sub	Zona Cens.	Micro Zona	Categoria	Classe		Consistenza	Superficie Catastale	Rendita
1	Urbana	11	346	5	2		A/2	2	7,5 vani		Euro 813,42	VARIAZIONE TOPONOMASTICA del 29/09/2011 protocollo n. CS0339751 in atti dal 29/09/2011 VARIAZIONE DI TOPONOMASTICA RICHIESTA DAL COMUNE (n. 108019.1/2011)
Indirizzo		VIA FONTANESI SNC piano: T-1;										
Notifica		effettuata con prot. n. CS0030417/2011 del 31/01/11				Partita		-		Mod.58		



Data: 20/07/2021 - Ora: 10.42.21 Segue

Direzione Provinciale di Cosenza
Ufficio Provinciale - Territorio
Servizi Catastali

Visura storica per immobile

Visura n.: CS0091816 Pag: 2

Situazione degli atti informatizzati dall'impianto meccanografico al 20/07/2021

Situazione dell'unità immobiliare dal 22/12/2008

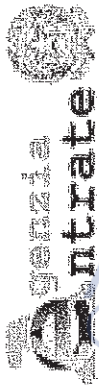
N.	DATI IDENTIFICATIVI							DATI DI CLASSAMENTO				DATI DERIVANTI DA				
	Sezione Urbana	Foglio	Particella	Sub	Zona Cens.	Micro Zona	Categoria	Classe	Consistenza	Superficie Catastale	Rendita					
1		11	346	5	2		A/2	2	7,5 vani	Catastale	Euro 813,42	VARIAZIONE NEL CLASSAMENTO del 22/12/2008 protocollo n. CS0592148 in atti dal 22/12/2008 VARIAZIONE DI CLASSAMENTO (n. 56729.1/2008)				
Indirizzo													, CONTRADA FONTANESI SNC piano: T-I;			
Notifica													effettuata con prot. n. CS0030417/2011 del 31/01/11			
Annotazioni													classamento e rendita rettificati (d.m. 701/94)		Mod.58	

Situazione dell'unità immobiliare dal 12/06/2008

N.	DATI IDENTIFICATIVI							DATI DI CLASSAMENTO				DATI DERIVANTI DA		
	Sezione Urbana	Foglio	Particella	Sub	Zona Cens.	Micro Zona	Categoria	Classe	Consistenza	Superficie Catastale	Rendita			
1		11	346	5	2		A/2	1	6 vani	Catastale	Euro 557,77	VARIAZIONE del 12/06/2008 protocollo n. CS0263466 in atti dal 12/06/2008 DIVISIONE- RISTRUTTURAZIONE (n. 31894.1/2008)		
Indirizzo													, CONTRADA FONTANESI SNC piano: T-I;	
Annotazioni													classamento e rendita proposti (D.M. 701/94)	

Situazione degli intestati dal 12/06/2008

N.	DATI ANAGRAFICI			CODICE FISCALE	DIRITTI E ONERI REALI
	COMUNIONE LEGALE				
1					(1) Propria
2					
3					
DATI DERIVANTI DA					
VARIAZIONE del 12/06/2008 protocollo n. CS0263466 in atti dal 12/06/2008 Registrazione: DIVISIONE-RISTRUTTURAZIONE (n. 31894.1/2008)					



Direzione Provinciale di Cosenza
Ufficio Provinciale - Territorio
Servizi Catastali

Visura storica per immobile

Situazione degli atti informatizzati dall'impianto meccanografico al 20/07/2021

Data: 20/07/2021 - Ora: 10.42.21 Segue

Visura n.: CS0091816 Pag: 3

Situazione dell'unità immobiliare che ha originato il precedente dal 28/11/2002

N.	DATI IDENTIFICATIVI				DATI DI CLASSAMENTO				DATI DERIVANTI DA		
	Sezione Urbana	Foglio	Particella	Sub	Zona Cens.	Micro Zona	Categoria	Classe	Consistenza	Superficie Catastale	Rendita
1		11	346	1	2		A/2	2	12,5 vani		Euro 1.355,70
Indirizzo											
Notifica 175976/2000											
CONTRADA FONTANESI piano: T-1;											
Partita - Mod.58 -											

Situazione dell'unità immobiliare dal 05/10/2000

N.	DATI IDENTIFICATIVI				DATI DI CLASSAMENTO				DATI DERIVANTI DA		
	Sezione Urbana	Foglio	Particella	Sub	Zona Cens.	Micro Zona	Categoria	Classe	Consistenza	Superficie Catastale	Rendita
1		11	346	1	2		A/2	2	12,5 vani		Euro 1.355,70 L. 2.625.000
Indirizzo											
Notifica 175976/2000											
VIA FRAZ. FONTANESI piano: T-1;											
Partita - Mod.58 -											

Situazione degli intestati dal 21/06/2000

N.	DATI ANAGRAFICI		DATI ANAGRAFICI		CODICE FISCALE	DIRITTI E ONERI REALI
	COMUNIONE LEGALE					
1						(1) Proprietà: fino al 12/06/2008
2						fino al 12/06/2008
3						fino al 12/06/2008
DATI DERIVANTI DA						
VARIAZIONE del 21/06/2000 protocollo n. 00000662 in atti dal 05/10/2000 Registrazione: COLL. MAPPA N.C.T.-N.C.E.U. (n. 5925.1/2000)						

Situazione dell'unità immobiliare che ha originato il precedente dal 04/01/1982

N.	DATI IDENTIFICATIVI				DATI DI CLASSAMENTO				DATI DERIVANTI DA		
	Tipo	Protocollo	Anno	Zona Cens.	Micro Zona	Categoria	Classe	Consistenza	Superficie Catastale	Rendita	
1	P	0009	1982	2		A/2	2	12,5 vani		L. 2.625.000	
Indirizzo											
CONTRADA FONTANESI piano: T-1;											
VARIAZIONE del 04/01/1982 in atti dal 18/06/1998 CLASSAMENTO PIANO STRAORD. (NOTIFICA N.11829/98) (n. 9/1982)											



Direzione Provinciale di Cosenza
Ufficio Provinciale - Territorio
Servizi Catastali

Visura storica per immobile

Situazione degli atti informatizzati dall'impianto meccanografico al 20/07/2021

Data: 20/07/2021 - Ora: 10.42.21 Fine

Visura n.: CS0091816 Pag: 4

Notifica	11829/1998	Partita	1001077	Mod.58	1635
----------	------------	---------	---------	--------	------

Situazione dell'unità immobiliare dal 04/01/1982

N.	DATI IDENTIFICATIVI				DATI DI CLASSAMENTO				DATI DERIVANTI DA		
	Tipo	Protocollo	Anno	Zona	Micro	Categoria	Classe	Consistenza		Superficie	Rendita
1	P	0009	1982	Cens. Zona					Catastale		COSTITUZIONE del 04/01/1982 in atti dal 30/06/1987.9/1982.
Indirizzo Notifica											
CONTRADA FONTANESI piano: T-1;											
		Partita		1001077		Mod.58					

Situazione degli intestati dal 04/01/1982

N.	DATI ANAGRAFICI		CODICE FISCALE	DIRITTI E ONERI REALI
	COMUNIONE LEGALE			
1				(1) Proprietà fino al 21/06/2000
2				fino al 21/06/2000
3				fino al 21/06/2000
DATI DERIVANTI DA				
COSTITUZIONE del 04/01/1982 in atti dal 30/06/1987 Registrazione: 9/1982				

Unità immobiliari n. 1

Visura ordinaria

Ricevuta n. 20149

Tributi erariali: Euro 1,00

Richiedente: MARRA

* Codice Fiscale-Validato in Anagrafe Tributaria

** Si intendono escluse le "superfici di balconi, terrazzi e aree scoperte pertinenziali e accessorie, comunicanti o non comunicanti" (cfr. Provvedimento del Direttore dell'Agenzia delle Entrate 29 marzo 2013).





Direzione Provinciale di Cosenza
Ufficio Provinciale - Territorio
Servizi Catastali

Data: 20/07/2021 - Ora: 10.40.57 Fine

Visura n.: CS0091815 Pag: 1

Visura per immobile

Situazione degli atti informatizzati al 20/07/2021

Dati della richiesta	Comune di CASTROLIBERO (Codice: C108)
Catasto Fabbricati	Provincia di COSENZA Foglio: 11 Particella: 346 Sub.: 4

Unità immobiliare

N.	DATI IDENTIFICATIVI				DATI DI CLASSAMENTO				DATI DERIVANTI DA			
	Sezione Urbana	Foglio	Particella	Sub	Zona Cens.	Zona Micro	Categoria	Classe		Consistenza	Superficie Catastale	Rendita
1		11	346	4	2		A/2	2	7,5 vani	Totale: 174 m ² Totale escluse aree scoperte**: 162 m ²	Euro 813,42	Variazione del 09/11/2015 - Inserimento in visura dei dati di superficie.
Indirizzo effettuata con prot. n. CS0030417/2011 del 31/01/11 VIA FONTANESI SNC piano: I;												
Notifica Parita Mod.58												

INTESTATI

N.	DATI ANAGRAFICI		CODICE FISCALE	DIRITTI E ONERI REALI (1) Proprieta'
	COMUNIONE LEGALE			
1				
2				
3				

Mappali Terreni Correlati
Codice Comune C108 - Sezione - Foglio 11 - Particella 346

Unità immobiliari n. 1

Ricevuta n. 20148

Tributi erariali: Euro 1,00

Visura ordinaria

Richiedente: **MARRA**

* Codice Fiscale Validato in Anagrafe Tributaria

** Si intendono escluse le "superfici di balconi, terrazzi e aree scoperte pertinenziali e accessorie, comunicanti o non comunicanti" (cfr. Provvedimento del Direttore dell'Agenzia delle Entrate 29 marzo 2013).





Direzione Provinciale di Cosenza
Ufficio Provinciale - Territorio
Servizi Catastali

Visura storica per immobile

Situazione degli atti informatizzati dall'impianto meccanografico al 20/07/2021

Data: 20/07/2021 - Ora: 10.43.54 Segue
Visura n.: CS0091820 Pag: 1

Dati della richiesta	Comune di CASTROLIBERO (Codice: C108)
Catasto Fabbricati	Provincia di COSENZA Foglio: 11 Particella: 346 Sub.: 4

INTESTATI

1	COMUNIONE LEGALE	(1) Proprieta
2		
3		

Unità immobiliare dal 09/11/2015

N.	DATI IDENTIFICATIVI				DATI DI CLASSAMENTO			DATI DERIVANTI DA		
	Sezione Urbana	Foglio	Particella	Sub	Micro Zona	Categoria	Classe	Consistenza	Superficie Catastale	Rendita
1		11	346	4	2	A/2	2	7,5 vani	Totale: 174 m ² Totale escluse aree scoperte**: 162 m ²	Euro 813,42
Indirizzo: VIA FONTANESI SNC piano: T;										
Notifica: effettuata con prot. n. CS0030417/2011 del 31/01/11 Mod.58										

Mappali Terreni Correlati
Codice Comune C108 - Sezione - Foglio 11 - Particella 346

Situazione dell'unità immobiliare dal 29/09/2011

N.	DATI IDENTIFICATIVI				DATI DI CLASSAMENTO			DATI DERIVANTI DA		
	Sezione Urbana	Foglio	Particella	Sub	Micro Zona	Categoria	Classe	Consistenza	Superficie Catastale	Rendita
1		11	346	4	2	A/2	2	7,5 vani		Euro 813,42
Indirizzo: VIA FONTANESI SNC piano: T;										
Notifica: effettuata con prot. n. CS0030417/2011 del 31/01/11 Mod.58										

VARIAZIONE TOPONOMASTICA del 29/09/2011 protocollo n. CS0339750 in atti dal 29/09/2011 VARIAZIONE DI TOPONOMASTICA RICHIESTA DAL COMUNE (n. 108018.1/2011)

Visura storica per immobile

Situazione degli atti informatizzati dall'impianto meccanografico al 20/07/2021

Data: 20/07/2021 - Ora: 10.43.54 Segue

Visura n.: CS0091820 Pag: 2

Situazione dell'unità immobiliare dal 22/12/2008

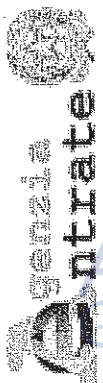
DATI IDENTIFICATIVI		DATI DI CLASSAMENTO					DATI DERIVANTI DA					
N.	Sezione Urbana	Foglio	Particella	Sub	Zona Cens.	Micro Zona	Categoria	Classe	Consistenza	Superficie Catastale	Rendita	
1		11	346	4	2		A/2	2	7,5 vani		Euro 813,42	VARIAZIONE NEL CLASSAMENTO del 22/12/2008 protocollo n. CS0592148 in atti dal 22/12/2008 VARIAZIONE DI CLASSAMENTO (n. 56729.1/2008)
Indirizzo: CONTRADA FONTANESI SNC piano: T;												
Notifica effettuata con prot. n. CS0030417/2011 del 31/01/11												
Annotazioni: classamento e rendita rettificati (d.m. 701/94) Partita Mod.58												

Situazione dell'unità immobiliare dal 12/06/2008

DATI IDENTIFICATIVI		DATI DI CLASSAMENTO					DATI DERIVANTI DA					
N.	Sezione Urbana	Foglio	Particella	Sub	Zona Cens.	Micro Zona	Categoria	Classe	Consistenza	Superficie Catastale	Rendita	
1		11	346	4	2		A/2	1	7 vani		Euro 650,74	VARIAZIONE del 12/06/2008 protocollo n. CS0263466 in atti dal 12/06/2008 DIVISIONE- RISTRUTTURAZIONE (n. 31894.1/2008)
Indirizzo: CONTRADA FONTANESI SNC piano: T;												
Annotazioni: classamento e rendita proposti (D.M. 701/94)												

Situazione degli intestati dal 12/06/2008

N.	COMUNIONE LEGALE	DATI ANAGRAFICI	CODICE FISCALE	DIRITTI E ONERI REALI
1				(1) Proprieta
2				
3				
DATI DERIVANTI DA				
VARIAZIONE del 12/06/2008 protocollo n. CS0263466 in atti dal 12/06/2008 Registrazione: DIVISIONE-RISTRUTTURAZIONE (n. 31894.1/2008)				



Direzione Provinciale di Cosenza
Ufficio Provinciale - Territorio
Servizi Catastali

Visura storica per immobile

Situazione degli atti informatizzati dall'impianto meccanografico al 20/07/2021

Data: 20/07/2021 - Ora: 10.43.54 Segue

Visura n.: CS0091820 Pag: 3

Situazione dell'unità immobiliare che ha originato il precedente dal 28/11/2002

N.	DATI IDENTIFICATIVI					DATI DI CLASSAMENTO				DATI DERIVANTI DA		
	Sezione Urbana	Foglio	Particella	Sub	Zona Cens.	Micro Zona	Categoria	Classe	Consistenza	Superficie Catastale	Rendita	
1		11	346	1	2		A/2	2	12,5 vani		Euro 1.355,70	VARIAZIONE TOPONOMASTICA del 28/11/2002 protocollo n. 428653 in atti dal 28/11/2002 VARIAZIONE DI TOPONOMASTICA (n. 35338.1/2002)
Indirizzo: CONTRADA FONTANESI piano: T-1;												
Notifica: 175976/2000 Parfita - Mod.58 -												

Situazione dell'unità immobiliare dal 05/10/2000

N.	DATI IDENTIFICATIVI					DATI DI CLASSAMENTO				DATI DERIVANTI DA		
	Sezione Urbana	Foglio	Particella	Sub	Zona Cens.	Micro Zona	Categoria	Classe	Consistenza	Superficie Catastale	Rendita	
1		11	346	1	2		A/2	2	12,5 vani		Euro 1.355,70 L. 2.625.000	VARIAZIONE del 21/06/2000 protocollo n. 00000662 in atti dal 05/10/2000 COLL. MAPPA N. C. T.-N. C. E. U. (n. 5925.1/2000)
Indirizzo: VIA FRAZ. FONTANESI piano: T-1;												
Notifica: 175976/2000 Parfita - Mod.58 -												

Situazione degli intestati dal 21/06/2000

N.	DATI ANAGRAFICI		DATI FISCALI		DIRITTI E ONERI REALI	
	COMUNIONE LEGALE					
1					(1) Proprietà	fino al 12/06/2008
2						fino al 12/06/2008
3						fino al 12/06/2008
DATI DERIVANTI DA						
VARIAZIONE del 21/06/2000 protocollo n. 00000662 in atti dal 05/10/2000 Registrazione: COLL. MAPPA N.C.T.-N.C.E.U. (n. 5925.1/2000)						

Situazione dell'unità immobiliare che ha originato il precedente dal 04/01/1982

N.	DATI IDENTIFICATIVI					DATI DI CLASSAMENTO				DATI DERIVANTI DA	
	Tipo	Protocollo	Anno	Zona Cens.	Micro Zona	Categoria	Classe	Consistenza	Superficie Catastale	Rendita	
1	P	0009	1982	2		A/2	2	12,5 vani		L. 2.625.000	VARIAZIONE del 04/01/1982 in atti dal 18/06/1998 CLASSAMENTO PIANO STRAORD. (NOTIFICA N.11829/98) (n. 9/1982)
Indirizzo: CONTRADA FONTANESI piano: T-1;											



Direzione Provinciale di Cosenza
Ufficio Provinciale - Territorio
Servizi Catastali

Data: 20/07/2021 - Ora: 10.43.54 Fine

Visura n.: CS0091820 Pag: 4

Visura storica per immobile

Situazione degli atti informatizzati dall'impianto meccanografico al 20/07/2021

Notifica	11829/1998	Partita	1001077	Mod.58	1635
----------	------------	---------	---------	--------	------

Situazione dell'unità immobiliare dal 04/01/1982

N.	DATI IDENTIFICATIVI			DATI DI CLASSAMENTO				DATI DERIVANTI DA				
	Tipo	Protocollo	Anno	Zona	Micro	Categoria	Classe		Consistenza	Superficie	L	Rendita
1	P	0009	1982									COSTITUZIONE del 04/01/1982 in atti dal 30/06/1987.9/1982)
Indirizzo Notifica												
, CONTRADA FONTANESI piano: T-I;												
		Partita		1001077		Mod.58						

Situazione degli intestati dal 04/01/1982

N.	COMUNIONE LEGALE	DATI ANAGRAFICI	CODICE FISCALE	DIRITTI E ONERI REALI
1				(1) Proprietà fino al 21/06/2000
2				fino al 21/06/2000
3				fino al 21/06/2000
DATI DERIVANTI DA				
COSTITUZIONE del 04/01/1982 in atti dal 30/06/1987 Registrazione: 9/1982)				

Unità immobiliari n. 1

Ricevuta n. 20153

Tributi erariali: Euro 1,00

Visura ordinaria

Richiedente: MARRA

* Codice Fiscale Validato in Anagrafe Tributaria

** Si intendono escluse le "superfici di balconi, terrazzi e aree scoperte pertinenziali e accessorie, comunicanti o non comunicanti" (cfr. Provvedimento del Direttore dell'Agenzia delle Entrate 29 marzo 2013).





Direzione Provinciale di Cosenza
Ufficio Provinciale - Territorio
Servizi Catastali

Data: 20/07/2021 - Ora: 10.38.55 Fine
Visura n.: CS0091811 Pag: 1

Visura per immobile

Situazione degli atti informatizzati al 20/07/2021

Dati della richiesta	Comune di CASTROLIBERO (Codice: C108)
Catasto Fabbricati	Provincia di COSENZA
	Foglio: 11 Particella: 346 Sub.: 2

Unità immobiliare

N.	DATI IDENTIFICATIVI				DATI DI CLASSAMENTO			DATI DERIVANTI DA					
	Sezione Urbana	Foglio	Particella	Sub	Zona Cens.	Zona	Micro		Categoria	Classe	Consistenza	Superficie Catastale	Rendita
1	Urbana	11	346	2	2	2		C/2	1	155 m ²	Totale: 180 m ²	Euro 456,29	Variazione del 09/11/2015 - Inserimento in visura dei dati di superficie.
Indirizzo VIA FONTANESI piano: S1;													
Notifica 175977/2000 Partita - Mod.58 -													

INTESTATI

N.	COMUNIONE LEGALE	DATI ANAGRAFICI	CODICE FISCALE	DIRITTI E ONERI REALI
1				(1) Proprieta
2				
3				

del 21/06/2000 protocollo n. 00000662 in atti dal 05/10/2000 (n. 5926.1/2000)

Mappali Terreni Correlati
Codice Comune C108 - Sezione - Foglio 11 - Particella 346

Unità immobiliari n. 1

Ricevuta n. 20144

Tributi erariali: Euro 1,00

Visura ordinaria

Richiedente: MARRA

* Codice Fiscale Validato in Anagrafe Tributaria





Direzione Provinciale di Cosenza
Ufficio Provinciale - Territorio
Servizi Catastali

Data: 20/07/2021 - Ora: 10.43.03 Segue

Visura n.: CS0091817 Pag: 1

Visura storica per immobile

Situazione degli atti informatizzati dall'impianto meccanografico al 20/07/2021

Dati della richiesta	Comune di CASTROLIBERO (Codice: C108)
Catasto Fabbricati	Provincia di COSENZA Foglio: 11 Particella: 346 Sub.: 2

INTESTATI

1	COMUNIONE LEGALE	(1) Proprieta
2		
3		

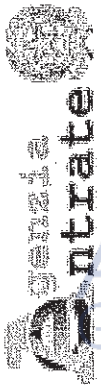
Unità immobiliare dal 09/11/2015

N.	DATI IDENTIFICATIVI				DATI DI CLASSAMENTO			DATI DERIVANTI DA			
	Sezione Urbana	Foglio	Particella	Sub	Micro Zona Cens.	Categoria	Classe		Consistenza	Superficie Catastale	Rendita
1	Urbana	11	346	2	2	C/2	1	155 m ²	Totale: 180 m ²	Euro 456,29	Variazione del 09/11/2015 - Inserimento in visura dei dati di superficie.
Indirizzo - VIA FONTANESI piano: S1;											
Notifica - 175977/2000 Partita - Mod.58											

Mappali Terreni Correlati
Codice Comune C108 - Sezione - Foglio 11 - Particella 346

Situazione dell'unità immobiliare dal 29/09/2011

N.	DATI IDENTIFICATIVI				DATI DI CLASSAMENTO			DATI DERIVANTI DA			
	Sezione Urbana	Foglio	Particella	Sub	Micro Zona Cens.	Categoria	Classe		Consistenza	Superficie Catastale	Rendita
1	Urbana	11	346	2	2	C/2	1	155 m ²		Euro 456,29	VARIAZIONE TOPONOMASTICA del 29/09/2011 protocollo n. CS039686 in atti dal 29/09/2011 VARIAZIONE DI TOPONOMASTICA RICHIESTA DAL COMUNE (n. 107954.1/2011)
Indirizzo - VIA FONTANESI piano: S1;											
Notifica - 175977/2000 Partita - Mod.58											



Data: 20/07/2021 - Ora: 10.43.04 Segue

Direzione Provinciale di Cosenza
Ufficio Provinciale - Territorio
Servizi Catastali

Visura storica per immobile

Visura n.: CS0091817 Pag: 2

Situazione degli atti informatizzati dall'impianto meccanografico al 20/07/2021

Situazione dell'unità immobiliare dal 28/11/2002

N.	DATI IDENTIFICATIVI				DATI DI CLASSAMENTO				DATI DERIVANTI DA		
	Sezione Urbana	Foglio	Particella	Sub	Zona Cens.	Micro Zona	Categoria	Classe		Consistenza	Superficie Catastale
1		11	346	2	2		C/2	1	155 m ²		Euro 456,29
Indirizzo Notifica 175977/2000											
, CONTRADA FONTANESI piano: SI; Partita Mod.58											

Situazione dell'unità immobiliare dal 05/10/2000

N.	DATI IDENTIFICATIVI				DATI DI CLASSAMENTO				DATI DERIVANTI DA		
	Sezione Urbana	Foglio	Particella	Sub	Zona Cens.	Micro Zona	Categoria	Classe		Consistenza	Superficie Catastale
1		11	346	2	2		C/2	1	155 m ²		Euro 456,29 L. 883.500
Indirizzo Notifica 175977/2000											
, VIA. FRAZ. FONTANESI piano: SI; Partita Mod.58											

Situazione degli intestati dal 21/06/2000

N.	DATI ANAGRAFICI		CODICE FISCALE	DIRITTI E ONERI REALI
	COMUNIONE LEGALE			
1				(1) Proprietà
2				
3				

DATI DERIVANTI DA VARIAZIONE del 21/06/2000 protocollo n. 00000662 in atti dal 05/10/2000 Registrazione: COLL. MAPPA N.C.T. N.C.E.U. (n. 5926.1/2000)

Situazione dell'unità immobiliare che ha originato il precedente dal 04/01/1982

N.	DATI IDENTIFICATIVI				DATI DI CLASSAMENTO				DATI DERIVANTI DA	
	Protocollo	Anno	Zona Cens.	Micro Zona	Categoria	Classe	Consistenza	Superficie Catastale		Rendita
1	P	0008	1982							Euro 456,29
Indirizzo Notifica										
, CONTRADA FONTANESI piano: SEMI; Partita 1001076 Mod.58										

DATI DERIVANTI DA COSTITUZIONE del 04/01/1982 in atti dal 30/06/1987.8/1982)



Direzione Provinciale di Cosenza
Ufficio Provinciale - Territorio
Servizi Catastali

Data: 20/07/2021 - Ora: 10.43.04 Fine

Visura n.: CS0091817 Pag: 3

Visura storica per immobile

Situazione degli atti informatizzati dall'impianto meccanografico al 20/07/2021

Situazione degli intestati dal 04/01/1982

N.	DATI ANAGRAFICI	CODICE FISCALE	DIRITTI E ONERI REALI
1	COMUNIONE LEGALE		(1) Proprieta' fino al 21/06/2000
2			fino al 21/06/2000
3			fino al 21/06/2000

DATI DERIVANTI DA COSTITUZIONE del 04/01/1982 in atti dal 30/06/1987 Registrazione: 8/1982

Unità immobiliari n. 1

Ricevuta n. 20151

Tributi erariali: Euro 1,00

Visura ordinaria

Richiedente: MARRA

* Codice Fiscale Validato in Anagrafe Tributaria



Visura per immobile
 Situazione degli atti informatizzati al 20/07/2021

Dati della richiesta	Comune di CASTROLIBERO (Codice: C108)
Catasto Fabbricati	Provincia di COSENZA Foglio: 11 Particella: 346 Sub.: 3

Bene comune non censibile

N.	DATI IDENTIFICATIVI				DATI DI CLASSAMENTO				DATI DERIVANTI DA			
	Sezione Urbana	Foglio	Particella	Sub	Zona Cens.	Micro Zona	Categoria	Classe		Consistenza	Superficie Catastale	Rendita
1		11	346	3								VARIAZIONE TOPONOMASTICA del 29/09/2011 protocollo n. CS0339687 in atti dal 29/09/2011 VARIAZIONE DI TOPONOMASTICA RICHIESTA DAL COMUNE (n. 107955.1/2011)
Indirizzo												
VIA FONTANESI piano: T;												

Mappali Terreni Correlati
 Codice Comune C108 - Sezione - Foglio 11 - Particella 346

Unità immobiliari n. 1

Ricevuta n. 20145

Tributi erariali: Euro 1,00

Visura ordinaria

Richiedente: MARRA



Data: 20/07/2021 - Ora: 10.40.23 Segue

Visura n.: CS0091814 Pag: 1

Visura storica per immobile

Situazione degli atti informatizzati dall'impianto meccanografico al 20/07/2021

Direzione Provinciale di Cosenza
Ufficio Provinciale - Territorio
Servizi Catastali

Dati della richiesta	Comune di CASTROLIBERO (Codice: C108)
Catasto Fabbricati	Provincia di COSENZA Foglio: 11 Particella: 346 Sub.: 3

Bene comune non censibile dal 29/09/2011

N.	DATI IDENTIFICATIVI						DATI DI CLASSAMENTO				DATI DERIVANTI DA	
	Sezione Urbana	Foglio	Particella	Sub	Zona Cens.	Micro Zona	Categoria	Classe	Consistenza	Superficie Catastale		Rendita
1	Urbana	11	346	3								VARIAZIONE TOPONOMASTICA del 29/09/2011 protocollo n. CS0339687 in atti dal 29/09/2011 VARIAZIONE DI TOPONOMASTICA RICHIESTA DAL COMUNE (n. 107955.1/2011)
Indirizzo												
VIA FONTANESI piano: T.												

Mappali Terreni Correlati
Codice Comune C108 - Sezione - Foglio 11 - Particella 346

Bene comune non censibile dal 26/05/2008

N.	DATI IDENTIFICATIVI						DATI DI CLASSAMENTO				DATI DERIVANTI DA	
	Sezione Urbana	Foglio	Particella	Sub	Zona Cens.	Micro Zona	Categoria	Classe	Consistenza	Superficie Catastale		Rendita
1	Urbana	11	346	3								VARIAZIONE NEL CLASSAMENTO del 26/05/2008 protocollo n. CS0234410 in atti dal 26/05/2008 VARIAZIONE DI CLASSAMENTO (n. 27403.1/2008)
Indirizzo												
CONTRADA FONTANESI piano: T.												
Annotazioni												
bonifica del classamento a08												



Antate
 Direzione Provinciale di Cosenza
 Ufficio Provinciale - Territorio
 Servizi Catastali

Visura storica per immobile

Situazione degli atti informatizzati dall'impianto meccanografico al 20/07/2021

Data: 20/07/2021 - Ora: 10.40.23 Segue

Visura n.: CS0091814 Pag: 2

Situazione dell'unità immobiliare dal 28/11/2002

N.	DATI IDENTIFICATIVI					DATI DI CLASSAMENTO				DATI DERIVANTI DA		
	Sezione Urbana	Foglio	Particella	Sub	Zona Cens.	Micro Zona	Categoria	Classe	Consistenza		Superficie Catastale	Rendita
1		11	346	3								VARIAZIONE TOPONOMASTICA del 28/11/2002 protocollo n. 428656 in atti dal 28/11/2002 VARIAZIONE DI TOPONOMASTICA (n. 35341.1/2002)
Indirizzo: CONTRADA FONTANESI piano: T;												

Situazione dell'unità immobiliare dal 05/10/2000

N.	DATI IDENTIFICATIVI					DATI DI CLASSAMENTO				DATI DERIVANTI DA		
	Sezione Urbana	Foglio	Particella	Sub	Zona Cens.	Micro Zona	Categoria	Classe	Consistenza		Superficie Catastale	Rendita
1		11	346	3								VARIAZIONE del 21/06/2000 protocollo n. 00000662 in atti dal 05/10/2000 COLL. MAPPA N. C. T.-N. C. E. U. (n. 5927.1/2000).
Indirizzo: VIA FRAZ. FONTANESI B.C.N.C. CORTE MQ.694 piano: T;												

Situazione degli intestati dal 21/06/2000

N.	DATI ANAGRAFICI		CODICE FISCALE	DIRITTI E ONERI REALI
	COMUNIONE LEGALE			
1				(1) Proprieta' fino al 26/05/2008
2				fino al 26/05/2008
3				fino al 26/05/2008
DATI DERIVANTI DA				
VARIAZIONE del 21/06/2000 protocollo n. 00000662 in atti dal 05/10/2000 Registrazione: COLL. MAPPA N.C.T.-N.C.E.U. (n. 5927.1/2000)				

Situazione dell'unità immobiliare che ha originato il precedente dal 04/01/1982

N.	DATI IDENTIFICATIVI					DATI DI CLASSAMENTO				DATI DERIVANTI DA	
	Tipo	Protocollo	Anno	Zona Cens.	Micro Zona	Categoria	Classe	Consistenza	Superficie Catastale		Rendita
1	P	0010	1982								COSTITUZIONE del 04/01/1982 in atti dal 30/06/1987.10/1982)
Indirizzo: CONTRADA FONTANESI;											
Notifica											
										Partita	1001078
										Mod.58	



Direzione Provinciale di Cosenza
Ufficio Provinciale - Territorio
Servizi Catastali

Visura storica per immobile

Situazione degli atti informatizzati dall'impianto meccanografico al 20/07/2021

Data: 20/07/2021 - Ora: 10.40.23 Fine

Visura n.: CS0091814 Pag: 3

Situazione degli intestati dal 04/01/1982

N.	DATI ANAGRAFICI	CODICE FISCALE	DIRITTI E ONERI REALI
1	COMUNIONE LEGALE		(1) Proprieta' fino al 21/06/2000
2			fino al 21/06/2000
3			fino al 21/06/2000

DATI DERIVANTI DA COSTITUZIONE del 04/01/1982 in atti dal 30/06/1987 Registrazione: .10/1982)

Unità immobiliari n. 1

Visura ordinaria

Richiedente: MARRA

* Codice Fiscale Validato in Anagrafe Tributaria

Ricevuta n. 20146

Tributi erariali: Euro 1,00

ASTE
GIUDIZIARIE.it

ASTE
GIUDIZIARIE.it

ASTE
GIUDIZIARIE.it