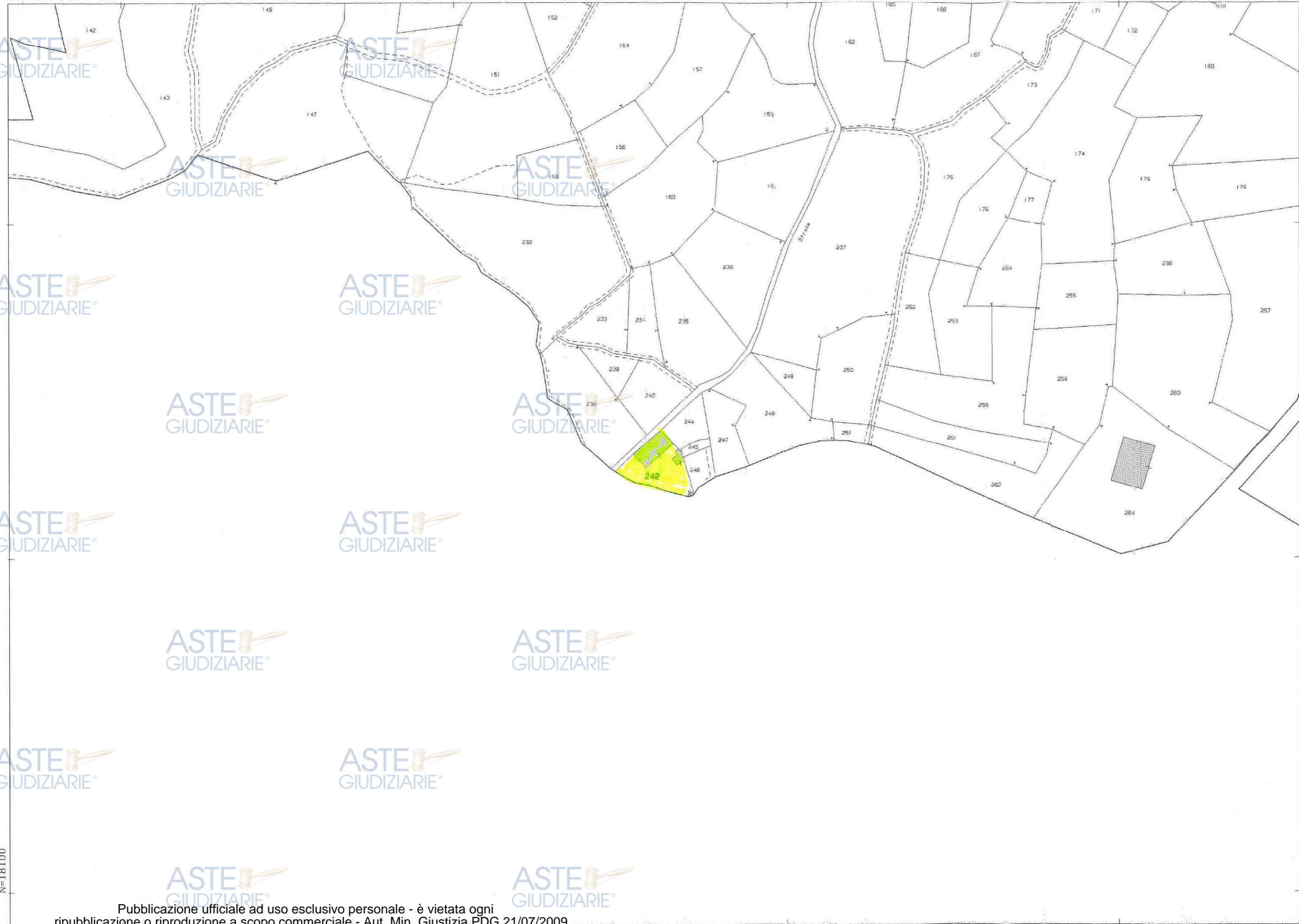


ALLEGATI

- ESTRATTO DI MAPPA - C.T.
- VISURE CATASTALI - C.T. - CF.
- COPIA PLANIMETRIA CATASTALE
- DOCUMENTAZIONE FOTOGRAFICA





16-Apr-2024 17:21:57
Protocollo pratica T371388/2024

Scala originale: 1:1000
Dimensione cornice: 388.000 x 276.000 metri

Comune: (BI) BIOGLIO
Foglio: 10

1 Particella: 242

Publicazione ufficiale ad uso esclusivo personale - è vietata ogni
ripubblicazione o riproduzione a scopo commerciale - Aut. Min. Giustizia PDG 21/07/2009

Firmato Da: MAGGIA DANIELE Emesso Da: ARUBAPEC S.P.A. NG CA 3 Serial#: 1aa400163e50a7d98fc472e81f73ce3

Catasto terreni
Visura storica per immobile

Situazione degli atti informatizzati dall'impianto meccanografico al 16/04/2024



Immobile di catasto terreni



Causali di aggiornamento ed annotazioni

Informazioni riportate negli atti del catasto al 16/04/2024

Dati identificativi: Comune di **BIOGLIO (A876) (BI)**

Foglio **10** Particella **242**

Aree di enti urbani e promiscui - Partita speciale 1

Particelle corrispondenti al catasto fabbricati:

Comune di **BIOGLIO (A876) (BI)**

Foglio **10** Particella **242**

Classamento:

Particella con qualità: **ENTE URBANO**

Superficie: **249 m²**

> Dati identificativi

dall'impianto

Immobile attuale

Comune di **BIOGLIO (A876) (BI)**

Foglio **10** Particella **242**

Impianto meccanografico del 02/02/1976

> Dati di classamento

dall'impianto al 06/04/2000

Immobile attuale

Comune di **BIOGLIO (A876) (BI)**

Foglio **10** Particella **242**

Redditi: dominicale **Euro 0,46 Lire 900**

agrario **Euro 0,42 Lire 810**

Particella con qualità: **PRATO** di classe **02**

Superficie: **180 m²**

Partita: **1469**

Impianto meccanografico del 02/02/1976

dal 06/04/2000 al 06/04/2000

Immobile attuale

Comune di **BIOGLIO (A876) (BI)**

Foglio **10** Particella **242**

TIPO MAPPALE del 06/04/2000 in atti dal 06/04/2000
(n. 1530.1/2000)

Redditi: dominicale Euro 0,00
agrario Euro 0,00

Particella con qualità: ENTE URBANO Superficie:
180 m²

Aree di enti urbani e promiscui - Partita speciale 1

 dal 06/04/2000

Immobile attuale

Comune di BIOGLIO (A876) (BI)

Foglio 10 Particella 242

Redditi: dominicale Euro 0,00
agrario Euro 0,00

Particella con qualità: ENTE URBANO Superficie:
249 m²

Aree di enti urbani e promiscui - Partita speciale 1

VARIAZIONE GEOMETRICA del 06/04/2000 in atti dal
06/04/2000 (n. 1530.1/2000)


Annotazioni: comprende il fg. 10 n. 241 , 243

Sono stati inoltre variati/soppressi i seguenti
immobili:


Comune: BIOGLIO (A876) (BI)
Foglio 10 Particella 241
Foglio 10 Particella 243


> Storia degli intestati dell'immobile

Dati identificativi: Immobile attuale - Comune di BIOGLIO (A876) (BI) Foglio 10 Particella 242


➤ 1. [REDACTED] Fu [REDACTED]
 dall'impianto al 25/12/1959 antecedente
l'impianto meccanografico
Diritto di: Usufruttuario parziale (deriva dall'atto 1)

1. Impianto meccanografico del 02/02/1976

➤ 2. [REDACTED]
nata a [REDACTED] il [REDACTED]
 dall'impianto al 25/12/1959 antecedente
l'impianto meccanografico
Diritto di: Comproprietario (deriva dall'atto 1)

➤ 3. [REDACTED] (CF [REDACTED])
nato a [REDACTED] il [REDACTED]
 dall'impianto al 25/12/1959 antecedente
l'impianto meccanografico
Diritto di: Comproprietario (deriva dall'atto 1)

2. DENUNZIA (NEI PASSAGGI PER CAUSA DI MORTE) del 25/12/1959 - Voltura n. 6678. 1/1999 in atti dal 24/12/1999

➤ 1. [REDACTED]
nata a [REDACTED]
 dal 25/12/1959 al 06/04/2000
Diritto di: Proprieta' per 500/1000 (deriva dall'atto 2)

➤ 2. [REDACTED] (CF [REDACTED])
nato a [REDACTED]
 dal 25/12/1959 al 06/04/2000
Diritto di: Proprieta' per 500/1000 (deriva dall'atto 2)

Visura telematica

Tributi speciali: Euro 0,90



Catasto fabbricati
Visura storica per immobile

Situazione degli atti informatizzati dall'impianto meccanografico al 16/04/2024



Immobile di catasto fabbricati



Causali di aggiornamento ed annotazioni

Informazioni riportate negli atti del catasto al 16/04/2024

Dati identificativi: Comune di **BIOGLIO (A876) (BI)**

Foglio **10** Particella **242** Subalterno **1**

Particelle corrispondenti al catasto terreni

Comune di **BIOGLIO (A876) (BI)**

Foglio **10** Particella **242**

Classamento:

Rendita: **Euro 71,01**

Categoria **A/4^a**, Classe **1**, Consistenza **2,5 vani**

Foglio **10** Particella **242** Subalterno **1**

Indirizzo: VIA GRAND' UFFICIALE ENRICO TRIVERIO n. 10 Piano T-1

Dati di superficie: Totale: **76 m²** Totale escluse aree scoperte ^{b)}: **76 m²**

> **Intestati catastali**

> 1. [REDACTED]

Diritto di: Proprieta' per 1/1

> **Dati identificativi**

📅 dal **09/05/2000** al **30/01/2013**

Immobile predecessore

Comune di **BIOGLIO (A876) (BI)**

Foglio **10** Particella **307** Subalterno **1**

📅 dal **30/01/2013**

Immobile attuale

Comune di **BIOGLIO (A876) (BI)**

Foglio **10** Particella **242** Subalterno **1**

COSTITUZIONE del 09/05/2000 in atti dal 09/05/2000 (n. A06510.1/2000)

Variazione del 30/01/2013 Pratica n. BI0005636 in atti dal 30/01/2013 BONIFICA IDENTIFICATIVO CATASTALE (n. 948.1/2013)

Annotazioni: costituita dalla soppressione della particella ceu sez fgl 10 pla 307 sub 1 per allineamento mappe

> **Indirizzo**

📅 dal 09/05/2000 al 30/01/2013

Immobile predecessore

Comune di **BIOGLIO (A876) (BI)**

Foglio **10** Particella **307** Subalterno **1**

VIA CAPITANO FIORIO BELLETTI n. 10 Piano T-1

Partita: **939**

Busta mod.58: **939**

COSTITUZIONE del 09/05/2000 in atti dal 09/05/2000
(n. A06510.1/2000)

📅 dal 30/01/2013 al 18/08/2016

Immobile attuale

Comune di **BIOGLIO (A876) (BI)**

Foglio **10** Particella **242** Subalterno **1**

VIA CAPITANO FIORIO BELLETTI n. 10 Piano T-1

Variazione del 30/01/2013 Pratica n. BI0005636 in atti dal 30/01/2013 BONIFICA IDENTIFICATIVO CATASTALE (n. 948.1/2013)

Annotazioni: costituita dalla soppressione della particella ceu sez fgl 10 pla 307 sub 1 per allineamento mappe

📅 dal 18/08/2016 al 07/12/2016

Immobile attuale

Comune di **BIOGLIO (A876) (BI)**

Foglio **10** Particella **242** Subalterno **1**

VIA TRIVERIO GR UFF ENRICO - FRAZIONE MORNENGO n. 10 Piano T-1

VARIAZIONE TOPONOMASTICA del 18/08/2016 Pratica n. BI0042538 in atti dal 18/08/2016 VARIAZIONE DI TOPONOMASTICA- VARIAZIONE TOPONOMASTICA D'UFFICIO (n. 21551.1/2016)

📅 dal 07/12/2016

Immobile attuale

Comune di **BIOGLIO (A876) (BI)**

Foglio **10** Particella **242** Subalterno **1**

VIA GRAND` UFFICIALE ENRICO TRIVERIO n. 10 Piano T-1

VARIAZIONE TOPONOMASTICA del 07/12/2016 Pratica n. BI0061667 in atti dal 07/12/2016 VARIAZIONE DI TOPONOMASTICA- VARIAZIONE TOPONOMASTICA D'UFFICIO (n. 29892.1/2016)

> **Dati di classamento**

📅 dal 09/05/2000 al 30/01/2013

Immobile predecessore

Comune di **BIOGLIO (A876) (BI)**

Foglio **10** Particella **307** Subalterno **1**

Rendita: Euro **71,01**

Rendita: Lire **137.500**

Categoria **A/4^o**, Classe **1**, Consistenza **2,5 vani**

Partita: **939**

Busta mod.58: **939**

COSTITUZIONE del 09/05/2000 in atti dal 09/05/2000
(n. A06510.1/2000)

Annotazioni: classamento e rendita validati

dal 30/01/2013

Immobile attuale

Comune di BIOGLIO (A876) (BI)

Foglio 10 Particella 242 Subalterno 1

Rendita: Euro 71,01

Categoria A/4^o, Classe 1, Consistenza 2,5 vani

Variazione del 30/01/2013 Pratica n. BI0005636 in atti dal 30/01/2013 BONIFICA IDENTIFICATIVO CATASTALE (n. 948.1/2013)

Annotazioni: costituita dalla soppressione della particella ceu sez fgl 10 pla 307 sub 1 per allineamento mappe

Annotazioni: classamento e rendita validati

> Dati di superficie

dal 09/11/2015

Immobile attuale

Comune di BIOGLIO (A876) (BI)

Foglio 10 Particella 242 Subalterno 1

Totale: 76 m²

Totale escluse aree scoperte : 76 m²

Superficie di Impianto pubblicata il 09/11/2015

Dati relativi alla planimetria : data di presentazione 09/05/2000, prot. n. 006510000

> Storia degli intestati dell'immobile

Dati identificativi: Immobile predecessore - Comune di BIOGLIO (A876)(BI) Foglio 10 Particella 307 Sub. 1

1. [REDACTED]
dal 09/05/2000 al 27/04/2001
Diritto di: Da verificare comproprietaria per [REDACTED] in com. leg. (deriva dall'atto 1)

1. COSTITUZIONE del 09/05/2000 in atti dal 09/05/2000 (n. A06510.1/2000)

2. [REDACTED]
dal 09/05/2000 al 27/04/2001
Diritto di: Da verificare comproprietario per [REDACTED] in com. leg. (deriva dall'atto 1)

1. [REDACTED]
dal 27/04/2001 al 27/02/2008
Diritto di: Proprieta' per [REDACTED] (deriva dall'atto 2)

2. DENUNZIA (NEI PASSAGGI PER CAUSA DI MORTE) del 27/04/2001 Pubblico ufficiale [REDACTED] Sede ARBORIO (VC) - UR Sede VERCELLI (VC) Registrazione Volume 1103 n. 58 registrato in data 22/10/2001 - SUCC. INT. Voltura n. 88849.1/2001 - Pratica n. 2082 in atti dal 10/01/2002

2. [REDACTED]
dal 27/04/2001 al 27/02/2008
Diritto di: Proprieta' per [REDACTED] (deriva dall'atto 2)

3. [REDACTED]
dal 27/04/2001 al 27/02/2008
Diritto di: Proprieta' per 250/1000 (deriva dall'atto 2)

➤ 1. [redacted]
[redacted]
dal 27/02/2008 al 30/01/2013
Diritto di: [redacted] (deriva dall'atto 3)

3. Atto del 27/02/2008 Pubblico ufficiale [redacted]
[redacted] sede [redacted] (BI) Repertorio n. [redacted]
[redacted] nota presentata con Modello Unico
[redacted] Reparto PI di BIELLA in atti dal
[redacted]

Dati identificativi: Immobile attuale - Comune di BIOGLIO (A876)(BI) Foglio 10 Particella 242 Sub. 1

➤ 1. [redacted]
[redacted]
dal [redacted]
Diritto di: Proprieta' per 1/1 (deriva dall'atto 4)

4. del 30/01/2013 Pratica n. BI0005636 in atti dal
30/01/2013 BONIFICA IDENTIFICATIVO CATASTALE
(n. 948.1/2013)

Nel documento sono indicati gli identificativi
catastali dell'immobile originario dell'attuale

BIOGLIO (A876) (BI)
Foglio 10 Particella 307 Subalterno 1

Visura telematica

Tributi speciali: Euro 0,90



Legenda

- a) A/4: Abitazioni di tipo popolare
- b) Escluse le "superfici di balconi, terrazzi e aree scoperte pertinenziali e accessorie, comunicanti o non comunicanti"
- cfr. Provvedimento del Direttore dell'Agenzia delle Entrate 29 marzo 2013
- c) A/4: Abitazioni di tipo popolare



MINISTERO DELLE FINANZE
DIPARTIMENTO DEL TERRITORIO

CATASTO EDILIZIO URBANO (RDL 13-4-1939, n. 652)

ASTE GIUDIZIARIE

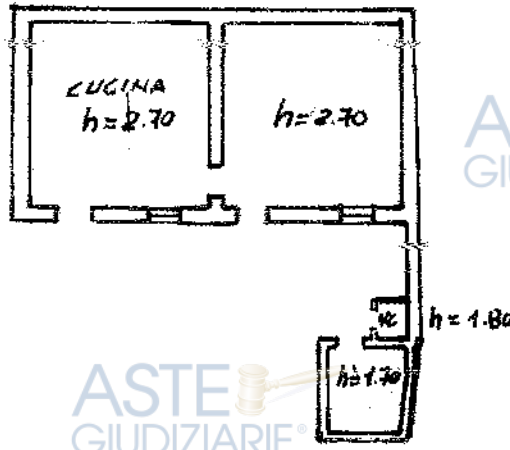


12
200
civ. 10

Comune di **BIOGLIO** via **Bellelli**

ASTE GIUDIZIARIE

ASTE GIUDIZIARIE




ASTE GIUDIZIARIE
PIANO TERRENO

ASTE GIUDIZIARIE

ASTE GIUDIZIARIE

ASTE GIUDIZIARIE



ASTE GIUDIZIARIE
PRIMO PIANO

ASTE GIUDIZIARIE

ASTE GIUDIZIARIE

ASTE GIUDIZIARIE

ASTE GIUDIZIARIE

ORIENTAMENTO



SCALA DI 1: 200

Ultima planimetria in atti

Computata dal **geometra**

RISERVATO ALL'UFFICIO

Catasto ed. fabbricati - Situazione al 16/04/2024 - Comune di BIOGLIO (A876) - < Foglio 10 - Particella 242 - Subalterno 1 >
Firmato **DANIELE FALASCONI** CUI: **04943750114** # **1aa200163e50a78986c72817f3ce3**





Publicazione ufficiale ad uso esclusivo personale - è vietata ogni
ripubblicazione o riproduzione a scopo commerciale - Aut. Min. Giustizia PDG 21/07/2009

ASTE
GIUDIZIARIE®



ASTE
GIUDIZIARIE®

ASTE
GIUDIZIARIE®

ASTE
GIUDIZIARIE®

ASTE
GIUDIZIARIE®

ASTE
GIUDIZIARIE®

ASTE
GIUDIZIARIE®

ASTE
GIUDIZIARIE®

ASTE
GIUDIZIARIE®



ASTE
GIUDIZIARIE®

ASTE
GIUDIZIARIE®

ASTE
GIUDIZIARIE®

ASTE
GIUDIZIARIE®

ASTE
GIUDIZIARIE®

ASTE
GIUDIZIARIE®

Publicazione ufficiale ad uso esclusivo personale - è vietata ogni
ripubblicazione o riproduzione a scopo commerciale - Aut. Min. Giustizia PDG 21/07/2009



ASTE
GIUDIZIARIE®



ASTE
GIUDIZIARIE®

ASTE
GIUDIZIARIE®

ASTE
GIUDIZIARIE®

ASTE
GIUDIZIARIE®

ASTE
GIUDIZIARIE®

ASTE
GIUDIZIARIE®

ASTE
GIUDIZIARIE®

ASTE
GIUDIZIARIE®



ASTE
GIUDIZIARIE®

ASTE
GIUDIZIARIE®

ASTE
GIUDIZIARIE®

ASTE
GIUDIZIARIE®

ASTE
GIUDIZIARIE®

ASTE
GIUDIZIARIE®

ASTE
GIUDIZIARIE®

Publicazione ufficiale ad uso esclusivo personale - è vietata ogni
ripubblicazione o riproduzione a scopo commerciale - Aut. Min. Giustizia PDG 21/07/2009



ASTE
GIUDIZIARIE®

ASTE
GIUDIZIARIE®



ASTE
GIUDIZIARIE®

ASTE
GIUDIZIARIE®

ASTE
GIUDIZIARIE®

ASTE
GIUDIZIARIE®

ASTE
GIUDIZIARIE®

ASTE
GIUDIZIARIE®

ASTE
GIUDIZIARIE®



ASTE
GIUDIZIARIE®

ASTE
GIUDIZIARIE®

ASTE
GIUDIZIARIE®

ASTE
GIUDIZIARIE®

ASTE
GIUDIZIARIE®

Publicazione ufficiale ad uso esclusivo personale - è vietata ogni
ripubblicazione o riproduzione a scopo commerciale - Aut. Min. Giustizia PDG 21/07/2009



ASTE
GIUDIZIARIE

ASTE
GIUDIZIARIE




ASTE
GIUDIZIARIE

ASTE
GIUDIZIARIE

ASTE
GIUDIZIARIE

ASTE
GIUDIZIARIE



ASTE
GIUDIZIARIE

ASTE
GIUDIZIARIE

ASTE
GIUDIZIARIE

Publicazione ufficiale ad uso esclusivo personale - è vietata ogni
ripubblicazione o riproduzione a scopo commerciale - Aut. Min. Giustizia PDG 21/07/2009

Firmato Da: MAGGIA DANIELE Emesso Da: ARUBAPEC S.P.A. NG CA 3 Serial#: 1aa400163e50a7c998fc472e817f3ce3



