
TRIBUNALE DI ANCONA

SEZIONE EE.II.0

Perizia dell'Esperto ex art. 568 c.p.c. Ing. Gatti Leonardo, nella Divisione Endoesecutiva Proc. N. R.G. 1151/2023

ASTE
GIUDIZIARIE



Publicazio
ripubblicazione o ripro

SOMMARIO

Incarico.....	58
Premessa.....	58
Descrizione.....	65
Bene N° 1 - Terreno ubicato a Fabriano (AN) - Comune di Fabriano.....	65
Bene N° 2 - Terreno ubicato a Fabriano (AN) - Comune di Fabriano.....	65
Bene N° 3 - Terreno ubicato a Fabriano (AN) - Comune di Fabriano.....	65
Bene N° 4 - Terreno ubicato a Fabriano (AN) - Comune di Fabriano.....	66
Bene N° 5 - Terreno ubicato a Fabriano (AN) - Comune di Fabriano.....	66
Bene N° 6 - Terreno ubicato a Fabriano (AN) - Comune di Fabriano.....	66
Bene N° 7 - Terreno ubicato a Fabriano (AN) - Comune di Fabriano.....	66
Bene N° 8 - Terreno ubicato a Fabriano (AN) - Comune di Fabriano.....	66
Bene N° 9 - Terreno ubicato a Fabriano (AN) - Comune di Fabriano.....	67
Bene N° 10 - Terreno ubicato a Fabriano (AN) - Comune di Fabriano.....	67
Bene N° 11 - Terreno ubicato a Fabriano (AN) - Comune di Fabriano.....	67
Bene N° 12 - Terreno ubicato a Fabriano (AN) - Comune di Fabriano.....	67
Bene N° 13 - Terreno ubicato a Fabriano (AN) - Comune di Fabriano.....	68
Bene N° 14 - Terreno ubicato a Fabriano (AN) - Comune di Fabriano.....	68
Bene N° 15 - Terreno ubicato a Fabriano (AN) - Comune di Fabriano.....	68
Bene N° 16 - Terreno ubicato a Fabriano (AN) - Comune di Fabriano.....	68
Bene N° 17 - Terreno ubicato a Fabriano (AN) - Comune di Fabriano.....	69
Bene N° 18 - Terreno ubicato a Fabriano (AN) - Comune di Fabriano.....	69
Bene N° 19 - Terreno ubicato a Fabriano (AN) - Comune di Fabriano.....	69
Bene N° 20 - Terreno ubicato a Fabriano (AN) - Comune di Fabriano.....	69
Bene N° 21 - Terreno ubicato a Fabriano (AN) - Comune di Fabriano.....	69
Bene N° 22 - Terreno ubicato a Fabriano (AN) - Comune di Fabriano.....	70
Bene N° 23 - Terreno ubicato a Fabriano (AN) - Comune di Fabriano.....	70
Bene N° 24 - Terreno ubicato a Fabriano (AN) - Comune di Fabriano.....	70
Bene N° 25 - Terreno ubicato a Fabriano (AN) - Comune di Fabriano.....	70
Bene N° 26 - Terreno ubicato a Fabriano (AN) - Comune di Fabriano.....	71
Bene N° 27 - Terreno ubicato a Fabriano (AN) - Comune di Fabriano.....	71
Bene N° 28 - Terreno ubicato a Fabriano (AN) - Comune di Fabriano.....	71
Bene N° 29 - Terreno ubicato a Fabriano (AN) - Comune di Fabriano.....	71
Bene N° 30 - Terreno ubicato a Fabriano (AN) - Comune di Fabriano.....	72
Bene N° 31 - Terreno ubicato a Fabriano (AN) - Comune di Fabriano.....	72
Bene N° 32 - Terreno ubicato a Fabriano (AN) - Comune di Fabriano.....	72
Bene N° 33 - Terreno ubicato a Fabriano (AN) - Comune di Fabriano.....	72

Publicazione
ripubblicazione o riproduzione

Bene N° 128 - Terreno ubicato a Fabriano (AN) - Comune di Fabriano.....	90
Bene N° 129 - Terreno ubicato a Fabriano (AN) - Comune di Fabriano.....	90
Bene N° 130 - Fabbricato rurale ubicato a Fabriano (AN) - Comune di Fabriano.....	91
Bene N° 131 - Fabbricato rurale ubicato a Fabriano (AN) - Comune di Fabriano.....	91
Bene N° 132 - Terreno ubicato a Fabriano (AN) - Comune di Fabriano.....	92
Bene N° 133 - Terreno ubicato a Fabriano (AN) - Comune di Fabriano.....	92
Bene N° 135 - Terreno ubicato a Fabriano (AN) - Comune di Fabriano.....	92
Bene N° 138 - Terreno ubicato a Fabriano (AN) - Comune di Fabriano.....	92
Bene N° 140 - Terreno ubicato a Fabriano (AN) - Comune di Fabriano.....	93
Bene N° 141 - Terreno ubicato a Fabriano (AN) - Comune di Fabriano.....	93
Bene N° 142 - Terreno ubicato a Fabriano (AN) - Comune di Fabriano.....	93
Bene N° 145 - Terreno ubicato a Fabriano (AN) - Comune di Fabriano.....	93
Bene N° 146 - Terreno ubicato a Fabriano (AN) - Comune di Fabriano.....	94
Bene N° 147 - Terreno ubicato a Fabriano (AN) - Comune di Fabriano.....	94
Bene N° 148 - Terreno ubicato a Fabriano (AN) - Comune di Fabriano.....	94
Bene N° 149 - Terreno ubicato a Fabriano (AN) - Comune di Fabriano.....	94
Bene N° 150 - Terreno ubicato a Fabriano (AN) - Comune di Fabriano.....	95
Bene N° 151 - Terreno ubicato a Fabriano (AN) - Comune di Fabriano.....	95
Bene N° 152 - Terreno ubicato a Fabriano (AN) - Comune di Fabriano.....	95
Bene N° 153 - Terreno ubicato a Fabriano (AN) - Comune di Fabriano.....	95
Bene N° 154 - Fabbricato rurale ubicato a Fabriano (AN) - Comune di Fabriano.....	96
Lotto 1	96
Completezza documentazione ex art. 567.....	96
Bene N° 1 - Terreno ubicato a Fabriano (AN) - Comune di Fabriano.....	96
Bene N° 2 - Terreno ubicato a Fabriano (AN) - Comune di Fabriano.....	97
Bene N° 3 - Terreno ubicato a Fabriano (AN) - Comune di Fabriano.....	97
Bene N° 4 - Terreno ubicato a Fabriano (AN) - Comune di Fabriano.....	97
Bene N° 5 - Terreno ubicato a Fabriano (AN) - Comune di Fabriano.....	97
Bene N° 6 - Terreno ubicato a Fabriano (AN) - Comune di Fabriano.....	97
Bene N° 7 - Terreno ubicato a Fabriano (AN) - Comune di Fabriano.....	97
Bene N° 8 - Terreno ubicato a Fabriano (AN) - Comune di Fabriano.....	97
Bene N° 9 - Terreno ubicato a Fabriano (AN) - Comune di Fabriano.....	98
Bene N° 10 - Terreno ubicato a Fabriano (AN) - Comune di Fabriano.....	98
Titolarità.....	98
Bene N° 1 - Terreno ubicato a Fabriano (AN) - Comune di Fabriano.....	98



 Pubblicazione
 ripubblicazione o riproduzione

Bene N° 2 - Terreno ubicato a Fabriano (AN) - Comune di Fabriano.....	98
Bene N° 3 - Terreno ubicato a Fabriano (AN) - Comune di Fabriano.....	99
Bene N° 4 - Terreno ubicato a Fabriano (AN) - Comune di Fabriano.....	99
Bene N° 5 - Terreno ubicato a Fabriano (AN) - Comune di Fabriano.....	99
Bene N° 6 - Terreno ubicato a Fabriano (AN) - Comune di Fabriano.....	99
Bene N° 7 - Terreno ubicato a Fabriano (AN) - Comune di Fabriano.....	100
Bene N° 8 - Terreno ubicato a Fabriano (AN) - Comune di Fabriano.....	100
Bene N° 9 - Terreno ubicato a Fabriano (AN) - Comune di Fabriano.....	100
Bene N° 10 - Terreno ubicato a Fabriano (AN) - Comune di Fabriano.....	101
Confini	101
Bene N° 1 - Terreno ubicato a Fabriano (AN) - Comune di Fabriano.....	101
Bene N° 2 - Terreno ubicato a Fabriano (AN) - Comune di Fabriano.....	101
Bene N° 3 - Terreno ubicato a Fabriano (AN) - Comune di Fabriano.....	101
Bene N° 4 - Terreno ubicato a Fabriano (AN) - Comune di Fabriano.....	102
Bene N° 5 - Terreno ubicato a Fabriano (AN) - Comune di Fabriano.....	102
Bene N° 6 - Terreno ubicato a Fabriano (AN) - Comune di Fabriano.....	102
Bene N° 7 - Terreno ubicato a Fabriano (AN) - Comune di Fabriano.....	102
Bene N° 8 - Terreno ubicato a Fabriano (AN) - Comune di Fabriano.....	102
Bene N° 9 - Terreno ubicato a Fabriano (AN) - Comune di Fabriano.....	102
Bene N° 10 - Terreno ubicato a Fabriano (AN) - Comune di Fabriano.....	103
Consistenza	103
Bene N° 1 - Terreno ubicato a Fabriano (AN) - Comune di Fabriano.....	103
Bene N° 2 - Terreno ubicato a Fabriano (AN) - Comune di Fabriano.....	103
Bene N° 3 - Terreno ubicato a Fabriano (AN) - Comune di Fabriano.....	103
Bene N° 4 - Terreno ubicato a Fabriano (AN) - Comune di Fabriano.....	104
Bene N° 5 - Terreno ubicato a Fabriano (AN) - Comune di Fabriano.....	104
Bene N° 6 - Terreno ubicato a Fabriano (AN) - Comune di Fabriano.....	104
Bene N° 7 - Terreno ubicato a Fabriano (AN) - Comune di Fabriano.....	104
Bene N° 8 - Terreno ubicato a Fabriano (AN) - Comune di Fabriano.....	105
Bene N° 9 - Terreno ubicato a Fabriano (AN) - Comune di Fabriano.....	105

Bene N° 10 - Terreno ubicato a Fabriano (AN) - Comune di Fabriano.....	105
Cronistoria Dati Catastali	105
Bene N° 1 - Terreno ubicato a Fabriano (AN) - Comune di Fabriano.....	106
Bene N° 2 - Terreno ubicato a Fabriano (AN) - Comune di Fabriano.....	106
Bene N° 3 - Terreno ubicato a Fabriano (AN) - Comune di Fabriano.....	107
Bene N° 4 - Terreno ubicato a Fabriano (AN) - Comune di Fabriano.....	107
Bene N° 5 - Terreno ubicato a Fabriano (AN) - Comune di Fabriano.....	108
Bene N° 6 - Terreno ubicato a Fabriano (AN) - Comune di Fabriano.....	109
Bene N° 7 - Terreno ubicato a Fabriano (AN) - Comune di Fabriano.....	109
Bene N° 8 - Terreno ubicato a Fabriano (AN) - Comune di Fabriano.....	110
Bene N° 9 - Terreno ubicato a Fabriano (AN) - Comune di Fabriano.....	110
Bene N° 10 - Terreno ubicato a Fabriano (AN) - Comune di Fabriano.....	111
Dati Catastali.....	111
Bene N° 1 - Terreno ubicato a Fabriano (AN) - Comune di Fabriano.....	111
Bene N° 2 - Terreno ubicato a Fabriano (AN) - Comune di Fabriano.....	112
Bene N° 3 - Terreno ubicato a Fabriano (AN) - Comune di Fabriano.....	112
Bene N° 4 - Terreno ubicato a Fabriano (AN) - Comune di Fabriano.....	112
Bene N° 5 - Terreno ubicato a Fabriano (AN) - Comune di Fabriano.....	113
Bene N° 6 - Terreno ubicato a Fabriano (AN) - Comune di Fabriano.....	113
Bene N° 7 - Terreno ubicato a Fabriano (AN) - Comune di Fabriano.....	113
Bene N° 8 - Terreno ubicato a Fabriano (AN) - Comune di Fabriano.....	114
Bene N° 9 - Terreno ubicato a Fabriano (AN) - Comune di Fabriano.....	114
Bene N° 10 - Terreno ubicato a Fabriano (AN) - Comune di Fabriano.....	115
Stato di occupazione.....	115
Bene N° 1 - Terreno ubicato a Fabriano (AN) - Comune di Fabriano.....	115
Bene N° 2 - Terreno ubicato a Fabriano (AN) - Comune di Fabriano.....	115
Bene N° 3 - Terreno ubicato a Fabriano (AN) - Comune di Fabriano.....	115
Bene N° 4 - Terreno ubicato a Fabriano (AN) - Comune di Fabriano.....	115
Bene N° 5 - Terreno ubicato a Fabriano (AN) - Comune di Fabriano.....	116
Bene N° 6 - Terreno ubicato a Fabriano (AN) - Comune di Fabriano.....	116
Bene N° 7 - Terreno ubicato a Fabriano (AN) - Comune di Fabriano.....	116

Bene N° 8 - Terreno ubicato a Fabriano (AN) - Comune di Fabriano.....	116
Bene N° 9 - Terreno ubicato a Fabriano (AN) - Comune di Fabriano.....	116
Bene N° 10 - Terreno ubicato a Fabriano (AN) - Comune di Fabriano.....	116
Provenienze Ventennali.....	117
Bene N° 1 - Terreno ubicato a Fabriano (AN) - Comune di Fabriano.....	117
Bene N° 2 - Terreno ubicato a Fabriano (AN) - Comune di Fabriano.....	117
Bene N° 3 - Terreno ubicato a Fabriano (AN) - Comune di Fabriano.....	118
Bene N° 4 - Terreno ubicato a Fabriano (AN) - Comune di Fabriano.....	118
Bene N° 5 - Terreno ubicato a Fabriano (AN) - Comune di Fabriano.....	119
Bene N° 6 - Terreno ubicato a Fabriano (AN) - Comune di Fabriano.....	119
Bene N° 7 - Terreno ubicato a Fabriano (AN) - Comune di Fabriano.....	120
Bene N° 8 - Terreno ubicato a Fabriano (AN) - Comune di Fabriano.....	120
Bene N° 9 - Terreno ubicato a Fabriano (AN) - Comune di Fabriano.....	121
Bene N° 10 - Terreno ubicato a Fabriano (AN) - Comune di Fabriano.....	122
Formalità pregiudizievoli.....	122
Bene N° 1 - Terreno ubicato a Fabriano (AN) - Comune di Fabriano.....	122
Bene N° 2 - Terreno ubicato a Fabriano (AN) - Comune di Fabriano.....	123
Bene N° 3 - Terreno ubicato a Fabriano (AN) - Comune di Fabriano.....	124
Bene N° 4 - Terreno ubicato a Fabriano (AN) - Comune di Fabriano.....	125
Bene N° 5 - Terreno ubicato a Fabriano (AN) - Comune di Fabriano.....	126
Bene N° 6 - Terreno ubicato a Fabriano (AN) - Comune di Fabriano.....	126
Bene N° 7 - Terreno ubicato a Fabriano (AN) - Comune di Fabriano.....	127
Bene N° 8 - Terreno ubicato a Fabriano (AN) - Comune di Fabriano.....	128
Bene N° 9 - Terreno ubicato a Fabriano (AN) - Comune di Fabriano.....	129
Bene N° 10 - Terreno ubicato a Fabriano (AN) - Comune di Fabriano.....	130
Normativa urbanistica.....	130
Bene N° 1 - Terreno ubicato a Fabriano (AN) - Comune di Fabriano.....	131
Bene N° 2 - Terreno ubicato a Fabriano (AN) - Comune di Fabriano.....	132
Bene N° 3 - Terreno ubicato a Fabriano (AN) - Comune di Fabriano.....	133
Bene N° 4 - Terreno ubicato a Fabriano (AN) - Comune di Fabriano.....	133
Bene N° 5 - Terreno ubicato a Fabriano (AN) - Comune di Fabriano.....	134



 Pubblicazione
 ripubblicazione o riproduzione

Bene N° 6 - Terreno ubicato a Fabriano (AN) - Comune di Fabriano.....	135
Bene N° 7 - Terreno ubicato a Fabriano (AN) - Comune di Fabriano.....	136
Bene N° 8 - Terreno ubicato a Fabriano (AN) - Comune di Fabriano.....	137
Bene N° 9 - Terreno ubicato a Fabriano (AN) - Comune di Fabriano.....	138
Bene N° 10 - Terreno ubicato a Fabriano (AN) - Comune di Fabriano.....	139
Lotto 2.....	140
Completezza documentazione ex art. 567.....	141
Bene N° 11 - Terreno ubicato a Fabriano (AN) - Comune di Fabriano.....	141
Bene N° 12 - Terreno ubicato a Fabriano (AN) - Comune di Fabriano.....	141
Bene N° 13 - Terreno ubicato a Fabriano (AN) - Comune di Fabriano.....	141
Bene N° 14 - Terreno ubicato a Fabriano (AN) - Comune di Fabriano.....	141
Bene N° 15 - Terreno ubicato a Fabriano (AN) - Comune di Fabriano.....	141
Bene N° 16 - Terreno ubicato a Fabriano (AN) - Comune di Fabriano.....	141
Bene N° 17 - Terreno ubicato a Fabriano (AN) - Comune di Fabriano.....	141
Bene N° 18 - Terreno ubicato a Fabriano (AN) - Comune di Fabriano.....	142
Bene N° 19 - Terreno ubicato a Fabriano (AN) - Comune di Fabriano.....	142
Bene N° 20 - Terreno ubicato a Fabriano (AN) - Comune di Fabriano.....	142
Bene N° 21 - Terreno ubicato a Fabriano (AN) - Comune di Fabriano.....	142
Bene N° 22 - Terreno ubicato a Fabriano (AN) - Comune di Fabriano.....	142
Bene N° 23 - Terreno ubicato a Fabriano (AN) - Comune di Fabriano.....	142
Bene N° 24 - Terreno ubicato a Fabriano (AN) - Comune di Fabriano.....	142
Bene N° 25 - Terreno ubicato a Fabriano (AN) - Comune di Fabriano.....	143
Bene N° 26 - Terreno ubicato a Fabriano (AN) - Comune di Fabriano.....	143
Bene N° 27 - Terreno ubicato a Fabriano (AN) - Comune di Fabriano.....	143
Titolarità.....	143
Bene N° 11 - Terreno ubicato a Fabriano (AN) - Comune di Fabriano.....	143
Bene N° 12 - Terreno ubicato a Fabriano (AN) - Comune di Fabriano.....	143
Bene N° 13 - Terreno ubicato a Fabriano (AN) - Comune di Fabriano.....	144
Bene N° 14 - Terreno ubicato a Fabriano (AN) - Comune di Fabriano.....	144
Bene N° 15 - Terreno ubicato a Fabriano (AN) - Comune di Fabriano.....	144
Bene N° 16 - Terreno ubicato a Fabriano (AN) - Comune di Fabriano.....	145



 Pubblicazione
 ripubblicazione o riproduzione

Bene N° 17 - Terreno ubicato a Fabriano (AN) - Comune di Fabriano.....	145
Bene N° 18 - Terreno ubicato a Fabriano (AN) - Comune di Fabriano.....	145
Bene N° 19 - Terreno ubicato a Fabriano (AN) - Comune di Fabriano.....	146
Bene N° 20 - Terreno ubicato a Fabriano (AN) - Comune di Fabriano.....	146
Bene N° 21 - Terreno ubicato a Fabriano (AN) - Comune di Fabriano.....	146
Bene N° 22 - Terreno ubicato a Fabriano (AN) - Comune di Fabriano.....	147
Bene N° 23 - Terreno ubicato a Fabriano (AN) - Comune di Fabriano.....	147
Bene N° 24 - Terreno ubicato a Fabriano (AN) - Comune di Fabriano.....	147
Bene N° 25 - Terreno ubicato a Fabriano (AN) - Comune di Fabriano.....	148
Bene N° 26 - Terreno ubicato a Fabriano (AN) - Comune di Fabriano.....	148
Bene N° 27 - Terreno ubicato a Fabriano (AN) - Comune di Fabriano.....	148
Confini	149
Bene N° 11 - Terreno ubicato a Fabriano (AN) - Comune di Fabriano.....	149
Bene N° 12 - Terreno ubicato a Fabriano (AN) - Comune di Fabriano.....	149
Bene N° 13 - Terreno ubicato a Fabriano (AN) - Comune di Fabriano.....	149
Bene N° 14 - Terreno ubicato a Fabriano (AN) - Comune di Fabriano.....	149
Bene N° 15 - Terreno ubicato a Fabriano (AN) - Comune di Fabriano.....	149
Bene N° 16 - Terreno ubicato a Fabriano (AN) - Comune di Fabriano.....	150
Bene N° 17 - Terreno ubicato a Fabriano (AN) - Comune di Fabriano.....	150
Bene N° 18 - Terreno ubicato a Fabriano (AN) - Comune di Fabriano.....	150
Bene N° 19 - Terreno ubicato a Fabriano (AN) - Comune di Fabriano.....	150
Bene N° 20 - Terreno ubicato a Fabriano (AN) - Comune di Fabriano.....	150
Bene N° 21 - Terreno ubicato a Fabriano (AN) - Comune di Fabriano.....	150
Bene N° 22 - Terreno ubicato a Fabriano (AN) - Comune di Fabriano.....	151
Bene N° 23 - Terreno ubicato a Fabriano (AN) - Comune di Fabriano.....	151
Bene N° 24 - Terreno ubicato a Fabriano (AN) - Comune di Fabriano.....	151
Bene N° 25 - Terreno ubicato a Fabriano (AN) - Comune di Fabriano.....	151
Bene N° 26 - Terreno ubicato a Fabriano (AN) - Comune di Fabriano.....	151
Bene N° 27 - Terreno ubicato a Fabriano (AN) - Comune di Fabriano.....	151
Consistenza	152

Bene N° 11 - Terreno ubicato a Fabriano (AN) - Comune di Fabriano.....	152
Bene N° 12 - Terreno ubicato a Fabriano (AN) - Comune di Fabriano.....	152
Bene N° 13 - Terreno ubicato a Fabriano (AN) - Comune di Fabriano.....	152
Bene N° 14 - Terreno ubicato a Fabriano (AN) - Comune di Fabriano.....	152
Bene N° 15 - Terreno ubicato a Fabriano (AN) - Comune di Fabriano.....	153
Bene N° 16 - Terreno ubicato a Fabriano (AN) - Comune di Fabriano.....	153
Bene N° 17 - Terreno ubicato a Fabriano (AN) - Comune di Fabriano.....	153
Bene N° 18 - Terreno ubicato a Fabriano (AN) - Comune di Fabriano.....	153
Bene N° 19 - Terreno ubicato a Fabriano (AN) - Comune di Fabriano.....	154
Bene N° 20 - Terreno ubicato a Fabriano (AN) - Comune di Fabriano.....	154
Bene N° 21 - Terreno ubicato a Fabriano (AN) - Comune di Fabriano.....	154
Bene N° 22 - Terreno ubicato a Fabriano (AN) - Comune di Fabriano.....	155
Bene N° 23 - Terreno ubicato a Fabriano (AN) - Comune di Fabriano.....	155
Bene N° 24 - Terreno ubicato a Fabriano (AN) - Comune di Fabriano.....	155
Bene N° 25 - Terreno ubicato a Fabriano (AN) - Comune di Fabriano.....	155
Bene N° 26 - Terreno ubicato a Fabriano (AN) - Comune di Fabriano.....	156
Bene N° 27 - Terreno ubicato a Fabriano (AN) - Comune di Fabriano.....	156
Cronistoria Dati Catastali	156
Bene N° 11 - Terreno ubicato a Fabriano (AN) - Comune di Fabriano.....	156
Bene N° 12 - Terreno ubicato a Fabriano (AN) - Comune di Fabriano.....	157
Bene N° 13 - Terreno ubicato a Fabriano (AN) - Comune di Fabriano.....	157
Bene N° 14 - Terreno ubicato a Fabriano (AN) - Comune di Fabriano.....	158
Bene N° 15 - Terreno ubicato a Fabriano (AN) - Comune di Fabriano.....	158
Bene N° 16 - Terreno ubicato a Fabriano (AN) - Comune di Fabriano.....	159
Bene N° 17 - Terreno ubicato a Fabriano (AN) - Comune di Fabriano.....	159
Bene N° 18 - Terreno ubicato a Fabriano (AN) - Comune di Fabriano.....	160
Bene N° 19 - Terreno ubicato a Fabriano (AN) - Comune di Fabriano.....	160
Bene N° 20 - Terreno ubicato a Fabriano (AN) - Comune di Fabriano.....	161
Bene N° 21 - Terreno ubicato a Fabriano (AN) - Comune di Fabriano.....	162
Bene N° 22 - Terreno ubicato a Fabriano (AN) - Comune di Fabriano.....	162



 Pubblicazione
 ripubblicazione o riproduzione

Bene N° 23 - Terreno ubicato a Fabriano (AN) - Comune di Fabriano.....	163
Bene N° 24 - Terreno ubicato a Fabriano (AN) - Comune di Fabriano.....	163
Bene N° 25 - Terreno ubicato a Fabriano (AN) - Comune di Fabriano.....	164
Bene N° 26 - Terreno ubicato a Fabriano (AN) - Comune di Fabriano.....	164
Bene N° 27 - Terreno ubicato a Fabriano (AN) - Comune di Fabriano.....	165
Dati Catastali.....	166
Bene N° 11 - Terreno ubicato a Fabriano (AN) - Comune di Fabriano.....	166
Bene N° 12 - Terreno ubicato a Fabriano (AN) - Comune di Fabriano.....	166
Bene N° 13 - Terreno ubicato a Fabriano (AN) - Comune di Fabriano.....	166
Bene N° 14 - Terreno ubicato a Fabriano (AN) - Comune di Fabriano.....	167
Bene N° 15 - Terreno ubicato a Fabriano (AN) - Comune di Fabriano.....	167
Bene N° 16 - Terreno ubicato a Fabriano (AN) - Comune di Fabriano.....	168
Bene N° 17 - Terreno ubicato a Fabriano (AN) - Comune di Fabriano.....	168
Bene N° 18 - Terreno ubicato a Fabriano (AN) - Comune di Fabriano.....	168
Bene N° 19 - Terreno ubicato a Fabriano (AN) - Comune di Fabriano.....	169
Bene N° 20 - Terreno ubicato a Fabriano (AN) - Comune di Fabriano.....	169
Bene N° 21 - Terreno ubicato a Fabriano (AN) - Comune di Fabriano.....	169
Bene N° 22 - Terreno ubicato a Fabriano (AN) - Comune di Fabriano.....	170
Bene N° 23 - Terreno ubicato a Fabriano (AN) - Comune di Fabriano.....	170
Bene N° 24 - Terreno ubicato a Fabriano (AN) - Comune di Fabriano.....	170
Bene N° 25 - Terreno ubicato a Fabriano (AN) - Comune di Fabriano.....	171
Bene N° 26 - Terreno ubicato a Fabriano (AN) - Comune di Fabriano.....	171
Bene N° 27 - Terreno ubicato a Fabriano (AN) - Comune di Fabriano.....	171
Stato di occupazione.....	172
Bene N° 11 - Terreno ubicato a Fabriano (AN) - Comune di Fabriano.....	172
Bene N° 12 - Terreno ubicato a Fabriano (AN) - Comune di Fabriano.....	172
Bene N° 13 - Terreno ubicato a Fabriano (AN) - Comune di Fabriano.....	172
Bene N° 14 - Terreno ubicato a Fabriano (AN) - Comune di Fabriano.....	172
Bene N° 15 - Terreno ubicato a Fabriano (AN) - Comune di Fabriano.....	172
Bene N° 16 - Terreno ubicato a Fabriano (AN) - Comune di Fabriano.....	173

Bene N° 17 - Terreno ubicato a Fabriano (AN) - Comune di Fabriano.....	173
Bene N° 18 - Terreno ubicato a Fabriano (AN) - Comune di Fabriano.....	173
Bene N° 19 - Terreno ubicato a Fabriano (AN) - Comune di Fabriano.....	173
Bene N° 20 - Terreno ubicato a Fabriano (AN) - Comune di Fabriano.....	173
Bene N° 21 - Terreno ubicato a Fabriano (AN) - Comune di Fabriano.....	173
Bene N° 22 - Terreno ubicato a Fabriano (AN) - Comune di Fabriano.....	174
Bene N° 23 - Terreno ubicato a Fabriano (AN) - Comune di Fabriano.....	174
Bene N° 24 - Terreno ubicato a Fabriano (AN) - Comune di Fabriano.....	174
Bene N° 25 - Terreno ubicato a Fabriano (AN) - Comune di Fabriano.....	174
Bene N° 26 - Terreno ubicato a Fabriano (AN) - Comune di Fabriano.....	174
Bene N° 27 - Terreno ubicato a Fabriano (AN) - Comune di Fabriano.....	175
Provenienze Ventennali.....	175
Bene N° 11 - Terreno ubicato a Fabriano (AN) - Comune di Fabriano.....	175
Bene N° 12 - Terreno ubicato a Fabriano (AN) - Comune di Fabriano.....	175
Bene N° 13 - Terreno ubicato a Fabriano (AN) - Comune di Fabriano.....	176
Bene N° 14 - Terreno ubicato a Fabriano (AN) - Comune di Fabriano.....	177
Bene N° 15 - Terreno ubicato a Fabriano (AN) - Comune di Fabriano.....	177
Bene N° 16 - Terreno ubicato a Fabriano (AN) - Comune di Fabriano.....	178
Bene N° 17 - Terreno ubicato a Fabriano (AN) - Comune di Fabriano.....	178
Bene N° 18 - Terreno ubicato a Fabriano (AN) - Comune di Fabriano.....	179
Bene N° 19 - Terreno ubicato a Fabriano (AN) - Comune di Fabriano.....	180
Bene N° 20 - Terreno ubicato a Fabriano (AN) - Comune di Fabriano.....	180
Bene N° 21 - Terreno ubicato a Fabriano (AN) - Comune di Fabriano.....	181
Bene N° 22 - Terreno ubicato a Fabriano (AN) - Comune di Fabriano.....	182
Bene N° 23 - Terreno ubicato a Fabriano (AN) - Comune di Fabriano.....	182
Bene N° 24 - Terreno ubicato a Fabriano (AN) - Comune di Fabriano.....	183
Bene N° 25 - Terreno ubicato a Fabriano (AN) - Comune di Fabriano.....	184
Bene N° 26 - Terreno ubicato a Fabriano (AN) - Comune di Fabriano.....	185
Bene N° 27 - Terreno ubicato a Fabriano (AN) - Comune di Fabriano.....	185
Formalità pregiudizievoli.....	186




 Pubblicazione
 ripubblicazione o riproduzione

Bene N° 11 - Terreno ubicato a Fabriano (AN) - Comune di Fabriano.....	186
Bene N° 12 - Terreno ubicato a Fabriano (AN) - Comune di Fabriano.....	187
Bene N° 13 - Terreno ubicato a Fabriano (AN) - Comune di Fabriano.....	188
Bene N° 14 - Terreno ubicato a Fabriano (AN) - Comune di Fabriano.....	188
Bene N° 15 - Terreno ubicato a Fabriano (AN) - Comune di Fabriano.....	189
Bene N° 16 - Terreno ubicato a Fabriano (AN) - Comune di Fabriano.....	190
Bene N° 17 - Terreno ubicato a Fabriano (AN) - Comune di Fabriano.....	191
Bene N° 18 - Terreno ubicato a Fabriano (AN) - Comune di Fabriano.....	192
Bene N° 19 - Terreno ubicato a Fabriano (AN) - Comune di Fabriano.....	193
Bene N° 20 - Terreno ubicato a Fabriano (AN) - Comune di Fabriano.....	193
Bene N° 21 - Terreno ubicato a Fabriano (AN) - Comune di Fabriano.....	194
Bene N° 22 - Terreno ubicato a Fabriano (AN) - Comune di Fabriano.....	195
Bene N° 23 - Terreno ubicato a Fabriano (AN) - Comune di Fabriano.....	196
Bene N° 24 - Terreno ubicato a Fabriano (AN) - Comune di Fabriano.....	197
Bene N° 25 - Terreno ubicato a Fabriano (AN) - Comune di Fabriano.....	197
Bene N° 26 - Terreno ubicato a Fabriano (AN) - Comune di Fabriano.....	198
Bene N° 27 - Terreno ubicato a Fabriano (AN) - Comune di Fabriano.....	199
Normativa urbanistica.....	200
Bene N° 11 - Terreno ubicato a Fabriano (AN) - Comune di Fabriano.....	200
Bene N° 12 - Terreno ubicato a Fabriano (AN) - Comune di Fabriano.....	201
Bene N° 13 - Terreno ubicato a Fabriano (AN) - Comune di Fabriano.....	202
Bene N° 14 - Terreno ubicato a Fabriano (AN) - Comune di Fabriano.....	203
Bene N° 15 - Terreno ubicato a Fabriano (AN) - Comune di Fabriano.....	204
Bene N° 16 - Terreno ubicato a Fabriano (AN) - Comune di Fabriano.....	205
Bene N° 17 - Terreno ubicato a Fabriano (AN) - Comune di Fabriano.....	206
Bene N° 18 - Terreno ubicato a Fabriano (AN) - Comune di Fabriano.....	206
Bene N° 19 - Terreno ubicato a Fabriano (AN) - Comune di Fabriano.....	207
Bene N° 20 - Terreno ubicato a Fabriano (AN) - Comune di Fabriano.....	208
Bene N° 21 - Terreno ubicato a Fabriano (AN) - Comune di Fabriano.....	208
Bene N° 22 - Terreno ubicato a Fabriano (AN) - Comune di Fabriano.....	209

Bene N° 23 - Terreno ubicato a Fabriano (AN) - Comune di Fabriano.....	209
Bene N° 24 - Terreno ubicato a Fabriano (AN) - Comune di Fabriano.....	210
Bene N° 25 - Terreno ubicato a Fabriano (AN) - Comune di Fabriano.....	211
Bene N° 26 - Terreno ubicato a Fabriano (AN) - Comune di Fabriano.....	212
Bene N° 27 - Terreno ubicato a Fabriano (AN) - Comune di Fabriano.....	212
Lotto 3	212
Completezza documentazione ex art. 567	213
Bene N° 28 - Terreno ubicato a Fabriano (AN) - Comune di Fabriano.....	213
Bene N° 29 - Terreno ubicato a Fabriano (AN) - Comune di Fabriano.....	213
Bene N° 30 - Terreno ubicato a Fabriano (AN) - Comune di Fabriano.....	214
Bene N° 31 - Terreno ubicato a Fabriano (AN) - Comune di Fabriano.....	214
Bene N° 32 - Terreno ubicato a Fabriano (AN) - Comune di Fabriano.....	214
Bene N° 33 - Terreno ubicato a Fabriano (AN) - Comune di Fabriano.....	214
Bene N° 34 - Terreno ubicato a Fabriano (AN) - Comune di Fabriano.....	214
Bene N° 35 - Terreno ubicato a Fabriano (AN) - Comune di Fabriano.....	214
Bene N° 36 - Terreno ubicato a Fabriano (AN) - Comune di Fabriano.....	214
Bene N° 38 - Terreno ubicato a Fabriano (AN) - Comune di Fabriano.....	215
Bene N° 39 - Terreno ubicato a Fabriano (AN) - Comune di Fabriano.....	215
Bene N° 40 - Terreno ubicato a Fabriano (AN) - Comune di Fabriano.....	215
Bene N° 41 - Terreno ubicato a Fabriano (AN) - Comune di Fabriano.....	215
Bene N° 42 - Terreno ubicato a Fabriano (AN) - Comune di Fabriano.....	215
Bene N° 43 - Terreno ubicato a Fabriano (AN) - Comune di Fabriano.....	215
Bene N° 44 - Terreno ubicato a Fabriano (AN) - Comune di Fabriano.....	215
Bene N° 45 - Terreno ubicato a Fabriano (AN) - Comune di Fabriano.....	216
Bene N° 46 - Terreno ubicato a Fabriano (AN) - Comune di Fabriano.....	216
Bene N° 47 - Terreno ubicato a Fabriano (AN) - Comune di Fabriano.....	216
Bene N° 50 - Terreno ubicato a Fabriano (AN) - Comune di Fabriano.....	216
Titolarietà	216
Bene N° 28 - Terreno ubicato a Fabriano (AN) - Comune di Fabriano.....	216
Bene N° 29 - Terreno ubicato a Fabriano (AN) - Comune di Fabriano.....	216
Bene N° 30 - Terreno ubicato a Fabriano (AN) - Comune di Fabriano.....	217

Bene N° 31 - Terreno ubicato a Fabriano (AN) - Comune di Fabriano.....	217
Bene N° 32 - Terreno ubicato a Fabriano (AN) - Comune di Fabriano.....	217
Bene N° 33 - Terreno ubicato a Fabriano (AN) - Comune di Fabriano.....	218
Bene N° 34 - Terreno ubicato a Fabriano (AN) - Comune di Fabriano.....	218
Bene N° 35 - Terreno ubicato a Fabriano (AN) - Comune di Fabriano.....	218
Bene N° 36 - Terreno ubicato a Fabriano (AN) - Comune di Fabriano.....	218
Bene N° 38 - Terreno ubicato a Fabriano (AN) - Comune di Fabriano.....	219
Bene N° 39 - Terreno ubicato a Fabriano (AN) - Comune di Fabriano.....	219
Bene N° 40 - Terreno ubicato a Fabriano (AN) - Comune di Fabriano.....	219
Bene N° 41 - Terreno ubicato a Fabriano (AN) - Comune di Fabriano.....	219
Bene N° 42 - Terreno ubicato a Fabriano (AN) - Comune di Fabriano.....	220
Bene N° 43 - Terreno ubicato a Fabriano (AN) - Comune di Fabriano.....	220
Bene N° 44 - Terreno ubicato a Fabriano (AN) - Comune di Fabriano.....	220
Bene N° 45 - Terreno ubicato a Fabriano (AN) - Comune di Fabriano.....	221
Bene N° 46 - Terreno ubicato a Fabriano (AN) - Comune di Fabriano.....	221
Bene N° 47 - Terreno ubicato a Fabriano (AN) - Comune di Fabriano.....	221
Bene N° 50 - Terreno ubicato a Fabriano (AN) - Comune di Fabriano.....	221
Confini.....	222
Bene N° 28 - Terreno ubicato a Fabriano (AN) - Comune di Fabriano.....	222
Bene N° 29 - Terreno ubicato a Fabriano (AN) - Comune di Fabriano.....	222
Bene N° 30 - Terreno ubicato a Fabriano (AN) - Comune di Fabriano.....	222
Bene N° 31 - Terreno ubicato a Fabriano (AN) - Comune di Fabriano.....	222
Bene N° 32 - Terreno ubicato a Fabriano (AN) - Comune di Fabriano.....	222
Bene N° 33 - Terreno ubicato a Fabriano (AN) - Comune di Fabriano.....	222
Bene N° 34 - Terreno ubicato a Fabriano (AN) - Comune di Fabriano.....	223
Bene N° 35 - Terreno ubicato a Fabriano (AN) - Comune di Fabriano.....	223
Bene N° 36 - Terreno ubicato a Fabriano (AN) - Comune di Fabriano.....	223
Bene N° 38 - Terreno ubicato a Fabriano (AN) - Comune di Fabriano.....	223
Bene N° 39 - Terreno ubicato a Fabriano (AN) - Comune di Fabriano.....	223
Bene N° 40 - Terreno ubicato a Fabriano (AN) - Comune di Fabriano.....	223




 Pubblicazione
 ripubblicazione o riproduzione

Bene N° 41 - Terreno ubicato a Fabriano (AN) - Comune di Fabriano.....	224
Bene N° 42 - Terreno ubicato a Fabriano (AN) - Comune di Fabriano.....	224
Bene N° 43 - Terreno ubicato a Fabriano (AN) - Comune di Fabriano.....	224
Bene N° 44 - Terreno ubicato a Fabriano (AN) - Comune di Fabriano.....	224
Bene N° 45 - Terreno ubicato a Fabriano (AN) - Comune di Fabriano.....	224
Bene N° 46 - Terreno ubicato a Fabriano (AN) - Comune di Fabriano.....	224
Bene N° 47 - Terreno ubicato a Fabriano (AN) - Comune di Fabriano.....	225
Bene N° 50 - Terreno ubicato a Fabriano (AN) - Comune di Fabriano.....	225
Consistenza.....	225
Bene N° 28 - Terreno ubicato a Fabriano (AN) - Comune di Fabriano.....	225
Bene N° 29 - Terreno ubicato a Fabriano (AN) - Comune di Fabriano.....	225
Bene N° 30 - Terreno ubicato a Fabriano (AN) - Comune di Fabriano.....	225
Bene N° 31 - Terreno ubicato a Fabriano (AN) - Comune di Fabriano.....	226
Bene N° 32 - Terreno ubicato a Fabriano (AN) - Comune di Fabriano.....	226
Bene N° 33 - Terreno ubicato a Fabriano (AN) - Comune di Fabriano.....	226
Bene N° 34 - Terreno ubicato a Fabriano (AN) - Comune di Fabriano.....	227
Bene N° 35 - Terreno ubicato a Fabriano (AN) - Comune di Fabriano.....	227
Bene N° 36 - Terreno ubicato a Fabriano (AN) - Comune di Fabriano.....	227
Bene N° 38 - Terreno ubicato a Fabriano (AN) - Comune di Fabriano.....	227
Bene N° 39 - Terreno ubicato a Fabriano (AN) - Comune di Fabriano.....	228
Bene N° 40 - Terreno ubicato a Fabriano (AN) - Comune di Fabriano.....	228
Bene N° 41 - Terreno ubicato a Fabriano (AN) - Comune di Fabriano.....	228
Bene N° 42 - Terreno ubicato a Fabriano (AN) - Comune di Fabriano.....	228
Bene N° 43 - Terreno ubicato a Fabriano (AN) - Comune di Fabriano.....	229
Bene N° 44 - Terreno ubicato a Fabriano (AN) - Comune di Fabriano.....	229
Bene N° 45 - Terreno ubicato a Fabriano (AN) - Comune di Fabriano.....	229
Bene N° 46 - Terreno ubicato a Fabriano (AN) - Comune di Fabriano.....	229
Bene N° 47 - Terreno ubicato a Fabriano (AN) - Comune di Fabriano.....	230
Bene N° 50 - Terreno ubicato a Fabriano (AN) - Comune di Fabriano.....	230
Cronistoria Dati Catastali.....	230

Bene N° 28 - Terreno ubicato a Fabriano (AN) - Comune di Fabriano.....	230
Bene N° 29 - Terreno ubicato a Fabriano (AN) - Comune di Fabriano.....	231
Bene N° 30 - Terreno ubicato a Fabriano (AN) - Comune di Fabriano.....	231
Bene N° 31 - Terreno ubicato a Fabriano (AN) - Comune di Fabriano.....	232
Bene N° 32 - Terreno ubicato a Fabriano (AN) - Comune di Fabriano.....	232
Bene N° 33 - Terreno ubicato a Fabriano (AN) - Comune di Fabriano.....	233
Bene N° 34 - Terreno ubicato a Fabriano (AN) - Comune di Fabriano.....	233
Bene N° 35 - Terreno ubicato a Fabriano (AN) - Comune di Fabriano.....	234
Bene N° 36 - Terreno ubicato a Fabriano (AN) - Comune di Fabriano.....	234
Bene N° 3B - Terreno ubicato a Fabriano (AN) - Comune di Fabriano.....	235
Bene N° 39 - Terreno ubicato a Fabriano (AN) - Comune di Fabriano.....	236
Bene N° 40 - Terreno ubicato a Fabriano (AN) - Comune di Fabriano.....	236
Bene N° 41 - Terreno ubicato a Fabriano (AN) - Comune di Fabriano.....	237
Bene N° 42 - Terreno ubicato a Fabriano (AN) - Comune di Fabriano.....	237
Bene N° 43 - Terreno ubicato a Fabriano (AN) - Comune di Fabriano.....	238
Bene N° 44 - Terreno ubicato a Fabriano (AN) - Comune di Fabriano.....	238
Bene N° 45 - Terreno ubicato a Fabriano (AN) - Comune di Fabriano.....	239
Bene N° 46 - Terreno ubicato a Fabriano (AN) - Comune di Fabriano.....	239
Bene N° 47 - Terreno ubicato a Fabriano (AN) - Comune di Fabriano.....	240
Bene N° 50 - Terreno ubicato a Fabriano (AN) - Comune di Fabriano.....	240
Dati Catastali.....	241
Bene N° 28 - Terreno ubicato a Fabriano (AN) - Comune di Fabriano.....	241
Bene N° 29 - Terreno ubicato a Fabriano (AN) - Comune di Fabriano.....	241
Bene N° 30 - Terreno ubicato a Fabriano (AN) - Comune di Fabriano.....	242
Bene N° 31 - Terreno ubicato a Fabriano (AN) - Comune di Fabriano.....	242
Bene N° 32 - Terreno ubicato a Fabriano (AN) - Comune di Fabriano.....	242
Bene N° 33 - Terreno ubicato a Fabriano (AN) - Comune di Fabriano.....	243
Bene N° 34 - Terreno ubicato a Fabriano (AN) - Comune di Fabriano.....	243
Bene N° 35 - Terreno ubicato a Fabriano (AN) - Comune di Fabriano.....	243
Bene N° 36 - Terreno ubicato a Fabriano (AN) - Comune di Fabriano.....	244

Bene N° 38 - Terreno ubicato a Fabriano (AN) - Comune di Fabriano.....	244
Bene N° 39 - Terreno ubicato a Fabriano (AN) - Comune di Fabriano.....	244
Bene N° 40 - Terreno ubicato a Fabriano (AN) - Comune di Fabriano.....	245
Bene N° 41 - Terreno ubicato a Fabriano (AN) - Comune di Fabriano.....	245
Bene N° 42 - Terreno ubicato a Fabriano (AN) - Comune di Fabriano.....	245
Bene N° 43 - Terreno ubicato a Fabriano (AN) - Comune di Fabriano.....	246
Bene N° 44 - Terreno ubicato a Fabriano (AN) - Comune di Fabriano.....	246
Bene N° 45 - Terreno ubicato a Fabriano (AN) - Comune di Fabriano.....	247
Bene N° 46 - Terreno ubicato a Fabriano (AN) - Comune di Fabriano.....	247
Bene N° 47 - Terreno ubicato a Fabriano (AN) - Comune di Fabriano.....	247
Bene N° 50 - Terreno ubicato a Fabriano (AN) - Comune di Fabriano.....	248
Stato di occupazione.....	248
Bene N° 28 - Terreno ubicato a Fabriano (AN) - Comune di Fabriano.....	248
Bene N° 29 - Terreno ubicato a Fabriano (AN) - Comune di Fabriano.....	248
Bene N° 30 - Terreno ubicato a Fabriano (AN) - Comune di Fabriano.....	248
Bene N° 31 - Terreno ubicato a Fabriano (AN) - Comune di Fabriano.....	249
Bene N° 32 - Terreno ubicato a Fabriano (AN) - Comune di Fabriano.....	249
Bene N° 33 - Terreno ubicato a Fabriano (AN) - Comune di Fabriano.....	249
Bene N° 34 - Terreno ubicato a Fabriano (AN) - Comune di Fabriano.....	249
Bene N° 35 - Terreno ubicato a Fabriano (AN) - Comune di Fabriano.....	249
Bene N° 36 - Terreno ubicato a Fabriano (AN) - Comune di Fabriano.....	249
Bene N° 38 - Terreno ubicato a Fabriano (AN) - Comune di Fabriano.....	250
Bene N° 39 - Terreno ubicato a Fabriano (AN) - Comune di Fabriano.....	250
Bene N° 40 - Terreno ubicato a Fabriano (AN) - Comune di Fabriano.....	250
Bene N° 41 - Terreno ubicato a Fabriano (AN) - Comune di Fabriano.....	250
Bene N° 42 - Terreno ubicato a Fabriano (AN) - Comune di Fabriano.....	250
Bene N° 43 - Terreno ubicato a Fabriano (AN) - Comune di Fabriano.....	250
Bene N° 44 - Terreno ubicato a Fabriano (AN) - Comune di Fabriano.....	251
Bene N° 45 - Terreno ubicato a Fabriano (AN) - Comune di Fabriano.....	251
Bene N° 46 - Terreno ubicato a Fabriano (AN) - Comune di Fabriano.....	251

Bene N° 47 - Terreno ubicato a Fabriano (AN) - Comune di Fabriano.....	251
Bene N° 50 - Terreno ubicato a Fabriano (AN) - Comune di Fabriano.....	251
Provenienze Ventennali.....	251
Bene N° 28 - Terreno ubicato a Fabriano (AN) - Comune di Fabriano.....	252
Bene N° 29 - Terreno ubicato a Fabriano (AN) - Comune di Fabriano.....	252
Bene N° 30 - Terreno ubicato a Fabriano (AN) - Comune di Fabriano.....	253
Bene N° 31 - Terreno ubicato a Fabriano (AN) - Comune di Fabriano.....	253
Bene N° 32 - Terreno ubicato a Fabriano (AN) - Comune di Fabriano.....	254
Bene N° 33 - Terreno ubicato a Fabriano (AN) - Comune di Fabriano.....	255
Bene N° 34 - Terreno ubicato a Fabriano (AN) - Comune di Fabriano.....	255
Bene N° 35 - Terreno ubicato a Fabriano (AN) - Comune di Fabriano.....	256
Bene N° 36 - Terreno ubicato a Fabriano (AN) - Comune di Fabriano.....	256
Bene N° 38 - Terreno ubicato a Fabriano (AN) - Comune di Fabriano.....	257
Bene N° 39 - Terreno ubicato a Fabriano (AN) - Comune di Fabriano.....	257
Bene N° 40 - Terreno ubicato a Fabriano (AN) - Comune di Fabriano.....	257
Bene N° 41 - Terreno ubicato a Fabriano (AN) - Comune di Fabriano.....	258
Bene N° 42 - Terreno ubicato a Fabriano (AN) - Comune di Fabriano.....	259
Bene N° 43 - Terreno ubicato a Fabriano (AN) - Comune di Fabriano.....	260
Bene N° 44 - Terreno ubicato a Fabriano (AN) - Comune di Fabriano.....	260
Bene N° 45 - Terreno ubicato a Fabriano (AN) - Comune di Fabriano.....	261
Bene N° 46 - Terreno ubicato a Fabriano (AN) - Comune di Fabriano.....	261
Bene N° 47 - Terreno ubicato a Fabriano (AN) - Comune di Fabriano.....	262
Bene N° 50 - Terreno ubicato a Fabriano (AN) - Comune di Fabriano.....	262
Formalità pregiudizievoli.....	262
Bene N° 28 - Terreno ubicato a Fabriano (AN) - Comune di Fabriano.....	262
Bene N° 29 - Terreno ubicato a Fabriano (AN) - Comune di Fabriano.....	263
Bene N° 30 - Terreno ubicato a Fabriano (AN) - Comune di Fabriano.....	264
Bene N° 31 - Terreno ubicato a Fabriano (AN) - Comune di Fabriano.....	265
Bene N° 32 - Terreno ubicato a Fabriano (AN) - Comune di Fabriano.....	266
Bene N° 33 - Terreno ubicato a Fabriano (AN) - Comune di Fabriano.....	266



 Pubblicazione
 ripubblicazione o riproduzione

Bene N° 34 - Terreno ubicato a Fabriano (AN) - Comune di Fabriano.....	267
Bene N° 35 - Terreno ubicato a Fabriano (AN) - Comune di Fabriano.....	268
Bene N° 36 - Terreno ubicato a Fabriano (AN) - Comune di Fabriano.....	269
Bene N° 38 - Terreno ubicato a Fabriano (AN) - Comune di Fabriano.....	270
Bene N° 39 - Terreno ubicato a Fabriano (AN) - Comune di Fabriano.....	271
Bene N° 40 - Terreno ubicato a Fabriano (AN) - Comune di Fabriano.....	271
Bene N° 41 - Terreno ubicato a Fabriano (AN) - Comune di Fabriano.....	272
Bene N° 42 - Terreno ubicato a Fabriano (AN) - Comune di Fabriano.....	273
Bene N° 43 - Terreno ubicato a Fabriano (AN) - Comune di Fabriano.....	274
Bene N° 44 - Terreno ubicato a Fabriano (AN) - Comune di Fabriano.....	275
Bene N° 45 - Terreno ubicato a Fabriano (AN) - Comune di Fabriano.....	275
Bene N° 46 - Terreno ubicato a Fabriano (AN) - Comune di Fabriano.....	276
Bene N° 47 - Terreno ubicato a Fabriano (AN) - Comune di Fabriano.....	277
Bene N° 50 - Terreno ubicato a Fabriano (AN) - Comune di Fabriano.....	278
Normativa urbanistica.....	279
Bene N° 28 - Terreno ubicato a Fabriano (AN) - Comune di Fabriano.....	279
Bene N° 29 - Terreno ubicato a Fabriano (AN) - Comune di Fabriano.....	280
Bene N° 30 - Terreno ubicato a Fabriano (AN) - Comune di Fabriano.....	281
Bene N° 31 - Terreno ubicato a Fabriano (AN) - Comune di Fabriano.....	282
Bene N° 32 - Terreno ubicato a Fabriano (AN) - Comune di Fabriano.....	283
Bene N° 33 - Terreno ubicato a Fabriano (AN) - Comune di Fabriano.....	284
Bene N° 34 - Terreno ubicato a Fabriano (AN) - Comune di Fabriano.....	285
Bene N° 35 - Terreno ubicato a Fabriano (AN) - Comune di Fabriano.....	286
Bene N° 36 - Terreno ubicato a Fabriano (AN) - Comune di Fabriano.....	286
Bene N° 38 - Terreno ubicato a Fabriano (AN) - Comune di Fabriano.....	287
Bene N° 39 - Terreno ubicato a Fabriano (AN) - Comune di Fabriano.....	288
Bene N° 40 - Terreno ubicato a Fabriano (AN) - Comune di Fabriano.....	289
Bene N° 41 - Terreno ubicato a Fabriano (AN) - Comune di Fabriano.....	290
Bene N° 42 - Terreno ubicato a Fabriano (AN) - Comune di Fabriano.....	291
Bene N° 43 - Terreno ubicato a Fabriano (AN) - Comune di Fabriano.....	291

Bene N° 44 - Terreno ubicato a Fabriano (AN) - Comune di Fabriano.....	292
Bene N° 45 - Terreno ubicato a Fabriano (AN) - Comune di Fabriano.....	293
Bene N° 46 - Terreno ubicato a Fabriano (AN) - Comune di Fabriano.....	294
Bene N° 47 - Terreno ubicato a Fabriano (AN) - Comune di Fabriano.....	295
Bene N° 50 - Terreno ubicato a Fabriano (AN) - Comune di Fabriano.....	296
Lotto 4.....	296
Completezza documentazione ex art. 567.....	297
Bene N° 51 - Terreno ubicato a Fabriano (AN) - Comune di Fabriano.....	297
Bene N° 52 - Terreno ubicato a Fabriano (AN) - Comune di Fabriano.....	297
Bene N° 53 - Terreno ubicato a Fabriano (AN) - Comune di Fabriano.....	297
Bene N° 54 - Terreno ubicato a Fabriano (AN) - Comune di Fabriano.....	297
Bene N° 55 - Terreno ubicato a Fabriano (AN) - Comune di Fabriano.....	298
Bene N° 56 - Terreno ubicato a Fabriano (AN) - Comune di Fabriano.....	298
Bene N° 57 - Terreno ubicato a Fabriano (AN) - Comune di Fabriano.....	298
Bene N° 58 - Terreno ubicato a Fabriano (AN) - Comune di Fabriano.....	298
Bene N° 59 - Terreno ubicato a Fabriano (AN) - Comune di Fabriano.....	298
Bene N° 60 - Terreno ubicato a Fabriano (AN) - Comune di Fabriano.....	298
Bene N° 61 - Terreno ubicato a Fabriano (AN) - Comune di Fabriano.....	298
Bene N° 62 - Terreno ubicato a Fabriano (AN) - Comune di Fabriano.....	299
Bene N° 63 - Terreno ubicato a Fabriano (AN) - Comune di Fabriano.....	299
Titolarità.....	299
Bene N° 51 - Terreno ubicato a Fabriano (AN) - Comune di Fabriano.....	299
Bene N° 52 - Terreno ubicato a Fabriano (AN) - Comune di Fabriano.....	299
Bene N° 53 - Terreno ubicato a Fabriano (AN) - Comune di Fabriano.....	300
Bene N° 54 - Terreno ubicato a Fabriano (AN) - Comune di Fabriano.....	300
Bene N° 55 - Terreno ubicato a Fabriano (AN) - Comune di Fabriano.....	300
Bene N° 56 - Terreno ubicato a Fabriano (AN) - Comune di Fabriano.....	300
Bene N° 57 - Terreno ubicato a Fabriano (AN) - Comune di Fabriano.....	301
Bene N° 58 - Terreno ubicato a Fabriano (AN) - Comune di Fabriano.....	301
Bene N° 59 - Terreno ubicato a Fabriano (AN) - Comune di Fabriano.....	301
Bene N° 60 - Terreno ubicato a Fabriano (AN) - Comune di Fabriano.....	302



 Pubblicazione
 ripubblicazione o riproduzione

Bene N° 61 - Terreno ubicato a Fabriano (AN) - Comune di Fabriano.....	302
Bene N° 62 - Terreno ubicato a Fabriano (AN) - Comune di Fabriano.....	302
Bene N° 63 - Terreno ubicato a Fabriano (AN) - Comune di Fabriano.....	303
Confini	303
Bene N° 51 - Terreno ubicato a Fabriano (AN) - Comune di Fabriano.....	303
Bene N° 52 - Terreno ubicato a Fabriano (AN) - Comune di Fabriano.....	303
Bene N° 53 - Terreno ubicato a Fabriano (AN) - Comune di Fabriano.....	303
Bene N° 54 - Terreno ubicato a Fabriano (AN) - Comune di Fabriano.....	304
Bene N° 55 - Terreno ubicato a Fabriano (AN) - Comune di Fabriano.....	304
Bene N° 56 - Terreno ubicato a Fabriano (AN) - Comune di Fabriano.....	304
Bene N° 57 - Terreno ubicato a Fabriano (AN) - Comune di Fabriano.....	304
Bene N° 58 - Terreno ubicato a Fabriano (AN) - Comune di Fabriano.....	304
Bene N° 59 - Terreno ubicato a Fabriano (AN) - Comune di Fabriano.....	304
Bene N° 60 - Terreno ubicato a Fabriano (AN) - Comune di Fabriano.....	305
Bene N° 61 - Terreno ubicato a Fabriano (AN) - Comune di Fabriano.....	305
Bene N° 62 - Terreno ubicato a Fabriano (AN) - Comune di Fabriano.....	305
Bene N° 63 - Terreno ubicato a Fabriano (AN) - Comune di Fabriano.....	305
Consistenza	305
Bene N° 51 - Terreno ubicato a Fabriano (AN) - Comune di Fabriano.....	305
Bene N° 52 - Terreno ubicato a Fabriano (AN) - Comune di Fabriano.....	305
Bene N° 53 - Terreno ubicato a Fabriano (AN) - Comune di Fabriano.....	306
Bene N° 54 - Terreno ubicato a Fabriano (AN) - Comune di Fabriano.....	306
Bene N° 55 - Terreno ubicato a Fabriano (AN) - Comune di Fabriano.....	306
Bene N° 56 - Terreno ubicato a Fabriano (AN) - Comune di Fabriano.....	307
Bene N° 57 - Terreno ubicato a Fabriano (AN) - Comune di Fabriano.....	307
Bene N° 58 - Terreno ubicato a Fabriano (AN) - Comune di Fabriano.....	307
Bene N° 59 - Terreno ubicato a Fabriano (AN) - Comune di Fabriano.....	307
Bene N° 60 - Terreno ubicato a Fabriano (AN) - Comune di Fabriano.....	308
Bene N° 61 - Terreno ubicato a Fabriano (AN) - Comune di Fabriano.....	308
Bene N° 62 - Terreno ubicato a Fabriano (AN) - Comune di Fabriano.....	308

Bene N° 63 - Terreno ubicato a Fabriano (AN) - Comune di Fabriano.....	308
Cronistoria Dati Catastali	309
Bene N° 51 - Terreno ubicato a Fabriano (AN) - Comune di Fabriano.....	309
Bene N° 52 - Terreno ubicato a Fabriano (AN) - Comune di Fabriano.....	309
Bene N° 53 - Terreno ubicato a Fabriano (AN) - Comune di Fabriano.....	310
Bene N° 54 - Terreno ubicato a Fabriano (AN) - Comune di Fabriano.....	311
Bene N° 55 - Terreno ubicato a Fabriano (AN) - Comune di Fabriano.....	311
Bene N° 56 - Terreno ubicato a Fabriano (AN) - Comune di Fabriano.....	312
Bene N° 57 - Terreno ubicato a Fabriano (AN) - Comune di Fabriano.....	313
Bene N° 58 - Terreno ubicato a Fabriano (AN) - Comune di Fabriano.....	314
Bene N° 59 - Terreno ubicato a Fabriano (AN) - Comune di Fabriano.....	314
Bene N° 60 - Terreno ubicato a Fabriano (AN) - Comune di Fabriano.....	315
Bene N° 61 - Terreno ubicato a Fabriano (AN) - Comune di Fabriano.....	316
Bene N° 62 - Terreno ubicato a Fabriano (AN) - Comune di Fabriano.....	316
Bene N° 63 - Terreno ubicato a Fabriano (AN) - Comune di Fabriano.....	317
Dati Catastali.....	318
Bene N° 51 - Terreno ubicato a Fabriano (AN) - Comune di Fabriano.....	318
Bene N° 52 - Terreno ubicato a Fabriano (AN) - Comune di Fabriano.....	318
Bene N° 53 - Terreno ubicato a Fabriano (AN) - Comune di Fabriano.....	318
Bene N° 54 - Terreno ubicato a Fabriano (AN) - Comune di Fabriano.....	319
Bene N° 55 - Terreno ubicato a Fabriano (AN) - Comune di Fabriano.....	319
Bene N° 56 - Terreno ubicato a Fabriano (AN) - Comune di Fabriano.....	319
Bene N° 57 - Terreno ubicato a Fabriano (AN) - Comune di Fabriano.....	319
Bene N° 58 - Terreno ubicato a Fabriano (AN) - Comune di Fabriano.....	320
Bene N° 59 - Terreno ubicato a Fabriano (AN) - Comune di Fabriano.....	320
Bene N° 60 - Terreno ubicato a Fabriano (AN) - Comune di Fabriano.....	320
Bene N° 61 - Terreno ubicato a Fabriano (AN) - Comune di Fabriano.....	320
Bene N° 62 - Terreno ubicato a Fabriano (AN) - Comune di Fabriano.....	320
Bene N° 63 - Terreno ubicato a Fabriano (AN) - Comune di Fabriano.....	321
Stato di occupazione.....	321
Bene N° 51 - Terreno ubicato a Fabriano (AN) - Comune di Fabriano.....	321




 Pubblicazione
 ripubblicazione o riproduzione

Bene N° 52 - Terreno ubicato a Fabriano (AN) - Comune di Fabriano.....	321
Bene N° 53 - Terreno ubicato a Fabriano (AN) - Comune di Fabriano.....	321
Bene N° 54 - Terreno ubicato a Fabriano (AN) - Comune di Fabriano.....	321
Bene N° 55 - Terreno ubicato a Fabriano (AN) - Comune di Fabriano.....	322
Bene N° 56 - Terreno ubicato a Fabriano (AN) - Comune di Fabriano.....	322
Bene N° 57 - Terreno ubicato a Fabriano (AN) - Comune di Fabriano.....	322
Bene N° 58 - Terreno ubicato a Fabriano (AN) - Comune di Fabriano.....	322
Bene N° 59 - Terreno ubicato a Fabriano (AN) - Comune di Fabriano.....	322
Bene N° 60 - Terreno ubicato a Fabriano (AN) - Comune di Fabriano.....	322
Bene N° 61 - Terreno ubicato a Fabriano (AN) - Comune di Fabriano.....	323
Bene N° 62 - Terreno ubicato a Fabriano (AN) - Comune di Fabriano.....	323
Bene N° 63 - Terreno ubicato a Fabriano (AN) - Comune di Fabriano.....	323
Provenienze Ventennali.....	323
Bene N° 51 - Terreno ubicato a Fabriano (AN) - Comune di Fabriano.....	323
Bene N° 52 - Terreno ubicato a Fabriano (AN) - Comune di Fabriano.....	324
Bene N° 53 - Terreno ubicato a Fabriano (AN) - Comune di Fabriano.....	324
Bene N° 54 - Terreno ubicato a Fabriano (AN) - Comune di Fabriano.....	325
Bene N° 55 - Terreno ubicato a Fabriano (AN) - Comune di Fabriano.....	326
Bene N° 56 - Terreno ubicato a Fabriano (AN) - Comune di Fabriano.....	326
Bene N° 57 - Terreno ubicato a Fabriano (AN) - Comune di Fabriano.....	327
Bene N° 58 - Terreno ubicato a Fabriano (AN) - Comune di Fabriano.....	327
Bene N° 59 - Terreno ubicato a Fabriano (AN) - Comune di Fabriano.....	328
Bene N° 60 - Terreno ubicato a Fabriano (AN) - Comune di Fabriano.....	328
Bene N° 61 - Terreno ubicato a Fabriano (AN) - Comune di Fabriano.....	329
Bene N° 62 - Terreno ubicato a Fabriano (AN) - Comune di Fabriano.....	330
Bene N° 63 - Terreno ubicato a Fabriano (AN) - Comune di Fabriano.....	330
Formalità pregiudizievoli.....	331
Bene N° 51 - Terreno ubicato a Fabriano (AN) - Comune di Fabriano.....	331
Bene N° 52 - Terreno ubicato a Fabriano (AN) - Comune di Fabriano.....	332
Bene N° 53 - Terreno ubicato a Fabriano (AN) - Comune di Fabriano.....	333




 Pubblicazione
 ripubblicazione o riproduzione

Bene N° 54 - Terreno ubicato a Fabriano (AN) - Comune di Fabriano.....	334
Bene N° 55 - Terreno ubicato a Fabriano (AN) - Comune di Fabriano.....	334
Bene N° 56 - Terreno ubicato a Fabriano (AN) - Comune di Fabriano.....	335
Bene N° 57 - Terreno ubicato a Fabriano (AN) - Comune di Fabriano.....	336
Bene N° 58 - Terreno ubicato a Fabriano (AN) - Comune di Fabriano.....	337
Bene N° 59 - Terreno ubicato a Fabriano (AN) - Comune di Fabriano.....	338
Bene N° 60 - Terreno ubicato a Fabriano (AN) - Comune di Fabriano.....	339
Bene N° 61 - Terreno ubicato a Fabriano (AN) - Comune di Fabriano.....	339
Bene N° 62 - Terreno ubicato a Fabriano (AN) - Comune di Fabriano.....	340
Bene N° 63 - Terreno ubicato a Fabriano (AN) - Comune di Fabriano.....	341
Normativa urbanistica.....	342
Bene N° 51 - Terreno ubicato a Fabriano (AN) - Comune di Fabriano.....	342
Bene N° 52 - Terreno ubicato a Fabriano (AN) - Comune di Fabriano.....	343
Bene N° 53 - Terreno ubicato a Fabriano (AN) - Comune di Fabriano.....	343
Bene N° 54 - Terreno ubicato a Fabriano (AN) - Comune di Fabriano.....	344
Bene N° 55 - Terreno ubicato a Fabriano (AN) - Comune di Fabriano.....	344
Bene N° 56 - Terreno ubicato a Fabriano (AN) - Comune di Fabriano.....	345
Bene N° 57 - Terreno ubicato a Fabriano (AN) - Comune di Fabriano.....	345
Bene N° 58 - Terreno ubicato a Fabriano (AN) - Comune di Fabriano.....	346
Bene N° 59 - Terreno ubicato a Fabriano (AN) - Comune di Fabriano.....	347
Bene N° 60 - Terreno ubicato a Fabriano (AN) - Comune di Fabriano.....	347
Bene N° 61 - Terreno ubicato a Fabriano (AN) - Comune di Fabriano.....	348
Bene N° 62 - Terreno ubicato a Fabriano (AN) - Comune di Fabriano.....	348
Bene N° 63 - Terreno ubicato a Fabriano (AN) - Comune di Fabriano.....	349
Lotto 5.....	349
Completezza documentazione ex art. 567.....	350
Bene N° 64 - Terreno ubicato a Fabriano (AN) - Comune di Fabriano.....	350
Bene N° 65 - Terreno ubicato a Fabriano (AN) - Comune di Fabriano.....	350
Bene N° 66 - Terreno ubicato a Fabriano (AN) - Comune di Fabriano.....	350
Titolarità.....	350
Bene N° 64 - Terreno ubicato a Fabriano (AN) - Comune di Fabriano.....	350




 Pubblicazione
 ripubblicazione o riproduzione

Bene N° 65 - Terreno ubicato a Fabriano (AN) - Comune di Fabriano.....	350
Bene N° 66 - Terreno ubicato a Fabriano (AN) - Comune di Fabriano.....	351
Confini.....	351
Bene N° 64 - Terreno ubicato a Fabriano (AN) - Comune di Fabriano.....	351
Bene N° 65 - Terreno ubicato a Fabriano (AN) - Comune di Fabriano.....	351
Bene N° 66 - Terreno ubicato a Fabriano (AN) - Comune di Fabriano.....	351
Consistenza.....	351
Bene N° 64 - Terreno ubicato a Fabriano (AN) - Comune di Fabriano.....	351
Bene N° 65 - Terreno ubicato a Fabriano (AN) - Comune di Fabriano.....	352
Bene N° 66 - Terreno ubicato a Fabriano (AN) - Comune di Fabriano.....	352
Cronistoria Dati Catastali.....	352
Bene N° 64 - Terreno ubicato a Fabriano (AN) - Comune di Fabriano.....	352
Bene N° 65 - Terreno ubicato a Fabriano (AN) - Comune di Fabriano.....	353
Bene N° 66 - Terreno ubicato a Fabriano (AN) - Comune di Fabriano.....	353
Dati Catastali.....	354
Bene N° 64 - Terreno ubicato a Fabriano (AN) - Comune di Fabriano.....	354
Bene N° 65 - Terreno ubicato a Fabriano (AN) - Comune di Fabriano.....	355
Bene N° 66 - Terreno ubicato a Fabriano (AN) - Comune di Fabriano.....	355
Stato di occupazione.....	356
Bene N° 64 - Terreno ubicato a Fabriano (AN) - Comune di Fabriano.....	356
Bene N° 65 - Terreno ubicato a Fabriano (AN) - Comune di Fabriano.....	356
Bene N° 66 - Terreno ubicato a Fabriano (AN) - Comune di Fabriano.....	356
Provenienze Ventennali.....	356
Bene N° 64 - Terreno ubicato a Fabriano (AN) - Comune di Fabriano.....	357
Bene N° 65 - Terreno ubicato a Fabriano (AN) - Comune di Fabriano.....	357
Bene N° 66 - Terreno ubicato a Fabriano (AN) - Comune di Fabriano.....	357
Formalità pregiudizievoli.....	358
Bene N° 64 - Terreno ubicato a Fabriano (AN) - Comune di Fabriano.....	358
Bene N° 65 - Terreno ubicato a Fabriano (AN) - Comune di Fabriano.....	358
Bene N° 66 - Terreno ubicato a Fabriano (AN) - Comune di Fabriano.....	359
Normativa urbanistica.....	360
Bene N° 64 - Terreno ubicato a Fabriano (AN) - Comune di Fabriano.....	360



 Pubblicazione
 ripubblicazione o riproduzione

Bene N° 65 - Terreno ubicato a Fabriano (AN) - Comune di Fabriano.....	361
Bene N° 66 - Terreno ubicato a Fabriano (AN) - Comune di Fabriano.....	361
Lotto 6.....	362
Completezza documentazione ex art. 567.....	363
Bene N° 70 - Terreno ubicato a Fabriano (AN) - Comune di Fabriano.....	363
Bene N° 71 - Terreno ubicato a Fabriano (AN) - Comune di Fabriano.....	364
Bene N° 72 - Terreno ubicato a Fabriano (AN) - Comune di Fabriano.....	364
Bene N° 74 - Terreno ubicato a Fabriano (AN) - Comune di Fabriano.....	364
Bene N° 75 - Terreno ubicato a Fabriano (AN) - Comune di Fabriano.....	364
Bene N° 76 - Terreno ubicato a Fabriano (AN) - Comune di Fabriano.....	364
Bene N° 79 - Terreno ubicato a Fabriano (AN) - Comune di Fabriano.....	364
Bene N° 81 - Terreno ubicato a Fabriano (AN) - Comune di Fabriano.....	364
Bene N° 83 - Terreno ubicato a Fabriano (AN) - Comune di Fabriano.....	365
Bene N° 84 - Terreno ubicato a Fabriano (AN) - Comune di Fabriano.....	365
Bene N° 85 - Terreno ubicato a Fabriano (AN) - Comune di Fabriano.....	365
Bene N° 89 - Terreno ubicato a Fabriano (AN) - Comune di Fabriano.....	365
Bene N° 90 - Terreno ubicato a Fabriano (AN) - Comune di Fabriano.....	365
Bene N° 91 - Terreno ubicato a Fabriano (AN) - Comune di Fabriano.....	365
Bene N° 92 - Terreno ubicato a Fabriano (AN) - Comune di Fabriano.....	365
Bene N° 93 - Terreno ubicato a Fabriano (AN) - Comune di Fabriano.....	366
Bene N° 94 - Terreno ubicato a Fabriano (AN) - Comune di Fabriano.....	366
Bene N° 95 - Terreno ubicato a Fabriano (AN) - Comune di Fabriano.....	366
Bene N° 98 - Terreno ubicato a Fabriano (AN) - Comune di Fabriano.....	366
Bene N° 99 - Terreno ubicato a Fabriano (AN) - Comune di Fabriano.....	366
Bene N° 100 - Terreno ubicato a Fabriano (AN) - Comune di Fabriano.....	366
Bene N° 101 - Terreno ubicato a Fabriano (AN) - Comune di Fabriano.....	366
Bene N° 102 - Terreno ubicato a Fabriano (AN) - Comune di Fabriano.....	367
Bene N° 103 - Terreno ubicato a Fabriano (AN) - Comune di Fabriano.....	367
Bene N° 104 - Terreno ubicato a Fabriano (AN) - Comune di Fabriano.....	367
Bene N° 105 - Terreno ubicato a Fabriano (AN) - Comune di Fabriano.....	367




 Pubblicazione
 ripubblicazione o riproduzione

Bene N° 107 - Terreno ubicato a Fabriano (AN) - Comune di Fabriano.....	367
Bene N° 108 - Terreno ubicato a Fabriano (AN) - Comune di Fabriano.....	367
Bene N° 109 - Terreno ubicato a Fabriano (AN) - Comune di Fabriano.....	367
Bene N° 110 - Terreno ubicato a Fabriano (AN) - Comune di Fabriano.....	368
Bene N° 112 - Terreno ubicato a Fabriano (AN) - Comune di Fabriano.....	368
Bene N° 113 - Terreno ubicato a Fabriano (AN) - Comune di Fabriano.....	368
Bene N° 114 - Terreno ubicato a Fabriano (AN) - Comune di Fabriano.....	368
Bene N° 115 - Terreno ubicato a Fabriano (AN) - Comune di Fabriano.....	368
Bene N° 116 - Terreno ubicato a Fabriano (AN) - Comune di Fabriano.....	368
Titolarità	368
Bene N° 70 - Terreno ubicato a Fabriano (AN) - Comune di Fabriano.....	369
Bene N° 71 - Terreno ubicato a Fabriano (AN) - Comune di Fabriano.....	369
Bene N° 72 - Terreno ubicato a Fabriano (AN) - Comune di Fabriano.....	369
Bene N° 74 - Terreno ubicato a Fabriano (AN) - Comune di Fabriano.....	370
Bene N° 75 - Terreno ubicato a Fabriano (AN) - Comune di Fabriano.....	370
Bene N° 76 - Terreno ubicato a Fabriano (AN) - Comune di Fabriano.....	370
Bene N° 79 - Terreno ubicato a Fabriano (AN) - Comune di Fabriano.....	370
Bene N° 81 - Terreno ubicato a Fabriano (AN) - Comune di Fabriano.....	371
Bene N° 83 - Terreno ubicato a Fabriano (AN) - Comune di Fabriano.....	371
Bene N° 84 - Terreno ubicato a Fabriano (AN) - Comune di Fabriano.....	371
Bene N° 85 - Terreno ubicato a Fabriano (AN) - Comune di Fabriano.....	372
Bene N° 89 - Terreno ubicato a Fabriano (AN) - Comune di Fabriano.....	372
Bene N° 90 - Terreno ubicato a Fabriano (AN) - Comune di Fabriano.....	372
Bene N° 91 - Terreno ubicato a Fabriano (AN) - Comune di Fabriano.....	373
Bene N° 92 - Terreno ubicato a Fabriano (AN) - Comune di Fabriano.....	373
Bene N° 93 - Terreno ubicato a Fabriano (AN) - Comune di Fabriano.....	373
Bene N° 94 - Terreno ubicato a Fabriano (AN) - Comune di Fabriano.....	373
Bene N° 95 - Terreno ubicato a Fabriano (AN) - Comune di Fabriano.....	374
Bene N° 98 - Terreno ubicato a Fabriano (AN) - Comune di Fabriano.....	374
Bene N° 99 - Terreno ubicato a Fabriano (AN) - Comune di Fabriano.....	374



 Pubblicazione
 ripubblicazione o riproduzione

Bene N° 100 - Terreno ubicato a Fabriano (AN) - Comune di Fabriano.....	375
Bene N° 101 - Terreno ubicato a Fabriano (AN) - Comune di Fabriano.....	375
Bene N° 102 - Terreno ubicato a Fabriano (AN) - Comune di Fabriano.....	375
Bene N° 103 - Terreno ubicato a Fabriano (AN) - Comune di Fabriano.....	375
Bene N° 104 - Terreno ubicato a Fabriano (AN) - Comune di Fabriano.....	376
Bene N° 105 - Terreno ubicato a Fabriano (AN) - Comune di Fabriano.....	376
Bene N° 107 - Terreno ubicato a Fabriano (AN) - Comune di Fabriano.....	376
Bene N° 108 - Terreno ubicato a Fabriano (AN) - Comune di Fabriano.....	377
Bene N° 109 - Terreno ubicato a Fabriano (AN) - Comune di Fabriano.....	377
Bene N° 110 - Terreno ubicato a Fabriano (AN) - Comune di Fabriano.....	377
Bene N° 112 - Terreno ubicato a Fabriano (AN) - Comune di Fabriano.....	377
Bene N° 113 - Terreno ubicato a Fabriano (AN) - Comune di Fabriano.....	378
Bene N° 114 - Terreno ubicato a Fabriano (AN) - Comune di Fabriano.....	378
Bene N° 115 - Terreno ubicato a Fabriano (AN) - Comune di Fabriano.....	378
Bene N° 116 - Terreno ubicato a Fabriano (AN) - Comune di Fabriano.....	379
Confini	379
Bene N° 70 - Terreno ubicato a Fabriano (AN) - Comune di Fabriano.....	379
Bene N° 71 - Terreno ubicato a Fabriano (AN) - Comune di Fabriano.....	379
Bene N° 72 - Terreno ubicato a Fabriano (AN) - Comune di Fabriano.....	380
Bene N° 74 - Terreno ubicato a Fabriano (AN) - Comune di Fabriano.....	380
Bene N° 75 - Terreno ubicato a Fabriano (AN) - Comune di Fabriano.....	380
Bene N° 76 - Terreno ubicato a Fabriano (AN) - Comune di Fabriano.....	380
Bene N° 79 - Terreno ubicato a Fabriano (AN) - Comune di Fabriano.....	380
Bene N° 81 - Terreno ubicato a Fabriano (AN) - Comune di Fabriano.....	380
Bene N° 83 - Terreno ubicato a Fabriano (AN) - Comune di Fabriano.....	381
Bene N° 84 - Terreno ubicato a Fabriano (AN) - Comune di Fabriano.....	381
Bene N° 85 - Terreno ubicato a Fabriano (AN) - Comune di Fabriano.....	381
Bene N° 89 - Terreno ubicato a Fabriano (AN) - Comune di Fabriano.....	381
Bene N° 90 - Terreno ubicato a Fabriano (AN) - Comune di Fabriano.....	381
Bene N° 91 - Terreno ubicato a Fabriano (AN) - Comune di Fabriano.....	381



 Pubblicazione
 ripubblicazione o riproduzione


Bene N° 92 - Terreno ubicato a Fabriano (AN) - Comune di Fabriano.....	382
Bene N° 93 - Terreno ubicato a Fabriano (AN) - Comune di Fabriano.....	382
Bene N° 94 - Terreno ubicato a Fabriano (AN) - Comune di Fabriano.....	382
Bene N° 95 - Terreno ubicato a Fabriano (AN) - Comune di Fabriano.....	382
Bene N° 98 - Terreno ubicato a Fabriano (AN) - Comune di Fabriano.....	382
Bene N° 99 - Terreno ubicato a Fabriano (AN) - Comune di Fabriano.....	382
Bene N° 100 - Terreno ubicato a Fabriano (AN) - Comune di Fabriano.....	383
Bene N° 101 - Terreno ubicato a Fabriano (AN) - Comune di Fabriano.....	383
Bene N° 102 - Terreno ubicato a Fabriano (AN) - Comune di Fabriano.....	383
Bene N° 103 - Terreno ubicato a Fabriano (AN) - Comune di Fabriano.....	383
Bene N° 104 - Terreno ubicato a Fabriano (AN) - Comune di Fabriano.....	383
Bene N° 105 - Terreno ubicato a Fabriano (AN) - Comune di Fabriano.....	383
Bene N° 107 - Terreno ubicato a Fabriano (AN) - Comune di Fabriano.....	384
Bene N° 108 - Terreno ubicato a Fabriano (AN) - Comune di Fabriano.....	384
Bene N° 109 - Terreno ubicato a Fabriano (AN) - Comune di Fabriano.....	384
Bene N° 110 - Terreno ubicato a Fabriano (AN) - Comune di Fabriano.....	384
Bene N° 112 - Terreno ubicato a Fabriano (AN) - Comune di Fabriano.....	384
Bene N° 113 - Terreno ubicato a Fabriano (AN) - Comune di Fabriano.....	384
Bene N° 114 - Terreno ubicato a Fabriano (AN) - Comune di Fabriano.....	385
Bene N° 115 - Terreno ubicato a Fabriano (AN) - Comune di Fabriano.....	385
Bene N° 116 - Terreno ubicato a Fabriano (AN) - Comune di Fabriano.....	385
Consistenza	385
Bene N° 70 - Terreno ubicato a Fabriano (AN) - Comune di Fabriano.....	385
Bene N° 71 - Terreno ubicato a Fabriano (AN) - Comune di Fabriano.....	385
Bene N° 72 - Terreno ubicato a Fabriano (AN) - Comune di Fabriano.....	386
Bene N° 74 - Terreno ubicato a Fabriano (AN) - Comune di Fabriano.....	386
Bene N° 75 - Terreno ubicato a Fabriano (AN) - Comune di Fabriano.....	386
Bene N° 76 - Terreno ubicato a Fabriano (AN) - Comune di Fabriano.....	386
Bene N° 79 - Terreno ubicato a Fabriano (AN) - Comune di Fabriano.....	387
Bene N° 81 - Terreno ubicato a Fabriano (AN) - Comune di Fabriano.....	387

Bene N° 83 - Terreno ubicato a Fabriano (AN) - Comune di Fabriano.....	387
Bene N° 84 - Terreno ubicato a Fabriano (AN) - Comune di Fabriano.....	387
Bene N° 85 - Terreno ubicato a Fabriano (AN) - Comune di Fabriano.....	388
Bene N° 89 - Terreno ubicato a Fabriano (AN) - Comune di Fabriano.....	388
Bene N° 90 - Terreno ubicato a Fabriano (AN) - Comune di Fabriano.....	388
Bene N° 91 - Terreno ubicato a Fabriano (AN) - Comune di Fabriano.....	388
Bene N° 92 - Terreno ubicato a Fabriano (AN) - Comune di Fabriano.....	389
Bene N° 93 - Terreno ubicato a Fabriano (AN) - Comune di Fabriano.....	389
Bene N° 94 - Terreno ubicato a Fabriano (AN) - Comune di Fabriano.....	389
Bene N° 95 - Terreno ubicato a Fabriano (AN) - Comune di Fabriano.....	390
Bene N° 98 - Terreno ubicato a Fabriano (AN) - Comune di Fabriano.....	390
Bene N° 99 - Terreno ubicato a Fabriano (AN) - Comune di Fabriano.....	390
Bene N° 100 - Terreno ubicato a Fabriano (AN) - Comune di Fabriano.....	390
Bene N° 101 - Terreno ubicato a Fabriano (AN) - Comune di Fabriano.....	391
Bene N° 102 - Terreno ubicato a Fabriano (AN) - Comune di Fabriano.....	391
Bene N° 103 - Terreno ubicato a Fabriano (AN) - Comune di Fabriano.....	391
Bene N° 104 - Terreno ubicato a Fabriano (AN) - Comune di Fabriano.....	391
Bene N° 105 - Terreno ubicato a Fabriano (AN) - Comune di Fabriano.....	392
Bene N° 107 - Terreno ubicato a Fabriano (AN) - Comune di Fabriano.....	392
Bene N° 108 - Terreno ubicato a Fabriano (AN) - Comune di Fabriano.....	392
Bene N° 109 - Terreno ubicato a Fabriano (AN) - Comune di Fabriano.....	392
Bene N° 110 - Terreno ubicato a Fabriano (AN) - Comune di Fabriano.....	393
Bene N° 112 - Terreno ubicato a Fabriano (AN) - Comune di Fabriano.....	393
Bene N° 113 - Terreno ubicato a Fabriano (AN) - Comune di Fabriano.....	393
Bene N° 114 - Terreno ubicato a Fabriano (AN) - Comune di Fabriano.....	393
Bene N° 115 - Terreno ubicato a Fabriano (AN) - Comune di Fabriano.....	394
Bene N° 116 - Terreno ubicato a Fabriano (AN) - Comune di Fabriano.....	394
Cronistoria Dati Catastali.....	394
Bene N° 70 - Terreno ubicato a Fabriano (AN) - Comune di Fabriano.....	394
Bene N° 71 - Terreno ubicato a Fabriano (AN) - Comune di Fabriano.....	395

Bene N° 72 - Terreno ubicato a Fabriano (AN) - Comune di Fabriano.....	396
Bene N° 74 - Terreno ubicato a Fabriano (AN) - Comune di Fabriano.....	397
Bene N° 75 - Terreno ubicato a Fabriano (AN) - Comune di Fabriano.....	398
Bene N° 76 - Terreno ubicato a Fabriano (AN) - Comune di Fabriano.....	398
Bene N° 79 - Terreno ubicato a Fabriano (AN) - Comune di Fabriano.....	399
Bene N° 81 - Terreno ubicato a Fabriano (AN) - Comune di Fabriano.....	399
Bene N° 83 - Terreno ubicato a Fabriano (AN) - Comune di Fabriano.....	400
Bene N° 84 - Terreno ubicato a Fabriano (AN) - Comune di Fabriano.....	401
Bene N° 85 - Terreno ubicato a Fabriano (AN) - Comune di Fabriano.....	402
Bene N° 89 - Terreno ubicato a Fabriano (AN) - Comune di Fabriano.....	402
Bene N° 90 - Terreno ubicato a Fabriano (AN) - Comune di Fabriano.....	403
Bene N° 91 - Terreno ubicato a Fabriano (AN) - Comune di Fabriano.....	404
Bene N° 92 - Terreno ubicato a Fabriano (AN) - Comune di Fabriano.....	405
Bene N° 93 - Terreno ubicato a Fabriano (AN) - Comune di Fabriano.....	405
Bene N° 94 - Terreno ubicato a Fabriano (AN) - Comune di Fabriano.....	406
Bene N° 95 - Terreno ubicato a Fabriano (AN) - Comune di Fabriano.....	406
Bene N° 98 - Terreno ubicato a Fabriano (AN) - Comune di Fabriano.....	407
Bene N° 99 - Terreno ubicato a Fabriano (AN) - Comune di Fabriano.....	407
Bene N° 100 - Terreno ubicato a Fabriano (AN) - Comune di Fabriano.....	408
Bene N° 101 - Terreno ubicato a Fabriano (AN) - Comune di Fabriano.....	409
Bene N° 102 - Terreno ubicato a Fabriano (AN) - Comune di Fabriano.....	409
Bene N° 103 - Terreno ubicato a Fabriano (AN) - Comune di Fabriano.....	410
Bene N° 104 - Terreno ubicato a Fabriano (AN) - Comune di Fabriano.....	410
Bene N° 105 - Terreno ubicato a Fabriano (AN) - Comune di Fabriano.....	411
Bene N° 107 - Terreno ubicato a Fabriano (AN) - Comune di Fabriano.....	412
Bene N° 108 - Terreno ubicato a Fabriano (AN) - Comune di Fabriano.....	412
Bene N° 109 - Terreno ubicato a Fabriano (AN) - Comune di Fabriano.....	413
Bene N° 110 - Terreno ubicato a Fabriano (AN) - Comune di Fabriano.....	414
Bene N° 112 - Terreno ubicato a Fabriano (AN) - Comune di Fabriano.....	414
Bene N° 113 - Terreno ubicato a Fabriano (AN) - Comune di Fabriano.....	415

Publicazione
ripubblicazione o riproduzione

Bene N° 114 - Terreno ubicato a Fabriano (AN) - Comune di Fabriano.....	415
Bene N° 115 - Terreno ubicato a Fabriano (AN) - Comune di Fabriano.....	416
Bene N° 116 - Terreno ubicato a Fabriano (AN) - Comune di Fabriano.....	416
Dati Catastali.....	416
Bene N° 70 - Terreno ubicato a Fabriano (AN) - Comune di Fabriano.....	416
Bene N° 71 - Terreno ubicato a Fabriano (AN) - Comune di Fabriano.....	417
Bene N° 72 - Terreno ubicato a Fabriano (AN) - Comune di Fabriano.....	417
Bene N° 74 - Terreno ubicato a Fabriano (AN) - Comune di Fabriano.....	417
Bene N° 75 - Terreno ubicato a Fabriano (AN) - Comune di Fabriano.....	418
Bene N° 76 - Terreno ubicato a Fabriano (AN) - Comune di Fabriano.....	418
Bene N° 79 - Terreno ubicato a Fabriano (AN) - Comune di Fabriano.....	418
Bene N° 81 - Terreno ubicato a Fabriano (AN) - Comune di Fabriano.....	419
Bene N° 83 - Terreno ubicato a Fabriano (AN) - Comune di Fabriano.....	419
Bene N° 84 - Terreno ubicato a Fabriano (AN) - Comune di Fabriano.....	420
Bene N° 85 - Terreno ubicato a Fabriano (AN) - Comune di Fabriano.....	420
Bene N° 89 - Terreno ubicato a Fabriano (AN) - Comune di Fabriano.....	420
Bene N° 90 - Terreno ubicato a Fabriano (AN) - Comune di Fabriano.....	421
Bene N° 91 - Terreno ubicato a Fabriano (AN) - Comune di Fabriano.....	421
Bene N° 92 - Terreno ubicato a Fabriano (AN) - Comune di Fabriano.....	421
Bene N° 93 - Terreno ubicato a Fabriano (AN) - Comune di Fabriano.....	422
Bene N° 94 - Terreno ubicato a Fabriano (AN) - Comune di Fabriano.....	422
Bene N° 95 - Terreno ubicato a Fabriano (AN) - Comune di Fabriano.....	422
Bene N° 98 - Terreno ubicato a Fabriano (AN) - Comune di Fabriano.....	423
Bene N° 99 - Terreno ubicato a Fabriano (AN) - Comune di Fabriano.....	423
Bene N° 100 - Terreno ubicato a Fabriano (AN) - Comune di Fabriano.....	423
Bene N° 101 - Terreno ubicato a Fabriano (AN) - Comune di Fabriano.....	424
Bene N° 102 - Terreno ubicato a Fabriano (AN) - Comune di Fabriano.....	424
Bene N° 103 - Terreno ubicato a Fabriano (AN) - Comune di Fabriano.....	424
Bene N° 104 - Terreno ubicato a Fabriano (AN) - Comune di Fabriano.....	425
Bene N° 105 - Terreno ubicato a Fabriano (AN) - Comune di Fabriano.....	425


 Pubblicazione
 ripubblicazione o riproduzione

Bene N° 107 - Terreno ubicato a Fabriano (AN) - Comune di Fabriano.....	425
Bene N° 108 - Terreno ubicato a Fabriano (AN) - Comune di Fabriano.....	426
Bene N° 109 - Terreno ubicato a Fabriano (AN) - Comune di Fabriano.....	426
Bene N° 110 - Terreno ubicato a Fabriano (AN) - Comune di Fabriano.....	426
Bene N° 112 - Terreno ubicato a Fabriano (AN) - Comune di Fabriano.....	427
Bene N° 113 - Terreno ubicato a Fabriano (AN) - Comune di Fabriano.....	427
Bene N° 114 - Terreno ubicato a Fabriano (AN) - Comune di Fabriano.....	427
Bene N° 115 - Terreno ubicato a Fabriano (AN) - Comune di Fabriano.....	428
Bene N° 116 - Terreno ubicato a Fabriano (AN) - Comune di Fabriano.....	428
Stato di occupazione.....	429
Bene N° 70 - Terreno ubicato a Fabriano (AN) - Comune di Fabriano.....	429
Bene N° 71 - Terreno ubicato a Fabriano (AN) - Comune di Fabriano.....	429
Bene N° 72 - Terreno ubicato a Fabriano (AN) - Comune di Fabriano.....	429
Bene N° 74 - Terreno ubicato a Fabriano (AN) - Comune di Fabriano.....	429
Bene N° 75 - Terreno ubicato a Fabriano (AN) - Comune di Fabriano.....	429
Bene N° 76 - Terreno ubicato a Fabriano (AN) - Comune di Fabriano.....	429
Bene N° 79 - Terreno ubicato a Fabriano (AN) - Comune di Fabriano.....	430
Bene N° 81 - Terreno ubicato a Fabriano (AN) - Comune di Fabriano.....	430
Bene N° 83 - Terreno ubicato a Fabriano (AN) - Comune di Fabriano.....	430
Bene N° 84 - Terreno ubicato a Fabriano (AN) - Comune di Fabriano.....	430
Bene N° 85 - Terreno ubicato a Fabriano (AN) - Comune di Fabriano.....	430
Bene N° 89 - Terreno ubicato a Fabriano (AN) - Comune di Fabriano.....	430
Bene N° 90 - Terreno ubicato a Fabriano (AN) - Comune di Fabriano.....	431
Bene N° 91 - Terreno ubicato a Fabriano (AN) - Comune di Fabriano.....	431
Bene N° 92 - Terreno ubicato a Fabriano (AN) - Comune di Fabriano.....	431
Bene N° 93 - Terreno ubicato a Fabriano (AN) - Comune di Fabriano.....	431
Bene N° 94 - Terreno ubicato a Fabriano (AN) - Comune di Fabriano.....	431
Bene N° 95 - Terreno ubicato a Fabriano (AN) - Comune di Fabriano.....	432
Bene N° 98 - Terreno ubicato a Fabriano (AN) - Comune di Fabriano.....	432
Bene N° 99 - Terreno ubicato a Fabriano (AN) - Comune di Fabriano.....	432




 Pubblicazione
 ripubblicazione o riproduzione

Bene N° 100 - Terreno ubicato a Fabriano (AN) - Comune di Fabriano.....	432
Bene N° 101 - Terreno ubicato a Fabriano (AN) - Comune di Fabriano.....	432
Bene N° 102 - Terreno ubicato a Fabriano (AN) - Comune di Fabriano.....	432
Bene N° 103 - Terreno ubicato a Fabriano (AN) - Comune di Fabriano.....	433
Bene N° 104 - Terreno ubicato a Fabriano (AN) - Comune di Fabriano.....	433
Bene N° 105 - Terreno ubicato a Fabriano (AN) - Comune di Fabriano.....	433
Bene N° 107 - Terreno ubicato a Fabriano (AN) - Comune di Fabriano.....	433
Bene N° 108 - Terreno ubicato a Fabriano (AN) - Comune di Fabriano.....	433
Bene N° 109 - Terreno ubicato a Fabriano (AN) - Comune di Fabriano.....	433
Bene N° 110 - Terreno ubicato a Fabriano (AN) - Comune di Fabriano.....	434
Bene N° 112 - Terreno ubicato a Fabriano (AN) - Comune di Fabriano.....	434
Bene N° 113 - Terreno ubicato a Fabriano (AN) - Comune di Fabriano.....	434
Bene N° 114 - Terreno ubicato a Fabriano (AN) - Comune di Fabriano.....	434
Bene N° 115 - Terreno ubicato a Fabriano (AN) - Comune di Fabriano.....	434
Bene N° 116 - Terreno ubicato a Fabriano (AN) - Comune di Fabriano.....	434
Provenienze Ventennali.....	435
Bene N° 70 - Terreno ubicato a Fabriano (AN) - Comune di Fabriano.....	435
Bene N° 71 - Terreno ubicato a Fabriano (AN) - Comune di Fabriano.....	436
Bene N° 72 - Terreno ubicato a Fabriano (AN) - Comune di Fabriano.....	436
Bene N° 74 - Terreno ubicato a Fabriano (AN) - Comune di Fabriano.....	437
Bene N° 75 - Terreno ubicato a Fabriano (AN) - Comune di Fabriano.....	437
Bene N° 76 - Terreno ubicato a Fabriano (AN) - Comune di Fabriano.....	438
Bene N° 79 - Terreno ubicato a Fabriano (AN) - Comune di Fabriano.....	438
Bene N° 81 - Terreno ubicato a Fabriano (AN) - Comune di Fabriano.....	439
Bene N° 83 - Terreno ubicato a Fabriano (AN) - Comune di Fabriano.....	440
Bene N° 84 - Terreno ubicato a Fabriano (AN) - Comune di Fabriano.....	441
Bene N° 85 - Terreno ubicato a Fabriano (AN) - Comune di Fabriano.....	442
Bene N° 89 - Terreno ubicato a Fabriano (AN) - Comune di Fabriano.....	443
Bene N° 90 - Terreno ubicato a Fabriano (AN) - Comune di Fabriano.....	444
Bene N° 91 - Terreno ubicato a Fabriano (AN) - Comune di Fabriano.....	444



 Pubblicazione
 ripubblicazione o riproduzione

Bene N° 92 - Terreno ubicato a Fabriano (AN) - Comune di Fabriano.....	445
Bene N° 93 - Terreno ubicato a Fabriano (AN) - Comune di Fabriano.....	446
Bene N° 94 - Terreno ubicato a Fabriano (AN) - Comune di Fabriano.....	446
Bene N° 95 - Terreno ubicato a Fabriano (AN) - Comune di Fabriano.....	447
Bene N° 98 - Terreno ubicato a Fabriano (AN) - Comune di Fabriano.....	447
Bene N° 99 - Terreno ubicato a Fabriano (AN) - Comune di Fabriano.....	448
Bene N° 100 - Terreno ubicato a Fabriano (AN) - Comune di Fabriano.....	448
Bene N° 101 - Terreno ubicato a Fabriano (AN) - Comune di Fabriano.....	449
Bene N° 102 - Terreno ubicato a Fabriano (AN) - Comune di Fabriano.....	450
Bene N° 103 - Terreno ubicato a Fabriano (AN) - Comune di Fabriano.....	450
Bene N° 104 - Terreno ubicato a Fabriano (AN) - Comune di Fabriano.....	451
Bene N° 105 - Terreno ubicato a Fabriano (AN) - Comune di Fabriano.....	451
Bene N° 107 - Terreno ubicato a Fabriano (AN) - Comune di Fabriano.....	452
Bene N° 108 - Terreno ubicato a Fabriano (AN) - Comune di Fabriano.....	452
Bene N° 109 - Terreno ubicato a Fabriano (AN) - Comune di Fabriano.....	453
Bene N° 110 - Terreno ubicato a Fabriano (AN) - Comune di Fabriano.....	454
Bene N° 112 - Terreno ubicato a Fabriano (AN) - Comune di Fabriano.....	454
Bene N° 113 - Terreno ubicato a Fabriano (AN) - Comune di Fabriano.....	455
Bene N° 114 - Terreno ubicato a Fabriano (AN) - Comune di Fabriano.....	455
Bene N° 115 - Terreno ubicato a Fabriano (AN) - Comune di Fabriano.....	455
Bene N° 116 - Terreno ubicato a Fabriano (AN) - Comune di Fabriano.....	456
Formalità pregiudizievoli.....	456
Bene N° 70 - Terreno ubicato a Fabriano (AN) - Comune di Fabriano.....	456
Bene N° 71 - Terreno ubicato a Fabriano (AN) - Comune di Fabriano.....	457
Bene N° 72 - Terreno ubicato a Fabriano (AN) - Comune di Fabriano.....	458
Bene N° 74 - Terreno ubicato a Fabriano (AN) - Comune di Fabriano.....	459
Bene N° 75 - Terreno ubicato a Fabriano (AN) - Comune di Fabriano.....	460
Bene N° 76 - Terreno ubicato a Fabriano (AN) - Comune di Fabriano.....	460
Bene N° 79 - Terreno ubicato a Fabriano (AN) - Comune di Fabriano.....	461
Bene N° 81 - Terreno ubicato a Fabriano (AN) - Comune di Fabriano.....	462


 Pubblicazione
 ripubblicazione o riproduzione

Bene N° 83 - Terreno ubicato a Fabriano (AN) - Comune di Fabriano.....	463
Bene N° 84 - Terreno ubicato a Fabriano (AN) - Comune di Fabriano.....	464
Bene N° 85 - Terreno ubicato a Fabriano (AN) - Comune di Fabriano.....	465
Bene N° 89 - Terreno ubicato a Fabriano (AN) - Comune di Fabriano.....	465
Bene N° 90 - Terreno ubicato a Fabriano (AN) - Comune di Fabriano.....	466
Bene N° 91 - Terreno ubicato a Fabriano (AN) - Comune di Fabriano.....	467
Bene N° 92 - Terreno ubicato a Fabriano (AN) - Comune di Fabriano.....	468
Bene N° 93 - Terreno ubicato a Fabriano (AN) - Comune di Fabriano.....	469
Bene N° 94 - Terreno ubicato a Fabriano (AN) - Comune di Fabriano.....	470
Bene N° 95 - Terreno ubicato a Fabriano (AN) - Comune di Fabriano.....	470
Bene N° 98 - Terreno ubicato a Fabriano (AN) - Comune di Fabriano.....	471
Bene N° 99 - Terreno ubicato a Fabriano (AN) - Comune di Fabriano.....	472
Bene N° 100 - Terreno ubicato a Fabriano (AN) - Comune di Fabriano.....	473
Bene N° 101 - Terreno ubicato a Fabriano (AN) - Comune di Fabriano.....	474
Bene N° 102 - Terreno ubicato a Fabriano (AN) - Comune di Fabriano.....	474
Bene N° 103 - Terreno ubicato a Fabriano (AN) - Comune di Fabriano.....	475
Bene N° 104 - Terreno ubicato a Fabriano (AN) - Comune di Fabriano.....	476
Bene N° 105 - Terreno ubicato a Fabriano (AN) - Comune di Fabriano.....	477
Bene N° 107 - Terreno ubicato a Fabriano (AN) - Comune di Fabriano.....	478
Bene N° 108 - Terreno ubicato a Fabriano (AN) - Comune di Fabriano.....	479
Bene N° 109 - Terreno ubicato a Fabriano (AN) - Comune di Fabriano.....	479
Bene N° 110 - Terreno ubicato a Fabriano (AN) - Comune di Fabriano.....	480
Bene N° 112 - Terreno ubicato a Fabriano (AN) - Comune di Fabriano.....	481
Bene N° 113 - Terreno ubicato a Fabriano (AN) - Comune di Fabriano.....	482
Bene N° 114 - Terreno ubicato a Fabriano (AN) - Comune di Fabriano.....	483
Bene N° 115 - Terreno ubicato a Fabriano (AN) - Comune di Fabriano.....	484
Bene N° 116 - Terreno ubicato a Fabriano (AN) - Comune di Fabriano.....	484
Normativa urbanistica.....	485
Bene N° 70 - Terreno ubicato a Fabriano (AN) - Comune di Fabriano.....	485
Bene N° 71 - Terreno ubicato a Fabriano (AN) - Comune di Fabriano.....	486

Publicazione
ripubblicazione o riproduzione

Bene N° 72 - Terreno ubicato a Fabriano (AN) - Comune di Fabriano.....	487
Bene N° 74 - Terreno ubicato a Fabriano (AN) - Comune di Fabriano.....	488
Bene N° 75 - Terreno ubicato a Fabriano (AN) - Comune di Fabriano.....	489
Bene N° 76 - Terreno ubicato a Fabriano (AN) - Comune di Fabriano.....	490
Bene N° 79 - Terreno ubicato a Fabriano (AN) - Comune di Fabriano.....	491
Bene N° 81 - Terreno ubicato a Fabriano (AN) - Comune di Fabriano.....	492
Bene N° 83 - Terreno ubicato a Fabriano (AN) - Comune di Fabriano.....	493
Bene N° 84 - Terreno ubicato a Fabriano (AN) - Comune di Fabriano.....	494
Bene N° 85 - Terreno ubicato a Fabriano (AN) - Comune di Fabriano.....	495
Bene N° 89 - Terreno ubicato a Fabriano (AN) - Comune di Fabriano.....	496
Bene N° 90 - Terreno ubicato a Fabriano (AN) - Comune di Fabriano.....	496
Bene N° 91 - Terreno ubicato a Fabriano (AN) - Comune di Fabriano.....	497
Bene N° 92 - Terreno ubicato a Fabriano (AN) - Comune di Fabriano.....	498
Bene N° 93 - Terreno ubicato a Fabriano (AN) - Comune di Fabriano.....	499
Bene N° 94 - Terreno ubicato a Fabriano (AN) - Comune di Fabriano.....	500
Bene N° 95 - Terreno ubicato a Fabriano (AN) - Comune di Fabriano.....	500
Bene N° 98 - Terreno ubicato a Fabriano (AN) - Comune di Fabriano.....	501
Bene N° 99 - Terreno ubicato a Fabriano (AN) - Comune di Fabriano.....	502
Bene N° 100 - Terreno ubicato a Fabriano (AN) - Comune di Fabriano.....	503
Bene N° 101 - Terreno ubicato a Fabriano (AN) - Comune di Fabriano.....	503
Bene N° 102 - Terreno ubicato a Fabriano (AN) - Comune di Fabriano.....	504
Bene N° 103 - Terreno ubicato a Fabriano (AN) - Comune di Fabriano.....	505
Bene N° 104 - Terreno ubicato a Fabriano (AN) - Comune di Fabriano.....	506
Bene N° 105 - Terreno ubicato a Fabriano (AN) - Comune di Fabriano.....	506
Bene N° 107 - Terreno ubicato a Fabriano (AN) - Comune di Fabriano.....	507
Bene N° 108 - Terreno ubicato a Fabriano (AN) - Comune di Fabriano.....	509
Bene N° 109 - Terreno ubicato a Fabriano (AN) - Comune di Fabriano.....	509
Bene N° 110 - Terreno ubicato a Fabriano (AN) - Comune di Fabriano.....	510
Bene N° 112 - Terreno ubicato a Fabriano (AN) - Comune di Fabriano.....	511
Bene N° 113 - Terreno ubicato a Fabriano (AN) - Comune di Fabriano.....	512

Publicazio
ripubblicazione o ripro

Bene N° 114 - Terreno ubicato a Fabriano (AN) - Comune di Fabriano.....	513
Bene N° 115 - Terreno ubicato a Fabriano (AN) - Comune di Fabriano.....	513
Bene N° 116 - Terreno ubicato a Fabriano (AN) - Comune di Fabriano.....	514
Lotto 7	514
Completezza documentazione ex art. 567.....	515
Bene N° 130 - Fabbricato rurale ubicato a Fabriano (AN) - Comune di Fabriano.....	515
Bene N° 131 - Fabbricato rurale ubicato a Fabriano (AN) - Comune di Fabriano.....	515
Titolarità.....	515
Bene N° 130 - Fabbricato rurale ubicato a Fabriano (AN) - Comune di Fabriano.....	515
Bene N° 131 - Fabbricato rurale ubicato a Fabriano (AN) - Comune di Fabriano.....	515
Confini	515
Bene N° 130 - Fabbricato rurale ubicato a Fabriano (AN) - Comune di Fabriano.....	516
Bene N° 131 - Fabbricato rurale ubicato a Fabriano (AN) - Comune di Fabriano.....	516
Consistenza	516
Bene N° 130 - Fabbricato rurale ubicato a Fabriano (AN) - Comune di Fabriano.....	516
Bene N° 131 - Fabbricato rurale ubicato a Fabriano (AN) - Comune di Fabriano.....	516
Cronistoria Dati Catastali	516
Bene N° 130 - Fabbricato rurale ubicato a Fabriano (AN) - Comune di Fabriano.....	516
Bene N° 131 - Fabbricato rurale ubicato a Fabriano (AN) - Comune di Fabriano.....	517
Dati Catastali.....	518
Bene N° 130 - Fabbricato rurale ubicato a Fabriano (AN) - Comune di Fabriano.....	518
Bene N° 131 - Fabbricato rurale ubicato a Fabriano (AN) - Comune di Fabriano.....	518
Stato conservativo.....	519
Bene N° 130 - Fabbricato rurale ubicato a Fabriano (AN) - Comune di Fabriano.....	519
Bene N° 131 - Fabbricato rurale ubicato a Fabriano (AN) - Comune di Fabriano.....	519
Caratteristiche costruttive prevalenti.....	519
Bene N° 130 - Fabbricato rurale ubicato a Fabriano (AN) - Comune di Fabriano.....	519
Bene N° 131 - Fabbricato rurale ubicato a Fabriano (AN) - Comune di Fabriano.....	519
Stato di occupazione.....	519
Bene N° 130 - Fabbricato rurale ubicato a Fabriano (AN) - Comune di Fabriano.....	519
Bene N° 131 - Fabbricato rurale ubicato a Fabriano (AN) - Comune di Fabriano.....	520
Provenienze Ventennali.....	520



 Pubblicazione
 riproduzione o ripro

Bene N° 130 - Fabbricato rurale ubicato a Fabriano (AN) - Comune di Fabriano.....	520
Bene N° 131 - Fabbricato rurale ubicato a Fabriano (AN) - Comune di Fabriano.....	521
Formalità pregiudizievoli.....	521
Bene N° 130 - Fabbricato rurale ubicato a Fabriano (AN) - Comune di Fabriano.....	521
Bene N° 131 - Fabbricato rurale ubicato a Fabriano (AN) - Comune di Fabriano.....	522
Normativa urbanistica.....	523
Bene N° 130 - Fabbricato rurale ubicato a Fabriano (AN) - Comune di Fabriano.....	523
Bene N° 131 - Fabbricato rurale ubicato a Fabriano (AN) - Comune di Fabriano.....	523
Lotto 8.....	524
Completezza documentazione ex art. 567.....	525
Bene N° 117 - Terreno ubicato a Fabriano (AN) - Comune di Fabriano.....	525
Bene N° 118 - Terreno ubicato a Fabriano (AN) - Comune di Fabriano.....	525
Bene N° 119 - Terreno ubicato a Fabriano (AN) - Comune di Fabriano.....	525
Bene N° 120 - Terreno ubicato a Fabriano (AN) - Comune di Fabriano.....	525
Bene N° 121 - Terreno ubicato a Fabriano (AN) - Comune di Fabriano.....	525
Bene N° 122 - Terreno ubicato a Fabriano (AN) - Comune di Fabriano.....	526
Bene N° 123 - Terreno ubicato a Fabriano (AN) - Comune di Fabriano.....	526
Bene N° 124 - Terreno ubicato a Fabriano (AN) - Comune di Fabriano.....	526
Bene N° 125 - Terreno ubicato a Fabriano (AN) - Comune di Fabriano.....	526
Bene N° 126 - Terreno ubicato a Fabriano (AN) - Comune di Fabriano.....	526
Bene N° 127 - Terreno ubicato a Fabriano (AN) - Comune di Fabriano.....	526
Bene N° 128 - Terreno ubicato a Fabriano (AN) - Comune di Fabriano.....	526
Bene N° 129 - Terreno ubicato a Fabriano (AN) - Comune di Fabriano.....	527
Bene N° 132 - Terreno ubicato a Fabriano (AN) - Comune di Fabriano.....	527
Bene N° 133 - Terreno ubicato a Fabriano (AN) - Comune di Fabriano.....	527
Bene N° 135 - Terreno ubicato a Fabriano (AN) - Comune di Fabriano.....	527
Bene N° 138 - Terreno ubicato a Fabriano (AN) - Comune di Fabriano.....	527
Bene N° 140 - Terreno ubicato a Fabriano (AN) - Comune di Fabriano.....	527
Bene N° 141 - Terreno ubicato a Fabriano (AN) - Comune di Fabriano.....	527
Bene N° 142 - Terreno ubicato a Fabriano (AN) - Comune di Fabriano.....	528
Titolarità.....	528




 Pubblicazione
 ripubblicazione o riproduzione

Bene N° 117 - Terreno ubicato a Fabriano (AN) - Comune di Fabriano.....	528
Bene N° 118 - Terreno ubicato a Fabriano (AN) - Comune di Fabriano.....	528
Bene N° 119 - Terreno ubicato a Fabriano (AN) - Comune di Fabriano.....	528
Bene N° 120 - Terreno ubicato a Fabriano (AN) - Comune di Fabriano.....	529
Bene N° 121 - Terreno ubicato a Fabriano (AN) - Comune di Fabriano.....	529
Bene N° 122 - Terreno ubicato a Fabriano (AN) - Comune di Fabriano.....	529
Bene N° 123 - Terreno ubicato a Fabriano (AN) - Comune di Fabriano.....	530
Bene N° 124 - Terreno ubicato a Fabriano (AN) - Comune di Fabriano.....	530
Bene N° 125 - Terreno ubicato a Fabriano (AN) - Comune di Fabriano.....	530
Bene N° 126 - Terreno ubicato a Fabriano (AN) - Comune di Fabriano.....	530
Bene N° 127 - Terreno ubicato a Fabriano (AN) - Comune di Fabriano.....	531
Bene N° 128 - Terreno ubicato a Fabriano (AN) - Comune di Fabriano.....	531
Bene N° 129 - Terreno ubicato a Fabriano (AN) - Comune di Fabriano.....	531
Bene N° 132 - Terreno ubicato a Fabriano (AN) - Comune di Fabriano.....	532
Bene N° 133 - Terreno ubicato a Fabriano (AN) - Comune di Fabriano.....	532
Bene N° 135 - Terreno ubicato a Fabriano (AN) - Comune di Fabriano.....	532
Bene N° 138 - Terreno ubicato a Fabriano (AN) - Comune di Fabriano.....	533
Bene N° 140 - Terreno ubicato a Fabriano (AN) - Comune di Fabriano.....	533
Bene N° 141 - Terreno ubicato a Fabriano (AN) - Comune di Fabriano.....	533
Bene N° 142 - Terreno ubicato a Fabriano (AN) - Comune di Fabriano.....	533
Confini	534
Bene N° 117 - Terreno ubicato a Fabriano (AN) - Comune di Fabriano.....	534
Bene N° 118 - Terreno ubicato a Fabriano (AN) - Comune di Fabriano.....	534
Bene N° 119 - Terreno ubicato a Fabriano (AN) - Comune di Fabriano.....	534
Bene N° 120 - Terreno ubicato a Fabriano (AN) - Comune di Fabriano.....	534
Bene N° 121 - Terreno ubicato a Fabriano (AN) - Comune di Fabriano.....	535
Bene N° 122 - Terreno ubicato a Fabriano (AN) - Comune di Fabriano.....	535
Bene N° 123 - Terreno ubicato a Fabriano (AN) - Comune di Fabriano.....	535
Bene N° 124 - Terreno ubicato a Fabriano (AN) - Comune di Fabriano.....	535
Bene N° 125 - Terreno ubicato a Fabriano (AN) - Comune di Fabriano.....	535



 Pubblicazione
 ripubblicazione o riproduzione

Bene N° 126 - Terreno ubicato a Fabriano (AN) - Comune di Fabriano.....	535
Bene N° 127 - Terreno ubicato a Fabriano (AN) - Comune di Fabriano.....	536
Bene N° 128 - Terreno ubicato a Fabriano (AN) - Comune di Fabriano.....	536
Bene N° 129 - Terreno ubicato a Fabriano (AN) - Comune di Fabriano.....	536
Bene N° 132 - Terreno ubicato a Fabriano (AN) - Comune di Fabriano.....	536
Bene N° 133 - Terreno ubicato a Fabriano (AN) - Comune di Fabriano.....	536
Bene N° 135 - Terreno ubicato a Fabriano (AN) - Comune di Fabriano.....	536
Bene N° 138 - Terreno ubicato a Fabriano (AN) - Comune di Fabriano.....	536
Bene N° 140 - Terreno ubicato a Fabriano (AN) - Comune di Fabriano.....	537
Bene N° 141 - Terreno ubicato a Fabriano (AN) - Comune di Fabriano.....	537
Bene N° 142 - Terreno ubicato a Fabriano (AN) - Comune di Fabriano.....	537
Consistenza.....	537
Bene N° 117 - Terreno ubicato a Fabriano (AN) - Comune di Fabriano.....	537
Bene N° 118 - Terreno ubicato a Fabriano (AN) - Comune di Fabriano.....	537
Bene N° 119 - Terreno ubicato a Fabriano (AN) - Comune di Fabriano.....	538
Bene N° 120 - Terreno ubicato a Fabriano (AN) - Comune di Fabriano.....	538
Bene N° 121 - Terreno ubicato a Fabriano (AN) - Comune di Fabriano.....	538
Bene N° 122 - Terreno ubicato a Fabriano (AN) - Comune di Fabriano.....	538
Bene N° 123 - Terreno ubicato a Fabriano (AN) - Comune di Fabriano.....	539
Bene N° 124 - Terreno ubicato a Fabriano (AN) - Comune di Fabriano.....	539
Bene N° 125 - Terreno ubicato a Fabriano (AN) - Comune di Fabriano.....	539
Bene N° 126 - Terreno ubicato a Fabriano (AN) - Comune di Fabriano.....	540
Bene N° 127 - Terreno ubicato a Fabriano (AN) - Comune di Fabriano.....	540
Bene N° 128 - Terreno ubicato a Fabriano (AN) - Comune di Fabriano.....	540
Bene N° 129 - Terreno ubicato a Fabriano (AN) - Comune di Fabriano.....	540
Bene N° 132 - Terreno ubicato a Fabriano (AN) - Comune di Fabriano.....	541
Bene N° 133 - Terreno ubicato a Fabriano (AN) - Comune di Fabriano.....	541
Bene N° 135 - Terreno ubicato a Fabriano (AN) - Comune di Fabriano.....	541
Bene N° 138 - Terreno ubicato a Fabriano (AN) - Comune di Fabriano.....	541
Bene N° 140 - Terreno ubicato a Fabriano (AN) - Comune di Fabriano.....	542




 Pubblicazione
 ripubblicazione o riproduzione

Bene N° 141 - Terreno ubicato a Fabriano (AN) - Comune di Fabriano.....	542
Bene N° 142 - Terreno ubicato a Fabriano (AN) - Comune di Fabriano.....	542
Cronistoria Dati Catastali	543
Bene N° 117 - Terreno ubicato a Fabriano (AN) - Comune di Fabriano.....	543
Bene N° 118 - Terreno ubicato a Fabriano (AN) - Comune di Fabriano.....	543
Bene N° 119 - Terreno ubicato a Fabriano (AN) - Comune di Fabriano.....	544
Bene N° 120 - Terreno ubicato a Fabriano (AN) - Comune di Fabriano.....	544
Bene N° 121 - Terreno ubicato a Fabriano (AN) - Comune di Fabriano.....	545
Bene N° 122 - Terreno ubicato a Fabriano (AN) - Comune di Fabriano.....	545
Bene N° 123 - Terreno ubicato a Fabriano (AN) - Comune di Fabriano.....	546
Bene N° 124 - Terreno ubicato a Fabriano (AN) - Comune di Fabriano.....	547
Bene N° 125 - Terreno ubicato a Fabriano (AN) - Comune di Fabriano.....	547
Bene N° 126 - Terreno ubicato a Fabriano (AN) - Comune di Fabriano.....	548
Bene N° 127 - Terreno ubicato a Fabriano (AN) - Comune di Fabriano.....	549
Bene N° 128 - Terreno ubicato a Fabriano (AN) - Comune di Fabriano.....	550
Bene N° 129 - Terreno ubicato a Fabriano (AN) - Comune di Fabriano.....	550
Bene N° 132 - Terreno ubicato a Fabriano (AN) - Comune di Fabriano.....	551
Bene N° 133 - Terreno ubicato a Fabriano (AN) - Comune di Fabriano.....	552
Bene N° 135 - Terreno ubicato a Fabriano (AN) - Comune di Fabriano.....	553
Bene N° 138 - Terreno ubicato a Fabriano (AN) - Comune di Fabriano.....	553
Bene N° 140 - Terreno ubicato a Fabriano (AN) - Comune di Fabriano.....	554
Bene N° 141 - Terreno ubicato a Fabriano (AN) - Comune di Fabriano.....	554
Bene N° 142 - Terreno ubicato a Fabriano (AN) - Comune di Fabriano.....	555
Dati Catastali	556
Bene N° 117 - Terreno ubicato a Fabriano (AN) - Comune di Fabriano.....	556
Bene N° 118 - Terreno ubicato a Fabriano (AN) - Comune di Fabriano.....	556
Bene N° 119 - Terreno ubicato a Fabriano (AN) - Comune di Fabriano.....	557
Bene N° 120 - Terreno ubicato a Fabriano (AN) - Comune di Fabriano.....	557
Bene N° 121 - Terreno ubicato a Fabriano (AN) - Comune di Fabriano.....	557
Bene N° 122 - Terreno ubicato a Fabriano (AN) - Comune di Fabriano.....	558

Publicazione
ripubblicazione o riproduzione

Bene N° 123 - Terreno ubicato a Fabriano (AN) - Comune di Fabriano.....	558
Bene N° 124 - Terreno ubicato a Fabriano (AN) - Comune di Fabriano.....	558
Bene N° 125 - Terreno ubicato a Fabriano (AN) - Comune di Fabriano.....	559
Bene N° 126 - Terreno ubicato a Fabriano (AN) - Comune di Fabriano.....	559
Bene N° 127 - Terreno ubicato a Fabriano (AN) - Comune di Fabriano.....	559
Bene N° 128 - Terreno ubicato a Fabriano (AN) - Comune di Fabriano.....	560
Bene N° 129 - Terreno ubicato a Fabriano (AN) - Comune di Fabriano.....	560
Bene N° 132 - Terreno ubicato a Fabriano (AN) - Comune di Fabriano.....	560
Bene N° 133 - Terreno ubicato a Fabriano (AN) - Comune di Fabriano.....	561
Bene N° 135 - Terreno ubicato a Fabriano (AN) - Comune di Fabriano.....	561
Bene N° 138 - Terreno ubicato a Fabriano (AN) - Comune di Fabriano.....	561
Bene N° 140 - Terreno ubicato a Fabriano (AN) - Comune di Fabriano.....	562
Bene N° 141 - Terreno ubicato a Fabriano (AN) - Comune di Fabriano.....	562
Bene N° 142 - Terreno ubicato a Fabriano (AN) - Comune di Fabriano.....	562
Stato di occupazione.....	563
Bene N° 117 - Terreno ubicato a Fabriano (AN) - Comune di Fabriano.....	563
Bene N° 118 - Terreno ubicato a Fabriano (AN) - Comune di Fabriano.....	563
Bene N° 119 - Terreno ubicato a Fabriano (AN) - Comune di Fabriano.....	563
Bene N° 120 - Terreno ubicato a Fabriano (AN) - Comune di Fabriano.....	563
Bene N° 121 - Terreno ubicato a Fabriano (AN) - Comune di Fabriano.....	564
Bene N° 122 - Terreno ubicato a Fabriano (AN) - Comune di Fabriano.....	564
Bene N° 123 - Terreno ubicato a Fabriano (AN) - Comune di Fabriano.....	564
Bene N° 124 - Terreno ubicato a Fabriano (AN) - Comune di Fabriano.....	564
Bene N° 125 - Terreno ubicato a Fabriano (AN) - Comune di Fabriano.....	564
Bene N° 126 - Terreno ubicato a Fabriano (AN) - Comune di Fabriano.....	564
Bene N° 127 - Terreno ubicato a Fabriano (AN) - Comune di Fabriano.....	565
Bene N° 128 - Terreno ubicato a Fabriano (AN) - Comune di Fabriano.....	565
Bene N° 129 - Terreno ubicato a Fabriano (AN) - Comune di Fabriano.....	565
Bene N° 132 - Terreno ubicato a Fabriano (AN) - Comune di Fabriano.....	565
Bene N° 133 - Terreno ubicato a Fabriano (AN) - Comune di Fabriano.....	565



 Pubblicazione
 ripubblicazione o riproduzione

Bene N° 135 - Terreno ubicato a Fabriano (AN) - Comune di Fabriano.....	565
Bene N° 138 - Terreno ubicato a Fabriano (AN) - Comune di Fabriano.....	566
Bene N° 140 - Terreno ubicato a Fabriano (AN) - Comune di Fabriano.....	566
Bene N° 141 - Terreno ubicato a Fabriano (AN) - Comune di Fabriano.....	566
Bene N° 142 - Terreno ubicato a Fabriano (AN) - Comune di Fabriano.....	566
Provenienze Ventennali.....	566
Bene N° 117 - Terreno ubicato a Fabriano (AN) - Comune di Fabriano.....	566
Bene N° 118 - Terreno ubicato a Fabriano (AN) - Comune di Fabriano.....	567
Bene N° 119 - Terreno ubicato a Fabriano (AN) - Comune di Fabriano.....	568
Bene N° 120 - Terreno ubicato a Fabriano (AN) - Comune di Fabriano.....	568
Bene N° 121 - Terreno ubicato a Fabriano (AN) - Comune di Fabriano.....	569
Bene N° 122 - Terreno ubicato a Fabriano (AN) - Comune di Fabriano.....	570
Bene N° 123 - Terreno ubicato a Fabriano (AN) - Comune di Fabriano.....	571
Bene N° 124 - Terreno ubicato a Fabriano (AN) - Comune di Fabriano.....	571
Bene N° 125 - Terreno ubicato a Fabriano (AN) - Comune di Fabriano.....	572
Bene N° 126 - Terreno ubicato a Fabriano (AN) - Comune di Fabriano.....	573
Bene N° 127 - Terreno ubicato a Fabriano (AN) - Comune di Fabriano.....	573
Bene N° 128 - Terreno ubicato a Fabriano (AN) - Comune di Fabriano.....	574
Bene N° 129 - Terreno ubicato a Fabriano (AN) - Comune di Fabriano.....	574
Bene N° 132 - Terreno ubicato a Fabriano (AN) - Comune di Fabriano.....	575
Bene N° 133 - Terreno ubicato a Fabriano (AN) - Comune di Fabriano.....	576
Bene N° 135 - Terreno ubicato a Fabriano (AN) - Comune di Fabriano.....	576
Bene N° 138 - Terreno ubicato a Fabriano (AN) - Comune di Fabriano.....	577
Bene N° 140 - Terreno ubicato a Fabriano (AN) - Comune di Fabriano.....	578
Bene N° 141 - Terreno ubicato a Fabriano (AN) - Comune di Fabriano.....	579
Bene N° 142 - Terreno ubicato a Fabriano (AN) - Comune di Fabriano.....	579
Formalità pregiudizievole.....	580
Bene N° 117 - Terreno ubicato a Fabriano (AN) - Comune di Fabriano.....	580
Bene N° 118 - Terreno ubicato a Fabriano (AN) - Comune di Fabriano.....	581
Bene N° 119 - Terreno ubicato a Fabriano (AN) - Comune di Fabriano.....	582



 Pubblicazione
 ripubblicazione o riproduzione

Bene N° 120 - Terreno ubicato a Fabriano (AN) - Comune di Fabriano.....	583
Bene N° 121 - Terreno ubicato a Fabriano (AN) - Comune di Fabriano.....	584
Bene N° 122 - Terreno ubicato a Fabriano (AN) - Comune di Fabriano.....	584
Bene N° 123 - Terreno ubicato a Fabriano (AN) - Comune di Fabriano.....	585
Bene N° 124 - Terreno ubicato a Fabriano (AN) - Comune di Fabriano.....	586
Bene N° 125 - Terreno ubicato a Fabriano (AN) - Comune di Fabriano.....	587
Bene N° 126 - Terreno ubicato a Fabriano (AN) - Comune di Fabriano.....	588
Bene N° 127 - Terreno ubicato a Fabriano (AN) - Comune di Fabriano.....	588
Bene N° 128 - Terreno ubicato a Fabriano (AN) - Comune di Fabriano.....	589
Bene N° 129 - Terreno ubicato a Fabriano (AN) - Comune di Fabriano.....	590
Bene N° 132 - Terreno ubicato a Fabriano (AN) - Comune di Fabriano.....	591
Bene N° 133 - Terreno ubicato a Fabriano (AN) - Comune di Fabriano.....	592
Bene N° 135 - Terreno ubicato a Fabriano (AN) - Comune di Fabriano.....	593
Bene N° 138 - Terreno ubicato a Fabriano (AN) - Comune di Fabriano.....	593
Bene N° 140 - Terreno ubicato a Fabriano (AN) - Comune di Fabriano.....	594
Bene N° 141 - Terreno ubicato a Fabriano (AN) - Comune di Fabriano.....	595
Bene N° 142 - Terreno ubicato a Fabriano (AN) - Comune di Fabriano.....	596
Normativa urbanistica.....	597
Bene N° 117 - Terreno ubicato a Fabriano (AN) - Comune di Fabriano.....	597
Bene N° 118 - Terreno ubicato a Fabriano (AN) - Comune di Fabriano.....	597
Bene N° 119 - Terreno ubicato a Fabriano (AN) - Comune di Fabriano.....	598
Bene N° 120 - Terreno ubicato a Fabriano (AN) - Comune di Fabriano.....	598
Bene N° 121 - Terreno ubicato a Fabriano (AN) - Comune di Fabriano.....	599
Bene N° 122 - Terreno ubicato a Fabriano (AN) - Comune di Fabriano.....	599
Bene N° 123 - Terreno ubicato a Fabriano (AN) - Comune di Fabriano.....	600
Bene N° 124 - Terreno ubicato a Fabriano (AN) - Comune di Fabriano.....	600
Bene N° 125 - Terreno ubicato a Fabriano (AN) - Comune di Fabriano.....	601
Bene N° 126 - Terreno ubicato a Fabriano (AN) - Comune di Fabriano.....	601
Bene N° 127 - Terreno ubicato a Fabriano (AN) - Comune di Fabriano.....	602
Bene N° 128 - Terreno ubicato a Fabriano (AN) - Comune di Fabriano.....	602

Bene N° 129 - Terreno ubicato a Fabriano (AN) - Comune di Fabriano.....	603
Bene N° 132 - Terreno ubicato a Fabriano (AN) - Comune di Fabriano.....	603
Bene N° 133 - Terreno ubicato a Fabriano (AN) - Comune di Fabriano.....	603
Bene N° 135 - Terreno ubicato a Fabriano (AN) - Comune di Fabriano.....	604
Bene N° 138 - Terreno ubicato a Fabriano (AN) - Comune di Fabriano.....	604
Bene N° 140 - Terreno ubicato a Fabriano (AN) - Comune di Fabriano.....	605
Bene N° 141 - Terreno ubicato a Fabriano (AN) - Comune di Fabriano.....	605
Bene N° 142 - Terreno ubicato a Fabriano (AN) - Comune di Fabriano.....	606
Lotto 9	606
Completezza documentazione ex art. 567	607
Bene N° 145 - Terreno ubicato a Fabriano (AN) - Comune di Fabriano.....	607
Bene N° 146 - Terreno ubicato a Fabriano (AN) - Comune di Fabriano.....	607
Bene N° 147 - Terreno ubicato a Fabriano (AN) - Comune di Fabriano.....	607
Bene N° 148 - Terreno ubicato a Fabriano (AN) - Comune di Fabriano.....	607
Bene N° 149 - Terreno ubicato a Fabriano (AN) - Comune di Fabriano.....	608
Bene N° 150 - Terreno ubicato a Fabriano (AN) - Comune di Fabriano.....	608
Bene N° 151 - Terreno ubicato a Fabriano (AN) - Comune di Fabriano.....	608
Bene N° 152 - Terreno ubicato a Fabriano (AN) - Comune di Fabriano.....	608
Bene N° 153 - Terreno ubicato a Fabriano (AN) - Comune di Fabriano.....	608
Bene N° 154 - Fabbricato rurale ubicato a Fabriano (AN) - Comune di Fabriano.....	608
Titolarità	608
Bene N° 145 - Terreno ubicato a Fabriano (AN) - Comune di Fabriano.....	608
Bene N° 146 - Terreno ubicato a Fabriano (AN) - Comune di Fabriano.....	609
Bene N° 147 - Terreno ubicato a Fabriano (AN) - Comune di Fabriano.....	609
Bene N° 148 - Terreno ubicato a Fabriano (AN) - Comune di Fabriano.....	609
Bene N° 149 - Terreno ubicato a Fabriano (AN) - Comune di Fabriano.....	610
Bene N° 150 - Terreno ubicato a Fabriano (AN) - Comune di Fabriano.....	610
Bene N° 151 - Terreno ubicato a Fabriano (AN) - Comune di Fabriano.....	610
Bene N° 152 - Terreno ubicato a Fabriano (AN) - Comune di Fabriano.....	611
Bene N° 153 - Terreno ubicato a Fabriano (AN) - Comune di Fabriano.....	611
Bene N° 154 - Fabbricato rurale ubicato a Fabriano (AN) - Comune di Fabriano.....	612




 Pubblicazione
 ripubblicazione o riproduzione

Confini	612
Bene N° 145 - Terreno ubicato a Fabriano (AN) - Comune di Fabriano.....	612
Bene N° 146 - Terreno ubicato a Fabriano (AN) - Comune di Fabriano.....	612
Bene N° 147 - Terreno ubicato a Fabriano (AN) - Comune di Fabriano.....	612
Bene N° 148 - Terreno ubicato a Fabriano (AN) - Comune di Fabriano.....	612
Bene N° 149 - Terreno ubicato a Fabriano (AN) - Comune di Fabriano.....	612
Bene N° 150 - Terreno ubicato a Fabriano (AN) - Comune di Fabriano.....	613
Bene N° 151 - Terreno ubicato a Fabriano (AN) - Comune di Fabriano.....	613
Bene N° 152 - Terreno ubicato a Fabriano (AN) - Comune di Fabriano.....	613
Bene N° 153 - Terreno ubicato a Fabriano (AN) - Comune di Fabriano.....	613
Bene N° 154 - Fabbricato rurale ubicato a Fabriano (AN) - Comune di Fabriano.....	613
Consistenza	613
Bene N° 145 - Terreno ubicato a Fabriano (AN) - Comune di Fabriano.....	614
Bene N° 146 - Terreno ubicato a Fabriano (AN) - Comune di Fabriano.....	614
Bene N° 147 - Terreno ubicato a Fabriano (AN) - Comune di Fabriano.....	614
Bene N° 148 - Terreno ubicato a Fabriano (AN) - Comune di Fabriano.....	614
Bene N° 149 - Terreno ubicato a Fabriano (AN) - Comune di Fabriano.....	615
Bene N° 150 - Terreno ubicato a Fabriano (AN) - Comune di Fabriano.....	615
Bene N° 151 - Terreno ubicato a Fabriano (AN) - Comune di Fabriano.....	615
Bene N° 152 - Terreno ubicato a Fabriano (AN) - Comune di Fabriano.....	615
Bene N° 153 - Terreno ubicato a Fabriano (AN) - Comune di Fabriano.....	616
Bene N° 154 - Fabbricato rurale ubicato a Fabriano (AN) - Comune di Fabriano.....	616
Cronistoria Dati Catastali	616
Bene N° 145 - Terreno ubicato a Fabriano (AN) - Comune di Fabriano.....	616
Bene N° 146 - Terreno ubicato a Fabriano (AN) - Comune di Fabriano.....	617
Bene N° 147 - Terreno ubicato a Fabriano (AN) - Comune di Fabriano.....	617
Bene N° 148 - Terreno ubicato a Fabriano (AN) - Comune di Fabriano.....	618
Bene N° 149 - Terreno ubicato a Fabriano (AN) - Comune di Fabriano.....	618
Bene N° 150 - Terreno ubicato a Fabriano (AN) - Comune di Fabriano.....	619
Bene N° 151 - Terreno ubicato a Fabriano (AN) - Comune di Fabriano.....	619
Bene N° 152 - Terreno ubicato a Fabriano (AN) - Comune di Fabriano.....	620



 Pubblicazione
 ripubblicazione o riproduzione

Bene N° 153 - Terreno ubicato a Fabriano (AN) - Comune di Fabriano.....	621
Bene N° 154 - Fabbriato rurale ubicato a Fabriano (AN) - Comune di Fabriano.....	621
Dati Catastali.....	621
Bene N° 145 - Terreno ubicato a Fabriano (AN) - Comune di Fabriano.....	621
Bene N° 146 - Terreno ubicato a Fabriano (AN) - Comune di Fabriano.....	622
Bene N° 147 - Terreno ubicato a Fabriano (AN) - Comune di Fabriano.....	622
Bene N° 148 - Terreno ubicato a Fabriano (AN) - Comune di Fabriano.....	622
Bene N° 149 - Terreno ubicato a Fabriano (AN) - Comune di Fabriano.....	623
Bene N° 150 - Terreno ubicato a Fabriano (AN) - Comune di Fabriano.....	623
Bene N° 151 - Terreno ubicato a Fabriano (AN) - Comune di Fabriano.....	623
Bene N° 152 - Terreno ubicato a Fabriano (AN) - Comune di Fabriano.....	624
Bene N° 153 - Terreno ubicato a Fabriano (AN) - Comune di Fabriano.....	624
Bene N° 154 - Fabbriato rurale ubicato a Fabriano (AN) - Comune di Fabriano.....	624
Stato conservativo.....	625
Bene N° 154 - Fabbriato rurale ubicato a Fabriano (AN) - Comune di Fabriano.....	625
Servitù, censo, livello, usi civici.....	625
Bene N° 145 - Terreno ubicato a Fabriano (AN) - Comune di Fabriano.....	625
Caratteristiche costruttive prevalenti.....	625
Bene N° 154 - Fabbriato rurale ubicato a Fabriano (AN) - Comune di Fabriano.....	625
Stato di occupazione.....	625
Bene N° 145 - Terreno ubicato a Fabriano (AN) - Comune di Fabriano.....	625
Bene N° 146 - Terreno ubicato a Fabriano (AN) - Comune di Fabriano.....	626
Bene N° 147 - Terreno ubicato a Fabriano (AN) - Comune di Fabriano.....	626
Bene N° 148 - Terreno ubicato a Fabriano (AN) - Comune di Fabriano.....	626
Bene N° 149 - Terreno ubicato a Fabriano (AN) - Comune di Fabriano.....	626
Bene N° 150 - Terreno ubicato a Fabriano (AN) - Comune di Fabriano.....	626
Bene N° 151 - Terreno ubicato a Fabriano (AN) - Comune di Fabriano.....	626
Bene N° 152 - Terreno ubicato a Fabriano (AN) - Comune di Fabriano.....	627
Bene N° 153 - Terreno ubicato a Fabriano (AN) - Comune di Fabriano.....	627
Bene N° 154 - Fabbriato rurale ubicato a Fabriano (AN) - Comune di Fabriano.....	627
Provenienze Ventennali.....	627



 Pubblicazione
 ripubblicazione o riproduzione

Bene N° 145 - Terreno ubicato a Fabriano (AN) - Comune di Fabriano.....	627
Bene N° 146 - Terreno ubicato a Fabriano (AN) - Comune di Fabriano.....	628
Bene N° 147 - Terreno ubicato a Fabriano (AN) - Comune di Fabriano.....	628
Bene N° 148 - Terreno ubicato a Fabriano (AN) - Comune di Fabriano.....	629
Bene N° 149 - Terreno ubicato a Fabriano (AN) - Comune di Fabriano.....	629
Bene N° 150 - Terreno ubicato a Fabriano (AN) - Comune di Fabriano.....	630
Bene N° 151 - Terreno ubicato a Fabriano (AN) - Comune di Fabriano.....	630
Bene N° 152 - Terreno ubicato a Fabriano (AN) - Comune di Fabriano.....	630
Bene N° 153 - Terreno ubicato a Fabriano (AN) - Comune di Fabriano.....	631
Bene N° 154 - Fabbricato rurale ubicato a Fabriano (AN) - Comune di Fabriano.....	631
Formalità pregiudizievoli.....	632
Bene N° 145 - Terreno ubicato a Fabriano (AN) - Comune di Fabriano.....	632
Bene N° 146 - Terreno ubicato a Fabriano (AN) - Comune di Fabriano.....	633
Bene N° 147 - Terreno ubicato a Fabriano (AN) - Comune di Fabriano.....	634
Bene N° 148 - Terreno ubicato a Fabriano (AN) - Comune di Fabriano.....	635
Bene N° 149 - Terreno ubicato a Fabriano (AN) - Comune di Fabriano.....	636
Bene N° 150 - Terreno ubicato a Fabriano (AN) - Comune di Fabriano.....	637
Bene N° 151 - Terreno ubicato a Fabriano (AN) - Comune di Fabriano.....	637
Bene N° 152 - Terreno ubicato a Fabriano (AN) - Comune di Fabriano.....	638
Bene N° 153 - Terreno ubicato a Fabriano (AN) - Comune di Fabriano.....	639
Bene N° 154 - Fabbricato rurale ubicato a Fabriano (AN) - Comune di Fabriano.....	640
Normativa urbanistica.....	641
Bene N° 145 - Terreno ubicato a Fabriano (AN) - Comune di Fabriano.....	641
Bene N° 146 - Terreno ubicato a Fabriano (AN) - Comune di Fabriano.....	641
Bene N° 147 - Terreno ubicato a Fabriano (AN) - Comune di Fabriano.....	642
Bene N° 148 - Terreno ubicato a Fabriano (AN) - Comune di Fabriano.....	643
Bene N° 149 - Terreno ubicato a Fabriano (AN) - Comune di Fabriano.....	643
Bene N° 150 - Terreno ubicato a Fabriano (AN) - Comune di Fabriano.....	644
Bene N° 151 - Terreno ubicato a Fabriano (AN) - Comune di Fabriano.....	644
Bene N° 152 - Terreno ubicato a Fabriano (AN) - Comune di Fabriano.....	644



 Pubblicazione
 ripubblicazione o riproduzione

Bene N° 153 - Terreno ubicato a Fabriano (AN) - Comune di Fabriano.....	645
Bene N° 154 - Fabbricato rurale ubicato a Fabriano (AN) - Comune di Fabriano.....	645
Stima / Formazione lotti.....	646
Lotto 1.....	646
Lotto 2.....	648
Lotto 3.....	652
Lotto 4.....	655
Lotto 5.....	658
Lotto 6.....	659
Lotto 7.....	666
Lotto 8.....	667
Lotto 9.....	672
Riepilogo bando d'asta.....	675
Lotto 1.....	675
Lotto 2.....	678
Lotto 3.....	683
Lotto 4.....	690
Lotto 5.....	693
Lotto 6.....	694
Lotto 7.....	706
Lotto 8.....	707
Lotto 9.....	712
Schema riassuntivo divisione endoesecutiva R.G.1151/2023.....	715
Lotto 1 - Prezzo base d'asta: € 22.113,62.....	715
Lotto 2 - Prezzo base d'asta: € 22.863,17.....	717
Lotto 3 - Prezzo base d'asta: € 25.252,65.....	722
Lotto 4 - Prezzo base d'asta: € 27.053,73.....	728
Lotto 5 - Prezzo base d'asta: € 55.082,00.....	732
Lotto 6 - Prezzo base d'asta: € 34.828,42.....	733
Lotto 7 - Prezzo base d'asta: € 74.131,20.....	743
Lotto 8 - Prezzo base d'asta: € 53.896,40.....	744
Lotto 9 - Prezzo base d'asta: € 55.365,71.....	749
Formalità da cancellare con il decreto di trasferimento.....	753
Bene N° 1 - Terreno ubicato a Fabriano (AN) - Comune di Fabriano.....	753
Bene N° 2 - Terreno ubicato a Fabriano (AN) - Comune di Fabriano.....	753
Bene N° 3 - Terreno ubicato a Fabriano (AN) - Comune di Fabriano.....	754
Bene N° 4 - Terreno ubicato a Fabriano (AN) - Comune di Fabriano.....	755




Publicazione
ripubblicazione o riproduzione

Bene N° 5 - Terreno ubicato a Fabriano (AN) - Comune di Fabriano.....	756
Bene N° 6 - Terreno ubicato a Fabriano (AN) - Comune di Fabriano.....	756
Bene N° 7 - Terreno ubicato a Fabriano (AN) - Comune di Fabriano.....	757
Bene N° 8 - Terreno ubicato a Fabriano (AN) - Comune di Fabriano.....	758
Bene N° 9 - Terreno ubicato a Fabriano (AN) - Comune di Fabriano.....	759
Bene N° 10 - Terreno ubicato a Fabriano (AN) - Comune di Fabriano.....	759
Bene N° 11 - Terreno ubicato a Fabriano (AN) - Comune di Fabriano.....	760
Bene N° 12 - Terreno ubicato a Fabriano (AN) - Comune di Fabriano.....	761
Bene N° 13 - Terreno ubicato a Fabriano (AN) - Comune di Fabriano.....	762
Bene N° 14 - Terreno ubicato a Fabriano (AN) - Comune di Fabriano.....	762
Bene N° 15 - Terreno ubicato a Fabriano (AN) - Comune di Fabriano.....	763
Bene N° 16 - Terreno ubicato a Fabriano (AN) - Comune di Fabriano.....	764
Bene N° 17 - Terreno ubicato a Fabriano (AN) - Comune di Fabriano.....	765
Bene N° 18 - Terreno ubicato a Fabriano (AN) - Comune di Fabriano.....	765
Bene N° 19 - Terreno ubicato a Fabriano (AN) - Comune di Fabriano.....	766
Bene N° 20 - Terreno ubicato a Fabriano (AN) - Comune di Fabriano.....	767
Bene N° 21 - Terreno ubicato a Fabriano (AN) - Comune di Fabriano.....	768
Bene N° 22 - Terreno ubicato a Fabriano (AN) - Comune di Fabriano.....	768
Bene N° 23 - Terreno ubicato a Fabriano (AN) - Comune di Fabriano.....	769
Bene N° 24 - Terreno ubicato a Fabriano (AN) - Comune di Fabriano.....	770
Bene N° 25 - Terreno ubicato a Fabriano (AN) - Comune di Fabriano.....	771
Bene N° 26 - Terreno ubicato a Fabriano (AN) - Comune di Fabriano.....	771
Bene N° 27 - Terreno ubicato a Fabriano (AN) - Comune di Fabriano.....	772
Bene N° 28 - Terreno ubicato a Fabriano (AN) - Comune di Fabriano.....	773
Bene N° 29 - Terreno ubicato a Fabriano (AN) - Comune di Fabriano.....	774
Bene N° 30 - Terreno ubicato a Fabriano (AN) - Comune di Fabriano.....	774
Bene N° 31 - Terreno ubicato a Fabriano (AN) - Comune di Fabriano.....	775
Bene N° 32 - Terreno ubicato a Fabriano (AN) - Comune di Fabriano.....	776
Bene N° 33 - Terreno ubicato a Fabriano (AN) - Comune di Fabriano.....	777
Bene N° 34 - Terreno ubicato a Fabriano (AN) - Comune di Fabriano.....	777

Publicazione
ripubblicazione o riproduzione

Bene N° 35 - Terreno ubicato a Fabriano (AN) - Comune di Fabriano.....	778
Bene N° 36 - Terreno ubicato a Fabriano (AN) - Comune di Fabriano.....	779
Bene N° 38 - Terreno ubicato a Fabriano (AN) - Comune di Fabriano.....	780
Bene N° 39 - Terreno ubicato a Fabriano (AN) - Comune di Fabriano.....	780
Bene N° 40 - Terreno ubicato a Fabriano (AN) - Comune di Fabriano.....	781
Bene N° 41 - Terreno ubicato a Fabriano (AN) - Comune di Fabriano.....	782
Bene N° 42 - Terreno ubicato a Fabriano (AN) - Comune di Fabriano.....	783
Bene N° 43 - Terreno ubicato a Fabriano (AN) - Comune di Fabriano.....	783
Bene N° 44 - Terreno ubicato a Fabriano (AN) - Comune di Fabriano.....	784
Bene N° 45 - Terreno ubicato a Fabriano (AN) - Comune di Fabriano.....	785
Bene N° 46 - Terreno ubicato a Fabriano (AN) - Comune di Fabriano.....	786
Bene N° 47 - Terreno ubicato a Fabriano (AN) - Comune di Fabriano.....	786
Bene N° 50 - Terreno ubicato a Fabriano (AN) - Comune di Fabriano.....	787
Bene N° 51 - Terreno ubicato a Fabriano (AN) - Comune di Fabriano.....	788
Bene N° 52 - Terreno ubicato a Fabriano (AN) - Comune di Fabriano.....	789
Bene N° 53 - Terreno ubicato a Fabriano (AN) - Comune di Fabriano.....	789
Bene N° 54 - Terreno ubicato a Fabriano (AN) - Comune di Fabriano.....	790
Bene N° 55 - Terreno ubicato a Fabriano (AN) - Comune di Fabriano.....	791
Bene N° 56 - Terreno ubicato a Fabriano (AN) - Comune di Fabriano.....	792
Bene N° 57 - Terreno ubicato a Fabriano (AN) - Comune di Fabriano.....	792
Bene N° 58 - Terreno ubicato a Fabriano (AN) - Comune di Fabriano.....	793
Bene N° 59 - Terreno ubicato a Fabriano (AN) - Comune di Fabriano.....	794
Bene N° 60 - Terreno ubicato a Fabriano (AN) - Comune di Fabriano.....	795
Bene N° 61 - Terreno ubicato a Fabriano (AN) - Comune di Fabriano.....	795
Bene N° 62 - Terreno ubicato a Fabriano (AN) - Comune di Fabriano.....	796
Bene N° 63 - Terreno ubicato a Fabriano (AN) - Comune di Fabriano.....	797
Bene N° 64 - Terreno ubicato a Fabriano (AN) - Comune di Fabriano.....	798
Bene N° 65 - Terreno ubicato a Fabriano (AN) - Comune di Fabriano.....	799
Bene N° 66 - Terreno ubicato a Fabriano (AN) - Comune di Fabriano.....	799
Bene N° 70 - Terreno ubicato a Fabriano (AN) - Comune di Fabriano.....	800



 Pubblicazione
 ripubblicazione o riproduzione

Bene N° 71 - Terreno ubicato a Fabriano (AN) - Comune di Fabriano.....	801
Bene N° 72 - Terreno ubicato a Fabriano (AN) - Comune di Fabriano.....	802
Bene N° 74 - Terreno ubicato a Fabriano (AN) - Comune di Fabriano.....	802
Bene N° 75 - Terreno ubicato a Fabriano (AN) - Comune di Fabriano.....	803
Bene N° 76 - Terreno ubicato a Fabriano (AN) - Comune di Fabriano.....	804
Bene N° 79 - Terreno ubicato a Fabriano (AN) - Comune di Fabriano.....	805
Bene N° 81 - Terreno ubicato a Fabriano (AN) - Comune di Fabriano.....	805
Bene N° 83 - Terreno ubicato a Fabriano (AN) - Comune di Fabriano.....	806
Bene N° 84 - Terreno ubicato a Fabriano (AN) - Comune di Fabriano.....	807
Bene N° 85 - Terreno ubicato a Fabriano (AN) - Comune di Fabriano.....	808
Bene N° 89 - Terreno ubicato a Fabriano (AN) - Comune di Fabriano.....	808
Bene N° 90 - Terreno ubicato a Fabriano (AN) - Comune di Fabriano.....	809
Bene N° 91 - Terreno ubicato a Fabriano (AN) - Comune di Fabriano.....	810
Bene N° 92 - Terreno ubicato a Fabriano (AN) - Comune di Fabriano.....	811
Bene N° 93 - Terreno ubicato a Fabriano (AN) - Comune di Fabriano.....	811
Bene N° 94 - Terreno ubicato a Fabriano (AN) - Comune di Fabriano.....	812
Bene N° 95 - Terreno ubicato a Fabriano (AN) - Comune di Fabriano.....	813
Bene N° 98 - Terreno ubicato a Fabriano (AN) - Comune di Fabriano.....	814
Bene N° 99 - Terreno ubicato a Fabriano (AN) - Comune di Fabriano.....	814
Bene N° 100 - Terreno ubicato a Fabriano (AN) - Comune di Fabriano.....	815
Bene N° 101 - Terreno ubicato a Fabriano (AN) - Comune di Fabriano.....	816
Bene N° 102 - Terreno ubicato a Fabriano (AN) - Comune di Fabriano.....	817
Bene N° 103 - Terreno ubicato a Fabriano (AN) - Comune di Fabriano.....	817
Bene N° 104 - Terreno ubicato a Fabriano (AN) - Comune di Fabriano.....	818
Bene N° 105 - Terreno ubicato a Fabriano (AN) - Comune di Fabriano.....	819
Bene N° 107 - Terreno ubicato a Fabriano (AN) - Comune di Fabriano.....	820
Bene N° 108 - Terreno ubicato a Fabriano (AN) - Comune di Fabriano.....	820
Bene N° 109 - Terreno ubicato a Fabriano (AN) - Comune di Fabriano.....	821
Bene N° 110 - Terreno ubicato a Fabriano (AN) - Comune di Fabriano.....	822
Bene N° 112 - Terreno ubicato a Fabriano (AN) - Comune di Fabriano.....	823

Publicazione
ripubblicazione o riproduzione

Bene N° 113 - Terreno ubicato a Fabriano (AN) - Comune di Fabriano.....	823
Bene N° 114 - Terreno ubicato a Fabriano (AN) - Comune di Fabriano.....	824
Bene N° 115 - Terreno ubicato a Fabriano (AN) - Comune di Fabriano.....	825
Bene N° 116 - Terreno ubicato a Fabriano (AN) - Comune di Fabriano.....	826
Bene N° 117 - Terreno ubicato a Fabriano (AN) - Comune di Fabriano.....	826
Bene N° 118 - Terreno ubicato a Fabriano (AN) - Comune di Fabriano.....	827
Bene N° 119 - Terreno ubicato a Fabriano (AN) - Comune di Fabriano.....	828
Bene N° 120 - Terreno ubicato a Fabriano (AN) - Comune di Fabriano.....	829
Bene N° 121 - Terreno ubicato a Fabriano (AN) - Comune di Fabriano.....	829
Bene N° 122 - Terreno ubicato a Fabriano (AN) - Comune di Fabriano.....	830
Bene N° 123 - Terreno ubicato a Fabriano (AN) - Comune di Fabriano.....	831
Bene N° 124 - Terreno ubicato a Fabriano (AN) - Comune di Fabriano.....	832
Bene N° 125 - Terreno ubicato a Fabriano (AN) - Comune di Fabriano.....	832
Bene N° 126 - Terreno ubicato a Fabriano (AN) - Comune di Fabriano.....	833
Bene N° 127 - Terreno ubicato a Fabriano (AN) - Comune di Fabriano.....	834
Bene N° 128 - Terreno ubicato a Fabriano (AN) - Comune di Fabriano.....	835
Bene N° 129 - Terreno ubicato a Fabriano (AN) - Comune di Fabriano.....	835
Bene N° 130 - Fabbriato rurale ubicato a Fabriano (AN) - Comune di Fabriano.....	836
Bene N° 131 - Fabbriato rurale ubicato a Fabriano (AN) - Comune di Fabriano.....	837
Bene N° 132 - Terreno ubicato a Fabriano (AN) - Comune di Fabriano.....	838
Bene N° 133 - Terreno ubicato a Fabriano (AN) - Comune di Fabriano.....	838
Bene N° 135 - Terreno ubicato a Fabriano (AN) - Comune di Fabriano.....	839
Bene N° 138 - Terreno ubicato a Fabriano (AN) - Comune di Fabriano.....	840
Bene N° 140 - Terreno ubicato a Fabriano (AN) - Comune di Fabriano.....	841
Bene N° 141 - Terreno ubicato a Fabriano (AN) - Comune di Fabriano.....	841
Bene N° 142 - Terreno ubicato a Fabriano (AN) - Comune di Fabriano.....	842
Bene N° 145 - Terreno ubicato a Fabriano (AN) - Comune di Fabriano.....	843
Bene N° 146 - Terreno ubicato a Fabriano (AN) - Comune di Fabriano.....	844
Bene N° 147 - Terreno ubicato a Fabriano (AN) - Comune di Fabriano.....	845
Bene N° 148 - Terreno ubicato a Fabriano (AN) - Comune di Fabriano.....	845

Publicazione
ripubblicazione o riproduzione

Bene N° 149 - Terreno ubicato a Fabriano (AN) - Comune di Fabriano.....	846
Bene N° 150 - Terreno ubicato a Fabriano (AN) - Comune di Fabriano.....	847
Bene N° 151 - Terreno ubicato a Fabriano (AN) - Comune di Fabriano.....	848
Bene N° 152 - Terreno ubicato a Fabriano (AN) - Comune di Fabriano.....	848
Bene N° 153 - Terreno ubicato a Fabriano (AN) - Comune di Fabriano.....	849
Bene N° 154 - Fabbriato rurale ubicato a Fabriano (AN) - Comune di Fabriano.....	850

ASTE GIUDIZIARIE



Publicazione
ripubblicazione o riproduzione

INCARICO

All'udienza del 06/12/2023, al sottoscritto Ing. Gatti Leonardo, con studio in Via Moroder, 3 - 60128 - Ancona (AN), e-mail lgatti@gruppoconsultec.it, PEC leonardo.gatti@ingpec.eu, Tel. 071 206398, Fax 071 2080936, già nominato Esperto ex art. 568 c.p.c. in data 12/07/2022 relativamente alla E.I. 24/2010, veniva richiesto di presentare un aggiornamento dell'elaborato peritale corrispondente alla nuova formazione dei lotti compiuta.

Tale aggiornamento, richiesto dal Delegato alle vendite, Avv. Luca Cortellucci, ha previsto la rettifica dei lotti e dei valori dei singoli beni, considerati per l'intero, a partire dalle rispettive quote originarie, oltre all'eliminazione dei beni n.37, 48, 49, 67, 68, 69, 73, 77, 78, 80, 82, 86, 87, 88, 96, 97, 106, 111, 134, 136, 137, 139, 143, 144, 155, 156, già presenti nella predetta perizia relativa alla E.I.24/2010.

L'ipotesi di accorpamento di alcuni lotti, formulata dall'Avv. Cortellucci, è stata ritenuta tecnicamente fattibile e idonea; si è pertanto proceduto in tal senso.

PREMESSA

I beni oggetto di pignoramento sono costituiti dai seguenti immobili:

- **Bene N° 1** - Terreno ubicato a Fabriano (AN) - Comune di Fabriano (Coord. Geografiche: 43,34251 N ; 12,78674 E)
- **Bene N° 2** - Terreno ubicato a Fabriano (AN) - Comune di Fabriano (Coord. Geografiche: 43,34439 N ; 12,78845 E)
- **Bene N° 3** - Terreno ubicato a Fabriano (AN) - Comune di Fabriano (Coord. Geografiche: 43,34475 N ; 12,78945 E)
- **Bene N° 4** - Terreno ubicato a Fabriano (AN) - Comune di Fabriano (Coord. Geografiche: 43,34576 N ; 12,78923 E)
- **Bene N° 5** - Terreno ubicato a Fabriano (AN) - Comune di Fabriano (Coord. Geografiche: 43,34308 N ; 12,7883 E)
- **Bene N° 6** - Terreno ubicato a Fabriano (AN) - Comune di Fabriano (Coord. Geografiche: 43,34632 N ; 12,79539 E)
- **Bene N° 7** - Terreno ubicato a Fabriano (AN) - Comune di Fabriano (Coord. Geografiche: 43,34624 N ; 12,79529 E)
- **Bene N° 8** - Terreno ubicato a Fabriano (AN) - Comune di Fabriano (Coord. Geografiche: 43,34515 N ; 12,79414 E)
- **Bene N° 9** - Terreno ubicato a Fabriano (AN) - Comune di Fabriano (Coord. Geografiche: 43,34635 N ; 12,7955 E)
- **Bene N° 10** - Terreno ubicato a Fabriano (AN) - Comune di Fabriano (Coord. Geografiche: 43,34606 N ; 12,79545 E)
- **Bene N° 11** - Terreno ubicato a Fabriano (AN) - Comune di Fabriano (Coord. Geografiche: 43,34873 N ; 12,80407 E)

Publicazione
ripubblicazione o riproduzione

- **Bene N° 12** - Terreno ubicato a Fabriano (AN) - Comune di Fabriano (Coord. Geografiche: 43.34831 N ; 12.80629 E)
- **Bene N° 13** - Terreno ubicato a Fabriano (AN) - Comune di Fabriano (Coord. Geografiche: 43.34763 N ; 12.81045 E)
- **Bene N° 14** - Terreno ubicato a Fabriano (AN) - Comune di Fabriano (Coord. Geografiche: 43.34739 N ; 12.81042 E)
- **Bene N° 15** - Terreno ubicato a Fabriano (AN) - Comune di Fabriano (Coord. Geografiche: 43.34685 N ; 12.80744 E)
- **Bene N° 16** - Terreno ubicato a Fabriano (AN) - Comune di Fabriano (Coord. Geografiche: 43.34746 N ; 12.81044 E)
- **Bene N° 17** - Terreno ubicato a Fabriano (AN) - Comune di Fabriano (Coord. Geografiche: 43.34729 N ; 12.81042 E)
- **Bene N° 18** - Terreno ubicato a Fabriano (AN) - Comune di Fabriano (Coord. Geografiche: 43.34787 N ; 12.80192 E)
- **Bene N° 19** - Terreno ubicato a Fabriano (AN) - Comune di Fabriano (Coord. Geografiche: 43.34956 N ; 12.81521 E)
- **Bene N° 20** - Terreno ubicato a Fabriano (AN) - Comune di Fabriano (Coord. Geografiche: 43.34939 N ; 12.81531 E)
- **Bene N° 21** - Terreno ubicato a Fabriano (AN) - Comune di Fabriano (Coord. Geografiche: 43.34962 N ; 12.81581 E)
- **Bene N° 22** - Terreno ubicato a Fabriano (AN) - Comune di Fabriano (Coord. Geografiche: 43.34743 N ; 12.81487 E)
- **Bene N° 23** - Terreno ubicato a Fabriano (AN) - Comune di Fabriano (Coord. Geografiche: 43.34738 N ; 12.81451 E)
- **Bene N° 24** - Terreno ubicato a Fabriano (AN) - Comune di Fabriano (Coord. Geografiche: 43.34725 N ; 12.8121 E)
- **Bene N° 25** - Terreno ubicato a Fabriano (AN) - Comune di Fabriano (Coord. Geografiche: 43.34736 N ; 12.81117 E)
- **Bene N° 26** - Terreno ubicato a Fabriano (AN) - Comune di Fabriano (Coord. Geografiche: 43.34976 N ; 12.81565 E)
- **Bene N° 27** - Terreno ubicato a Fabriano (AN) - Comune di Fabriano (Coord. Geografiche: 43.34997 N ; 12.81569 E)
- **Bene N° 28** - Terreno ubicato a Fabriano (AN) - Comune di Fabriano (Coord. Geografiche: 43.34518 N ; 12.80582 E)
- **Bene N° 29** - Terreno ubicato a Fabriano (AN) - Comune di Fabriano (Coord. Geografiche: 43.34553 N ; 12.80581 E)
- **Bene N° 30** - Terreno ubicato a Fabriano (AN) - Comune di Fabriano (Coord. Geografiche: 43.34464 N ; 12.80021 E)

Publicazione
ripubblicazione o ripro

- **Bene N° 31** - Terreno ubicato a Fabriano (AN) - Comune di Fabriano (Coord. Geografiche: 43.34453 N ; 12.80575 E)
- **Bene N° 32** - Terreno ubicato a Fabriano (AN) - Comune di Fabriano (Coord. Geografiche: 43.34361 N ; 12.80958 E)
- **Bene N° 33** - Terreno ubicato a Fabriano (AN) - Comune di Fabriano (Coord. Geografiche: 43.34351 N ; 12.81205 E)
- **Bene N° 34** - Terreno ubicato a Fabriano (AN) - Comune di Fabriano (Coord. Geografiche: 43.3448 N ; 12.79877 E)
- **Bene N° 35** - Terreno ubicato a Fabriano (AN) - Comune di Fabriano (Coord. Geografiche: 43.34281 N ; 12.81025 E)
- **Bene N° 36** - Terreno ubicato a Fabriano (AN) - Comune di Fabriano (Coord. Geografiche: 43.34423 N ; 12.79844 E)
- **Bene N° 38** - Terreno ubicato a Fabriano (AN) - Comune di Fabriano (Coord. Geografiche: 43.34227 N ; 12.80696 E)
- **Bene N° 39** - Terreno ubicato a Fabriano (AN) - Comune di Fabriano (Coord. Geografiche: 43.34271 N ; 12.80755 E)
- **Bene N° 40** - Terreno ubicato a Fabriano (AN) - Comune di Fabriano (Coord. Geografiche: 43.34143 N ; 12.80708 E)
- **Bene N° 41** - Terreno ubicato a Fabriano (AN) - Comune di Fabriano (Coord. Geografiche: 43.34074 N ; 12.80818 E)
- **Bene N° 42** - Terreno ubicato a Fabriano (AN) - Comune di Fabriano (Coord. Geografiche: 43.34306 N ; 12.79147 E)
- **Bene N° 43** - Terreno ubicato a Fabriano (AN) - Comune di Fabriano (Coord. Geografiche: 43.34366 N ; 12.79376 E)
- **Bene N° 44** - Terreno ubicato a Fabriano (AN) - Comune di Fabriano (Coord. Geografiche: 43.34327 N ; 12.79421 E)
- **Bene N° 45** - Terreno ubicato a Fabriano (AN) - Comune di Fabriano (Coord. Geografiche: 43.34356 N ; 12.80921 E)
- **Bene N° 46** - Terreno ubicato a Fabriano (AN) - Comune di Fabriano (Coord. Geografiche: 43.34317 N ; 12.81126 E)
- **Bene N° 47** - Terreno ubicato a Fabriano (AN) - Comune di Fabriano (Coord. Geografiche: 43.34256 N ; 12.80528 E)
- **Bene N° 50** - Terreno ubicato a Fabriano (AN) - Comune di Fabriano (Coord. Geografiche: 43.34122 N ; 12.80917 E)
- **Bene N° 51** - Terreno ubicato a Fabriano (AN) - Comune di Fabriano (Coord. Geografiche: 43.34701 N ; 12.81492 E)
- **Bene N° 52** - Terreno ubicato a Fabriano (AN) - Comune di Fabriano (Coord. Geografiche: 43.3443 N ; 12.82197 E)

Publicazione
ripubblicazione o ripro

- **Bene N° 53** - Terreno ubicato a Fabriano (AN) - Comune di Fabriano (Coord. Geografiche: 43.34426 N ; 12.82238 E)
- **Bene N° 54** - Terreno ubicato a Fabriano (AN) - Comune di Fabriano (Coord. Geografiche: 43.3441 N ; 12.82305 E)
- **Bene N° 55** - Terreno ubicato a Fabriano (AN) - Comune di Fabriano (Coord. Geografiche: 43.34436 N ; 12.82337 E)
- **Bene N° 56** - Terreno ubicato a Fabriano (AN) - Comune di Fabriano (Coord. Geografiche: 43.3445 N ; 12.82488 E)
- **Bene N° 57** - Terreno ubicato a Fabriano (AN) - Comune di Fabriano (Coord. Geografiche: 43.34935 N ; 12.82281 E)
- **Bene N° 58** - Terreno ubicato a Fabriano (AN) - Comune di Fabriano (Coord. Geografiche: 43.349 N ; 12.82289 E)
- **Bene N° 59** - Terreno ubicato a Fabriano (AN) - Comune di Fabriano (Coord. Geografiche: 43.34463 N ; 12.82299 E)
- **Bene N° 60** - Terreno ubicato a Fabriano (AN) - Comune di Fabriano (Coord. Geografiche: 43.34475 N ; 12.82245 E)
- **Bene N° 61** - Terreno ubicato a Fabriano (AN) - Comune di Fabriano (Coord. Geografiche: 43.34469 N ; 12.82523 E)
- **Bene N° 62** - Terreno ubicato a Fabriano (AN) - Comune di Fabriano (Coord. Geografiche: 43.34485 N ; 12.82444 E)
- **Bene N° 63** - Terreno ubicato a Fabriano (AN) - Comune di Fabriano (Coord. Geografiche: 43.34503 N ; 12.82474 E)
- **Bene N° 64** - Terreno ubicato a Fabriano (AN) - Comune di Fabriano (Coord. Geografiche: 43.34206 N ; 12.81596 E)
- **Bene N° 65** - Terreno ubicato a Fabriano (AN) - Comune di Fabriano (Coord. Geografiche: 43.34199 N ; 12.81627 E)
- **Bene N° 66** - Terreno ubicato a Fabriano (AN) - Comune di Fabriano (Coord. Geografiche: 43.34222 N ; 12.81596 E)
- **Bene N° 70** - Terreno ubicato a Fabriano (AN) - Comune di Fabriano (Coord. Geografiche: 43.33993 N ; 12.79514 E)
- **Bene N° 71** - Terreno ubicato a Fabriano (AN) - Comune di Fabriano (Coord. Geografiche: 43.34144 N ; 12.78401 E)
- **Bene N° 72** - Terreno ubicato a Fabriano (AN) - Comune di Fabriano (Coord. Geografiche: 43.34131 N ; 12.78394 E)
- **Bene N° 74** - Terreno ubicato a Fabriano (AN) - Comune di Fabriano (Coord. Geografiche: 43.34095 N ; 12.78374 E)
- **Bene N° 75** - Terreno ubicato a Fabriano (AN) - Comune di Fabriano (Coord. Geografiche: 43.34117 N ; 12.78442 E)


Publicazione
ripubblicazione o riproduzione

- **Bene N° 76** - Terreno ubicato a Fabriano (AN) - Comune di Fabriano (Coord. Geografiche: 43.33938 N ; 12.79681 E)
- **Bene N° 79** - Terreno ubicato a Fabriano (AN) - Comune di Fabriano (Coord. Geografiche: 43.33616 N ; 12.79696 E)
- **Bene N° 81** - Terreno ubicato a Fabriano (AN) - Comune di Fabriano (Coord. Geografiche: 43.33253 N ; 12.79528 E)
- **Bene N° 83** - Terreno ubicato a Fabriano (AN) - Comune di Fabriano (Coord. Geografiche: 43.34002 N ; 12.79312 E)
- **Bene N° 84** - Terreno ubicato a Fabriano (AN) - Comune di Fabriano (Coord. Geografiche: 43.33966 N ; 12.79267 E)
- **Bene N° 85** - Terreno ubicato a Fabriano (AN) - Comune di Fabriano (Coord. Geografiche: 43.33934 N ; 12.79229 E)
- **Bene N° 89** - Terreno ubicato a Fabriano (AN) - Comune di Fabriano (Coord. Geografiche: 43.34124 N ; 12.78362 E)
- **Bene N° 90** - Terreno ubicato a Fabriano (AN) - Comune di Fabriano (Coord. Geografiche: 43.34116 N ; 12.78329 E)
- **Bene N° 91** - Terreno ubicato a Fabriano (AN) - Comune di Fabriano (Coord. Geografiche: 43.34123 N ; 12.78316 E)
- **Bene N° 92** - Terreno ubicato a Fabriano (AN) - Comune di Fabriano (Coord. Geografiche: 43.33887 N ; 12.80006 E)
- **Bene N° 93** - Terreno ubicato a Fabriano (AN) - Comune di Fabriano (Coord. Geografiche: 43.33826 N ; 12.80106 E)
- **Bene N° 94** - Terreno ubicato a Fabriano (AN) - Comune di Fabriano (Coord. Geografiche: 43.34029 N ; 12.80971 E)
- **Bene N° 95** - Terreno ubicato a Fabriano (AN) - Comune di Fabriano (Coord. Geografiche: 43.33998 N ; 12.81003 E)
- **Bene N° 98** - Terreno ubicato a Fabriano (AN) - Comune di Fabriano (Coord. Geografiche: 43.33736 N ; 12.80006 E)
- **Bene N° 99** - Terreno ubicato a Fabriano (AN) - Comune di Fabriano (Coord. Geografiche: 43.338 N ; 12.80431 E)
- **Bene N° 100** - Terreno ubicato a Fabriano (AN) - Comune di Fabriano (Coord. Geografiche: 43.33641 N ; 12.79883 E)
- **Bene N° 101** - Terreno ubicato a Fabriano (AN) - Comune di Fabriano (Coord. Geografiche: 43.33693 N ; 12.80033 E)
- **Bene N° 102** - Terreno ubicato a Fabriano (AN) - Comune di Fabriano (Coord. Geografiche: 43.33663 N ; 12.80946 E)
- **Bene N° 103** - Terreno ubicato a Fabriano (AN) - Comune di Fabriano (Coord. Geografiche: 43.33543 N ; 12.79767 E)

Publicazione
ripubblicazione o riproduzione

- **Bene N° 104** - Terreno ubicato a Fabriano (AN) - Comune di Fabriano (Coord. Geografiche: 43.33461 N ; 12.80632 E)
- **Bene N° 105** - Terreno ubicato a Fabriano (AN) - Comune di Fabriano (Coord. Geografiche: 43.32927 N ; 12.79569 E)
- **Bene N° 107** - Terreno ubicato a Fabriano (AN) - Comune di Fabriano (Coord. Geografiche: 43.32972 N ; 12.79975 E)
- **Bene N° 108** - Terreno ubicato a Fabriano (AN) - Comune di Fabriano (Coord. Geografiche: 43.33804 N ; 12.80487 E)
- **Bene N° 109** - Terreno ubicato a Fabriano (AN) - Comune di Fabriano (Coord. Geografiche: 43.32904 N ; 12.7946 E)
- **Bene N° 110** - Terreno ubicato a Fabriano (AN) - Comune di Fabriano (Coord. Geografiche: 43.33003 N ; 12.79944 E)
- **Bene N° 112** - Terreno ubicato a Fabriano (AN) - Comune di Fabriano (Coord. Geografiche: 43.33048 N ; 12.80222 E)
- **Bene N° 113** - Terreno ubicato a Fabriano (AN) - Comune di Fabriano (Coord. Geografiche: 43.33839 N ; 12.81631 E)
- **Bene N° 114** - Terreno ubicato a Fabriano (AN) - Comune di Fabriano (Coord. Geografiche: 43.33796 N ; 12.81281 E)
- **Bene N° 115** - Terreno ubicato a Fabriano (AN) - Comune di Fabriano (Coord. Geografiche: 43.33839 N ; 12.81274 E)
- **Bene N° 116** - Terreno ubicato a Fabriano (AN) - Comune di Fabriano (Coord. Geografiche: 43.33834 N ; 12.81183 E)
- **Bene N° 117** - Terreno ubicato a Fabriano (AN) - Comune di Fabriano (Coord. Geografiche: 43.34223 N ; 12.82301 E)
- **Bene N° 118** - Terreno ubicato a Fabriano (AN) - Comune di Fabriano (Coord. Geografiche: 43.34197 N ; 12.82293 E)
- **Bene N° 119** - Terreno ubicato a Fabriano (AN) - Comune di Fabriano (Coord. Geografiche: 43.34166 N ; 12.82408 E)
- **Bene N° 120** - Terreno ubicato a Fabriano (AN) - Comune di Fabriano (Coord. Geografiche: 43.34278 N ; 12.82168 E)
- **Bene N° 121** - Terreno ubicato a Fabriano (AN) - Comune di Fabriano (Coord. Geografiche: 43.34252 N ; 12.82175 E)
- **Bene N° 122** - Terreno ubicato a Fabriano (AN) - Comune di Fabriano (Coord. Geografiche: 43.3423 N ; 12.82166 E)
- **Bene N° 123** - Terreno ubicato a Fabriano (AN) - Comune di Fabriano (Coord. Geografiche: 43.34211 N ; 12.82191 E)
- **Bene N° 124** - Terreno ubicato a Fabriano (AN) - Comune di Fabriano (Coord. Geografiche: 43.34221 N ; 12.82244 E)


ASTI
GIUDIZIARIE



Publicazione
ripubblicazione o riproduzione

- **Bene N° 125** - Terreno ubicato a Fabriano (AN) - Comune di Fabriano (Coord. Geografiche: 43.34132 N ; 12.823 E)
- **Bene N° 126** - Terreno ubicato a Fabriano (AN) - Comune di Fabriano (Coord. Geografiche: 43.34163 N ; 12.82324 E)
- **Bene N° 127** - Terreno ubicato a Fabriano (AN) - Comune di Fabriano (Coord. Geografiche: 43.34091 N ; 12.82362 E)
- **Bene N° 128** - Terreno ubicato a Fabriano (AN) - Comune di Fabriano (Coord. Geografiche: 43.34125 N ; 12.82372 E)
- **Bene N° 129** - Terreno ubicato a Fabriano (AN) - Comune di Fabriano (Coord. Geografiche: 43.34097 N ; 12.82415 E)
- **Bene N° 130** - Fabbriato rurale ubicato a Fabriano (AN) - Comune di Fabriano (Coord. Geografiche: 43.34168 N ; 12.82106 E)
- **Bene N° 131** - Fabbriato rurale ubicato a Fabriano (AN) - Comune di Fabriano (Coord. Geografiche: 43.34184 N ; 12.82143 E)
- **Bene N° 132** - Terreno ubicato a Fabriano (AN) - Comune di Fabriano (Coord. Geografiche: 43.34154 N ; 12.82195 E)
- **Bene N° 133** - Terreno ubicato a Fabriano (AN) - Comune di Fabriano (Coord. Geografiche: 43.34093 N ; 12.82277 E)
- **Bene N° 135** - Terreno ubicato a Fabriano (AN) - Comune di Fabriano (Coord. Geografiche: 43.34091 N ; 12.82195 E)
- **Bene N° 138** - Terreno ubicato a Fabriano (AN) - Comune di Fabriano (Coord. Geografiche: 43.34065 N ; 12.82048 E)
- **Bene N° 140** - Terreno ubicato a Fabriano (AN) - Comune di Fabriano (Coord. Geografiche: 43.34003 N ; 12.81614 E)
- **Bene N° 141** - Terreno ubicato a Fabriano (AN) - Comune di Fabriano (Coord. Geografiche: 43.34207 N ; 12.82309 E)
- **Bene N° 142** - Terreno ubicato a Fabriano (AN) - Comune di Fabriano (Coord. Geografiche: 43.34018 N ; 12.8161 E)
- **Bene N° 145** - Terreno ubicato a Fabriano (AN) - Comune di Fabriano (Coord. Geografiche: 43.313 N ; 12.83583 E)
- **Bene N° 146** - Terreno ubicato a Fabriano (AN) - Comune di Fabriano (Coord. Geografiche: 43.30984 N ; 12.83663 E)
- **Bene N° 147** - Terreno ubicato a Fabriano (AN) - Comune di Fabriano (Coord. Geografiche: 43.31176 N ; 12.83614 E)
- **Bene N° 148** - Terreno ubicato a Fabriano (AN) - Comune di Fabriano (Coord. Geografiche: 43.31063 N ; 12.83638 E)
- **Bene N° 149** - Terreno ubicato a Fabriano (AN) - Comune di Fabriano (Coord. Geografiche: 43.31016 N ; 12.8364 E)

ASTI
GIUDIZIARIE



Publicazione
ripubblicazione o ripro

- **Bene N° 150** - Terreno ubicato a Fabriano (AN) - Comune di Fabriano (Coord. Geografiche: 43.31117 N ; 12.83644 E)
- **Bene N° 151** - Terreno ubicato a Fabriano (AN) - Comune di Fabriano (Coord. Geografiche: 43.30921 N ; 12.83677 E)
- **Bene N° 152** - Terreno ubicato a Fabriano (AN) - Comune di Fabriano (Coord. Geografiche: 43.30903 N ; 12.83677 E)
- **Bene N° 153** - Terreno ubicato a Fabriano (AN) - Comune di Fabriano (Coord. Geografiche: 43.30888 N ; 12.83682 E)
- **Bene N° 154** - Fabbriato rurale ubicato a Fabriano (AN) - Comune di Fabriano (Coord. Geografiche: 43.31419 ; 12.83752)

DESCRIZIONE

BENE N° 1 - TERRENO UBICATO A FABRIANO (AN) - COMUNE DI FABRIANO

Terreno ubicato nel Comune di Fabriano (AN), in prossimità delle Frazioni Vallina, Cupo e Bastia. L'appezzamento si trova a circa 10 km dal centro di Fabriano, in zona prettamente rurale.

La vendita del bene non è soggetta IVA.

Per il bene in questione non è stato effettuato un accesso forzoso.

BENE N° 2 - TERRENO UBICATO A FABRIANO (AN) - COMUNE DI FABRIANO

Terreno ubicato nel Comune di Fabriano (AN), in prossimità delle Frazioni Vallina, Cupo e Bastia. L'appezzamento si trova a circa 10 km dal centro di Fabriano, in zona prettamente rurale.

La vendita del bene non è soggetta IVA.

Per il bene in questione non è stato effettuato un accesso forzoso.


BENE N° 3 - TERRENO UBICATO A FABRIANO (AN) - COMUNE DI FABRIANO

Terreno ubicato nel Comune di Fabriano (AN), in prossimità delle Frazioni Vallina, Cupo e Bastia. L'appezzamento si trova a circa 10 km dal centro di Fabriano, in zona prettamente rurale.

La vendita del bene non è soggetta IVA.

Per il bene in questione non è stato effettuato un accesso forzoso.

Publicazione
ripubblicazione o riproduzione



BENE N° 4 - TERRENO UBICATO A FABRIANO (AN) - COMUNE DI FABRIANO

Terreno ubicato nel Comune di Fabriano (AN), in prossimità delle Frazioni Vallina, Cupo e Bastia. L'appezzamento si trova a circa 10 km dal centro di Fabriano, in zona prettamente rurale.

La vendita del bene non è soggetta IVA.

Per il bene in questione non è stato effettuato un accesso forzoso.

BENE N° 5 - TERRENO UBICATO A FABRIANO (AN) - COMUNE DI FABRIANO

Terreno ubicato nel Comune di Fabriano (AN), in prossimità delle Frazioni Vallina, Cupo e Bastia. L'appezzamento si trova a circa 10 km dal centro di Fabriano, in zona prettamente rurale.

La vendita del bene non è soggetta IVA.

Per il bene in questione non è stato effettuato un accesso forzoso.

BENE N° 6 - TERRENO UBICATO A FABRIANO (AN) - COMUNE DI FABRIANO

Terreno ubicato nel Comune di Fabriano (AN), in prossimità delle Frazioni Vallina, Cupo e Bastia. L'appezzamento si trova a circa 10 km dal centro di Fabriano, in zona prettamente rurale.

La vendita del bene non è soggetta IVA.

Per il bene in questione non è stato effettuato un accesso forzoso.

BENE N° 7 - TERRENO UBICATO A FABRIANO (AN) - COMUNE DI FABRIANO

Terreno ubicato nel Comune di Fabriano (AN), in prossimità delle Frazioni Vallina, Cupo e Bastia. L'appezzamento si trova a circa 10 km dal centro di Fabriano, in zona prettamente rurale.

La vendita del bene non è soggetta IVA.

Per il bene in questione non è stato effettuato un accesso forzoso.

BENE N° 8 - TERRENO UBICATO A FABRIANO (AN) - COMUNE DI FABRIANO

Publicazione
ripubblicazione o riproduzione



Terreno ubicato nel Comune di Fabriano (AN), in prossimità delle Frazioni Vallina, Cupo e Bastia. L'appezzamento si trova a circa 10 km dal centro di Fabriano, in zona prettamente rurale.

La vendita del bene non è soggetta IVA.

Per il bene in questione non è stato effettuato un accesso forzoso.

BENE N° 9 - TERRENO UBICATO A FABRIANO (AN) - COMUNE DI FABRIANO

Terreno ubicato nel Comune di Fabriano (AN), in prossimità delle Frazioni Vallina, Cupo e Bastia. L'appezzamento si trova a circa 10 km dal centro di Fabriano, in zona prettamente rurale.

La vendita del bene non è soggetta IVA.

Per il bene in questione non è stato effettuato un accesso forzoso.

BENE N° 10 - TERRENO UBICATO A FABRIANO (AN) - COMUNE DI FABRIANO

Terreno ubicato nel Comune di Fabriano (AN), in prossimità delle Frazioni Vallina, Cupo e Bastia. L'appezzamento si trova a circa 10 km dal centro di Fabriano, in zona prettamente rurale.

La vendita del bene non è soggetta IVA.

Per il bene in questione non è stato effettuato un accesso forzoso.

BENE N° 11 - TERRENO UBICATO A FABRIANO (AN) - COMUNE DI FABRIANO

Terreno ubicato nel Comune di Fabriano (AN), in prossimità delle Frazioni Vallina e Bastia. L'appezzamento si trova a circa 10 km dal centro di Fabriano, in zona prettamente rurale.

La vendita del bene non è soggetta IVA.

Per il bene in questione non è stato effettuato un accesso forzoso.

BENE N° 12 - TERRENO UBICATO A FABRIANO (AN) - COMUNE DI FABRIANO

Terreno ubicato nel Comune di Fabriano (AN), in prossimità delle Frazioni Vallina e Bastia. L'appezzamento si trova a circa 10 km dal centro di Fabriano, in zona prettamente rurale.

Publicazione
ripubblicazione o riproduzione

La vendita del bene non è soggetta IVA.

Per il bene in questione non è stato effettuato un accesso forzoso.

BENE N° 13 - TERRENO UBICATO A FABRIANO (AN) - COMUNE DI FABRIANO

Terreno ubicato nel Comune di Fabriano (AN), in prossimità delle Frazioni Vallina e Bastia.
L'appezzamento si trova a circa 10 km dal centro di Fabriano, in zona prettamente rurale.

La vendita del bene non è soggetta IVA.

Per il bene in questione non è stato effettuato un accesso forzoso.

BENE N° 14 - TERRENO UBICATO A FABRIANO (AN) - COMUNE DI FABRIANO

Terreno ubicato nel Comune di Fabriano (AN), in prossimità delle Frazioni Vallina e Bastia.
L'appezzamento si trova a circa 10 km dal centro di Fabriano, in zona prettamente rurale.

La vendita del bene non è soggetta IVA.

Per il bene in questione non è stato effettuato un accesso forzoso.

BENE N° 15 - TERRENO UBICATO A FABRIANO (AN) - COMUNE DI FABRIANO

Terreno ubicato nel Comune di Fabriano (AN), in prossimità delle Frazioni Vallina e Bastia.
L'appezzamento si trova a circa 10 km dal centro di Fabriano, in zona prettamente rurale.

La vendita del bene non è soggetta IVA.

Per il bene in questione non è stato effettuato un accesso forzoso.

BENE N° 16 - TERRENO UBICATO A FABRIANO (AN) - COMUNE DI FABRIANO

Terreno ubicato nel Comune di Fabriano (AN), in prossimità delle Frazioni Vallina e Bastia.
L'appezzamento si trova a circa 10 km dal centro di Fabriano, in zona prettamente rurale.

La vendita del bene non è soggetta IVA.

ASTE
GIUDIZIARIE



Publicazione
ripubblicazione o riproduzione

Per il bene in questione non è stato effettuato un accesso forzoso.

BENE N° 17 - TERRENO UBICATO A FABRIANO (AN) - COMUNE DI FABRIANO

Terreno ubicato nel Comune di Fabriano (AN), in prossimità delle Frazioni Vallina e Bastia.
L'appezzamento si trova a circa 10 km dal centro di Fabriano, in zona prettamente rurale.

La vendita del bene non è soggetta IVA.

Per il bene in questione non è stato effettuato un accesso forzoso.

BENE N° 18 - TERRENO UBICATO A FABRIANO (AN) - COMUNE DI FABRIANO

Terreno ubicato nel Comune di Fabriano (AN), in prossimità delle Frazioni Vallina e Bastia.
L'appezzamento si trova a circa 10 km dal centro di Fabriano, in zona prettamente rurale.

La vendita del bene non è soggetta IVA.

Per il bene in questione non è stato effettuato un accesso forzoso.

BENE N° 19 - TERRENO UBICATO A FABRIANO (AN) - COMUNE DI FABRIANO

Terreno ubicato nel Comune di Fabriano (AN), in prossimità delle Frazioni Vallina e Bastia.
L'appezzamento si trova a circa 10 km dal centro di Fabriano, in zona prettamente rurale.

La vendita del bene non è soggetta IVA.

Per il bene in questione non è stato effettuato un accesso forzoso.

BENE N° 20 - TERRENO UBICATO A FABRIANO (AN) - COMUNE DI FABRIANO


Terreno ubicato nel Comune di Fabriano (AN), in prossimità delle Frazioni Vallina e Bastia.
L'appezzamento si trova a circa 10 km dal centro di Fabriano, in zona prettamente rurale.

La vendita del bene non è soggetta IVA.

Per il bene in questione non è stato effettuato un accesso forzoso.

BENE N° 21 - TERRENO UBICATO A FABRIANO (AN) - COMUNE DI FABRIANO

**ASTE
GIUDIZIARIE**



Publicazione
ripubblicazione o riproduzione

Terreno ubicato nel Comune di Fabriano (AN), in prossimità delle Frazioni Vallina e Bastia.
L'appezzamento si trova a circa 10 km dal centro di Fabriano, in zona prettamente rurale.

La vendita del bene non è soggetta IVA.

Per il bene in questione non è stato effettuato un accesso forzoso.

BENE N° 22 - TERRENO UBICATO A FABRIANO (AN) - COMUNE DI FABRIANO

Terreno ubicato nel Comune di Fabriano (AN), in prossimità delle Frazioni Vallina e Bastia.
L'appezzamento si trova a circa 10 km dal centro di Fabriano, in zona prettamente rurale.

La vendita del bene non è soggetta IVA.

Per il bene in questione non è stato effettuato un accesso forzoso.

BENE N° 23 - TERRENO UBICATO A FABRIANO (AN) - COMUNE DI FABRIANO

Terreno ubicato nel Comune di Fabriano (AN), in prossimità delle Frazioni Vallina e Bastia.
L'appezzamento si trova a circa 10 km dal centro di Fabriano, in zona prettamente rurale.

La vendita del bene non è soggetta IVA.

Per il bene in questione non è stato effettuato un accesso forzoso.

BENE N° 24 - TERRENO UBICATO A FABRIANO (AN) - COMUNE DI FABRIANO

Terreno ubicato nel Comune di Fabriano (AN), in prossimità delle Frazioni Vallina e Bastia.
L'appezzamento si trova a circa 10 km dal centro di Fabriano, in zona prettamente rurale.


La vendita del bene non è soggetta IVA.

Per il bene in questione non è stato effettuato un accesso forzoso.

BENE N° 25 - TERRENO UBICATO A FABRIANO (AN) - COMUNE DI FABRIANO

Terreno ubicato nel Comune di Fabriano (AN), in prossimità delle Frazioni Vallina e Bastia.
L'appezzamento si trova a circa 10 km dal centro di Fabriano, in zona prettamente rurale.

ASTE
GIUDIZIARIE



Publicazione
ripubblicazione o ripro

La vendita del bene non è soggetta IVA.

Per il bene in questione non è stato effettuato un accesso forzoso.

BENE N° 26 - TERRENO UBICATO A FABRIANO (AN) - COMUNE DI FABRIANO

Terreno ubicato nel Comune di Fabriano (AN), in prossimità delle Frazioni Vallina e Bastia.
L'appezzamento si trova a circa 10 km dal centro di Fabriano, in zona prettamente rurale.

La vendita del bene non è soggetta IVA.

Per il bene in questione non è stato effettuato un accesso forzoso.

BENE N° 27 - TERRENO UBICATO A FABRIANO (AN) - COMUNE DI FABRIANO

Terreno ubicato nel Comune di Fabriano (AN), in prossimità delle Frazioni Vallina e Bastia.
L'appezzamento si trova a circa 10 km dal centro di Fabriano, in zona prettamente rurale.

La vendita del bene non è soggetta IVA.

Per il bene in questione non è stato effettuato un accesso forzoso.

BENE N° 28 - TERRENO UBICATO A FABRIANO (AN) - COMUNE DI FABRIANO

Terreno ubicato nel Comune di Fabriano (AN), in prossimità delle Frazioni Vallina e Cupo.
L'appezzamento si trova a circa 10 km dal centro di Fabriano, in zona prettamente rurale.

La vendita del bene non è soggetta IVA.

Per il bene in questione non è stato effettuato un accesso forzoso.

BENE N° 29 - TERRENO UBICATO A FABRIANO (AN) - COMUNE DI FABRIANO

Terreno ubicato nel Comune di Fabriano (AN), in prossimità delle Frazioni Vallina e Cupo.
L'appezzamento si trova a circa 10 km dal centro di Fabriano, in zona prettamente rurale.

La vendita del bene non è soggetta IVA.

**ASTE
GIUDIZIARIE**



**Publicazione
ripubblicazione o riproduzione**

Per il bene in questione non è stato effettuato un accesso forzoso.

BENE N° 30 - TERRENO UBICATO A FABRIANO (AN) - COMUNE DI FABRIANO

Terreno ubicato nel Comune di Fabriano (AN), in prossimità delle Frazioni Vallina e Cupo.
L'appezzamento si trova a circa 10 km dal centro di Fabriano, in zona prettamente rurale.

La vendita del bene non è soggetta IVA.

Per il bene in questione non è stato effettuato un accesso forzoso.

BENE N° 31 - TERRENO UBICATO A FABRIANO (AN) - COMUNE DI FABRIANO

Terreno ubicato nel Comune di Fabriano (AN), in prossimità delle Frazioni Vallina e Cupo.
L'appezzamento si trova a circa 10 km dal centro di Fabriano, in zona prettamente rurale.

La vendita del bene non è soggetta IVA.

Per il bene in questione non è stato effettuato un accesso forzoso.

BENE N° 32 - TERRENO UBICATO A FABRIANO (AN) - COMUNE DI FABRIANO

Terreno ubicato nel Comune di Fabriano (AN), in prossimità delle Frazioni Vallina e Cupo.
L'appezzamento si trova a circa 10 km dal centro di Fabriano, in zona prettamente rurale.

La vendita del bene non è soggetta IVA.

Per il bene in questione non è stato effettuato un accesso forzoso.

BENE N° 33 - TERRENO UBICATO A FABRIANO (AN) - COMUNE DI FABRIANO


Terreno ubicato nel Comune di Fabriano (AN), in prossimità delle Frazioni Vallina e Cupo.
L'appezzamento si trova a circa 10 km dal centro di Fabriano, in zona prettamente rurale.

La vendita del bene non è soggetta IVA.

Per il bene in questione non è stato effettuato un accesso forzoso.

BENE N° 34 - TERRENO UBICATO A FABRIANO (AN) - COMUNE DI FABRIANO

ASTE GIUDIZIARIE



Publicazione
ripubblicazione o riproduzione

Terreno ubicato nel Comune di Fabriano (AN), in prossimità delle Frazioni Vallina e Cupo. L'appezzamento si trova a circa 10 km dal centro di Fabriano, in zona prettamente rurale.

La vendita del bene non è soggetta IVA.

Per il bene in questione non è stato effettuato un accesso forzoso.

BENE N° 35 - TERRENO UBICATO A FABRIANO (AN) - COMUNE DI FABRIANO

Terreno ubicato nel Comune di Fabriano (AN), in prossimità delle Frazioni Vallina e Cupo. L'appezzamento si trova a circa 10 km dal centro di Fabriano, in zona prettamente rurale.

La vendita del bene non è soggetta IVA.

Per il bene in questione non è stato effettuato un accesso forzoso.

BENE N° 36 - TERRENO UBICATO A FABRIANO (AN) - COMUNE DI FABRIANO

Terreno ubicato nel Comune di Fabriano (AN), in prossimità delle Frazioni Vallina e Cupo. L'appezzamento si trova a circa 10 km dal centro di Fabriano, in zona prettamente rurale.

La vendita del bene non è soggetta IVA.

Per il bene in questione non è stato effettuato un accesso forzoso.

BENE N° 38 - TERRENO UBICATO A FABRIANO (AN) - COMUNE DI FABRIANO

Terreno ubicato nel Comune di Fabriano (AN), in prossimità delle Frazioni Vallina e Cupo. L'appezzamento si trova a circa 10 km dal centro di Fabriano, in zona prettamente rurale.


La vendita del bene non è soggetta IVA.

Per il bene in questione non è stato effettuato un accesso forzoso.

BENE N° 39 - TERRENO UBICATO A FABRIANO (AN) - COMUNE DI FABRIANO

Terreno ubicato nel Comune di Fabriano (AN), in prossimità delle Frazioni Vallina e Cupo. L'appezzamento si trova a circa 10 km dal centro di Fabriano, in zona prettamente rurale.

ASTE
GIUDIZIARIE



Publicazione
ripubblicazione o riproduzione

La vendita del bene non è soggetta IVA.

Per il bene in questione non è stato effettuato un accesso forzoso.

BENE N° 40 - TERRENO UBICATO A FABRIANO (AN) - COMUNE DI FABRIANO

Terreno ubicato nel Comune di Fabriano (AN), in prossimità delle Frazioni Vallina e Cupo.
L'appezzamento si trova a circa 10 km dal centro di Fabriano, in zona prettamente rurale.

La vendita del bene non è soggetta IVA.

Per il bene in questione non è stato effettuato un accesso forzoso.

BENE N° 41 - TERRENO UBICATO A FABRIANO (AN) - COMUNE DI FABRIANO

Terreno ubicato nel Comune di Fabriano (AN), in prossimità delle Frazioni Vallina e Cupo.
L'appezzamento si trova a circa 10 km dal centro di Fabriano, in zona prettamente rurale.

La vendita del bene non è soggetta IVA.

Per il bene in questione non è stato effettuato un accesso forzoso.

BENE N° 42 - TERRENO UBICATO A FABRIANO (AN) - COMUNE DI FABRIANO

Terreno ubicato nel Comune di Fabriano (AN), in prossimità delle Frazioni Vallina e Cupo.
L'appezzamento si trova a circa 10 km dal centro di Fabriano, in zona prettamente rurale.

La vendita del bene non è soggetta IVA.


Per il bene in questione non è stato effettuato un accesso forzoso.

BENE N° 43 - TERRENO UBICATO A FABRIANO (AN) - COMUNE DI FABRIANO

Terreno ubicato nel Comune di Fabriano (AN), in prossimità delle Frazioni Vallina e Cupo.
L'appezzamento si trova a circa 10 km dal centro di Fabriano, in zona prettamente rurale.

La vendita del bene non è soggetta IVA.

**ASTE
GIUDIZIARIE**



**Publicazione
ripubblicazione o ripro**

Per il bene in questione non è stato effettuato un accesso forzoso.

BENE N° 44 - TERRENO UBICATO A FABRIANO (AN) - COMUNE DI FABRIANO

Terreno ubicato nel Comune di Fabriano (AN), in prossimità delle Frazioni Vallina e Cupo.
L'appezzamento si trova a circa 10 km dal centro di Fabriano, in zona prettamente rurale.

La vendita del bene non è soggetta IVA.

Per il bene in questione non è stato effettuato un accesso forzoso.

BENE N° 45 - TERRENO UBICATO A FABRIANO (AN) - COMUNE DI FABRIANO

Terreno ubicato nel Comune di Fabriano (AN), in prossimità delle Frazioni Vallina e Cupo.
L'appezzamento si trova a circa 10 km dal centro di Fabriano, in zona prettamente rurale.

La vendita del bene non è soggetta IVA.

Per il bene in questione non è stato effettuato un accesso forzoso.

BENE N° 46 - TERRENO UBICATO A FABRIANO (AN) - COMUNE DI FABRIANO

Terreno ubicato nel Comune di Fabriano (AN), in prossimità delle Frazioni Vallina e Cupo.
L'appezzamento si trova a circa 10 km dal centro di Fabriano, in zona prettamente rurale.

La vendita del bene non è soggetta IVA.

Per il bene in questione non è stato effettuato un accesso forzoso.

BENE N° 47 - TERRENO UBICATO A FABRIANO (AN) - COMUNE DI FABRIANO


Terreno ubicato nel Comune di Fabriano (AN), in prossimità delle Frazioni Vallina e Cupo.
L'appezzamento si trova a circa 10 km dal centro di Fabriano, in zona prettamente rurale.

La vendita del bene non è soggetta IVA.

Per il bene in questione non è stato effettuato un accesso forzoso.

BENE N° 50 - TERRENO UBICATO A FABRIANO (AN) - COMUNE DI FABRIANO

ASTE GIUDIZIARIE
Publicazione
ripubblicazione o ripro



Terreno ubicato nel Comune di Fabriano (AN), in prossimità delle Frazioni Vallina e Cupo. L'appezzamento si trova a circa 10 km dal centro di Fabriano, in zona prettamente rurale.

La vendita del bene non è soggetta IVA.

Per il bene in questione non è stato effettuato un accesso forzoso.

BENE N° 51 - TERRENO UBICATO A FABRIANO (AN) - COMUNE DI FABRIANO

Terreno ubicato nel Comune di Fabriano (AN), in prossimità delle Frazioni Vallina e Cupo. L'appezzamento si trova a circa 10 km dal centro di Fabriano, in zona prettamente rurale.

La vendita del bene non è soggetta IVA.

Per il bene in questione non è stato effettuato un accesso forzoso.

BENE N° 52 - TERRENO UBICATO A FABRIANO (AN) - COMUNE DI FABRIANO

Terreno ubicato nel Comune di Fabriano (AN), in prossimità delle Frazioni Vallina e Cupo. L'appezzamento si trova a circa 10 km dal centro di Fabriano, in zona prettamente rurale.

La vendita del bene non è soggetta IVA.

Per il bene in questione non è stato effettuato un accesso forzoso.

BENE N° 53 - TERRENO UBICATO A FABRIANO (AN) - COMUNE DI FABRIANO

Terreno ubicato nel Comune di Fabriano (AN), in prossimità delle Frazioni Vallina e Cupo. L'appezzamento si trova a circa 10 km dal centro di Fabriano, in zona prettamente rurale.

La vendita del bene non è soggetta IVA.

Per il bene in questione non è stato effettuato un accesso forzoso.

BENE N° 54 - TERRENO UBICATO A FABRIANO (AN) - COMUNE DI FABRIANO

Terreno ubicato nel Comune di Fabriano (AN), in prossimità delle Frazioni Vallina e Cupo. L'appezzamento si trova a circa 10 km dal centro di Fabriano, in zona prettamente rurale.

Publicazione
ripubblicazione o riproduzione

La vendita del bene non è soggetta IVA.

Per il bene in questione non è stato effettuato un accesso forzoso.

BENE N° 55 - TERRENO UBICATO A FABRIANO (AN) - COMUNE DI FABRIANO

Terreno ubicato nel Comune di Fabriano (AN), in prossimità delle Frazioni Vallina e Cupo.
L'appezzamento si trova a circa 10 km dal centro di Fabriano, in zona prettamente rurale.

La vendita del bene non è soggetta IVA.

Per il bene in questione non è stato effettuato un accesso forzoso.

BENE N° 56 - TERRENO UBICATO A FABRIANO (AN) - COMUNE DI FABRIANO

Terreno ubicato nel Comune di Fabriano (AN), in prossimità delle Frazioni Vallina e Cupo.
L'appezzamento si trova a circa 10 km dal centro di Fabriano, in zona prettamente rurale.

La vendita del bene non è soggetta IVA.

Per il bene in questione non è stato effettuato un accesso forzoso.

BENE N° 57 - TERRENO UBICATO A FABRIANO (AN) - COMUNE DI FABRIANO

Terreno ubicato nel Comune di Fabriano (AN), in prossimità delle Frazioni Vallina e Cupo.
L'appezzamento si trova a circa 10 km dal centro di Fabriano, in zona prettamente rurale.

La vendita del bene non è soggetta IVA.


Per il bene in questione non è stato effettuato un accesso forzoso.

BENE N° 58 - TERRENO UBICATO A FABRIANO (AN) - COMUNE DI FABRIANO

Terreno ubicato nel Comune di Fabriano (AN), in prossimità delle Frazioni Vallina e Cupo.
L'appezzamento si trova a circa 10 km dal centro di Fabriano, in zona prettamente rurale.

La vendita del bene non è soggetta IVA.

ASTE
GIUDIZIARIE



Publicazione
ripubblicazione o riproduzione

Per il bene in questione non è stato effettuato un accesso forzoso.

BENE N° 59 - TERRENO UBICATO A FABRIANO (AN) - COMUNE DI FABRIANO

Terreno ubicato nel Comune di Fabriano (AN), in prossimità delle Frazioni Vallina e Cupo.
L'appezzamento si trova a circa 10 km dal centro di Fabriano, in zona prettamente rurale.

La vendita del bene non è soggetta IVA.

Per il bene in questione non è stato effettuato un accesso forzoso.

BENE N° 60 - TERRENO UBICATO A FABRIANO (AN) - COMUNE DI FABRIANO

Terreno ubicato nel Comune di Fabriano (AN), in prossimità delle Frazioni Vallina e Cupo.
L'appezzamento si trova a circa 10 km dal centro di Fabriano, in zona prettamente rurale.

La vendita del bene non è soggetta IVA.

Per il bene in questione non è stato effettuato un accesso forzoso.

BENE N° 61 - TERRENO UBICATO A FABRIANO (AN) - COMUNE DI FABRIANO

Terreno ubicato nel Comune di Fabriano (AN), in prossimità delle Frazioni Vallina e Cupo.
L'appezzamento si trova a circa 10 km dal centro di Fabriano, in zona prettamente rurale.

La vendita del bene non è soggetta IVA.

Per il bene in questione non è stato effettuato un accesso forzoso.

BENE N° 62 - TERRENO UBICATO A FABRIANO (AN) - COMUNE DI FABRIANO


Terreno ubicato nel Comune di Fabriano (AN), in prossimità delle Frazioni Vallina e Cupo.
L'appezzamento si trova a circa 10 km dal centro di Fabriano, in zona prettamente rurale.

La vendita del bene non è soggetta IVA.

Per il bene in questione non è stato effettuato un accesso forzoso.

BENE N° 63 - TERRENO UBICATO A FABRIANO (AN) - COMUNE DI FABRIANO

ASTE GIUDIZIARIE
Publicazione
ripubblicazione o ripro



Terreno ubicato nel Comune di Fabriano (AN), in prossimità delle Frazioni Vallina e Cupo.
L'appezzamento si trova a circa 10 km dal centro di Fabriano, in zona prettamente rurale.

La vendita del bene non è soggetta IVA.

Per il bene in questione non è stato effettuato un accesso forzoso.

BENE N° 64 - TERRENO UBICATO A FABRIANO (AN) - COMUNE DI FABRIANO

Terreno ubicato nel Comune di Fabriano (AN), in prossimità delle Frazioni Vallina e Cupo.
L'appezzamento si trova a circa 10 km dal centro di Fabriano, in zona prettamente rurale; risulta essere una porzione della corte privata dell'edificio situato al Fig.92 - Part.412 di proprietà del Sig. **** Omissis ****

La vendita del bene non è soggetta IVA.

Per il bene in questione non è stato effettuato un accesso forzoso.

BENE N° 65 - TERRENO UBICATO A FABRIANO (AN) - COMUNE DI FABRIANO

Terreno ubicato nel Comune di Fabriano (AN), in prossimità delle Frazioni Vallina e Cupo.
L'appezzamento si trova a circa 10 km dal centro di Fabriano, in zona prettamente rurale; risulta essere una porzione della corte privata dell'edificio situato al Fig.92 - Part.412 di proprietà del Sig. **** Omissis ****

La vendita del bene non è soggetta IVA.

Per il bene in questione non è stato effettuato un accesso forzoso.

BENE N° 66 - TERRENO UBICATO A FABRIANO (AN) - COMUNE DI FABRIANO

Terreno ubicato nel Comune di Fabriano (AN), in prossimità delle Frazioni Vallina e Cupo.
L'appezzamento si trova a circa 10 km dal centro di Fabriano, in zona prettamente rurale; risulta essere una porzione della corte privata dell'edificio situato al Fig.92 - Part.412 di proprietà del Sig. **** Omissis ****

La vendita del bene non è soggetta IVA.

Per il bene in questione non è stato effettuato un accesso forzoso.

BENE N° 70 - TERRENO UBICATO A FABRIANO (AN) - COMUNE DI FABRIANO

Publicazio
ripubblicazione o ripro

Terreno ubicato nel Comune di Fabriano (AN), in prossimità delle Frazioni Vallina e Cupo. L'appezzamento si trova a circa 10 km dal centro di Fabriano, in zona prettamente rurale.

La vendita del bene non è soggetta IVA.

Per il bene in questione non è stato effettuato un accesso forzoso.

BENE N° 71 - TERRENO UBICATO A FABRIANO (AN) - COMUNE DI FABRIANO

Terreno ubicato nel Comune di Fabriano (AN), in prossimità delle Frazioni Vallina e Cupo. L'appezzamento si trova a circa 10 km dal centro di Fabriano, in zona prettamente rurale.

La vendita del bene non è soggetta IVA.

Per il bene in questione non è stato effettuato un accesso forzoso.

BENE N° 72 - TERRENO UBICATO A FABRIANO (AN) - COMUNE DI FABRIANO

Terreno ubicato nel Comune di Fabriano (AN), in prossimità delle Frazioni Vallina e Cupo. L'appezzamento si trova a circa 10 km dal centro di Fabriano, in zona prettamente rurale.

La vendita del bene non è soggetta IVA.

Per il bene in questione non è stato effettuato un accesso forzoso.

BENE N° 74 - TERRENO UBICATO A FABRIANO (AN) - COMUNE DI FABRIANO

Terreno ubicato nel Comune di Fabriano (AN), in prossimità delle Frazioni Vallina e Cupo. L'appezzamento si trova a circa 10 km dal centro di Fabriano, in zona prettamente rurale.


La vendita del bene non è soggetta IVA.

Per il bene in questione non è stato effettuato un accesso forzoso.

BENE N° 75 - TERRENO UBICATO A FABRIANO (AN) - COMUNE DI FABRIANO

Terreno ubicato nel Comune di Fabriano (AN), in prossimità delle Frazioni Vallina e Cupo. L'appezzamento si trova a circa 10 km dal centro di Fabriano, in zona prettamente rurale.

ASTE
GIUDIZIARIE



Publicazione
ripubblicazione o riproduzione

La vendita del bene non è soggetta IVA.

Per il bene in questione non è stato effettuato un accesso forzoso.

BENE N° 76 - TERRENO UBICATO A FABRIANO (AN) - COMUNE DI FABRIANO

Terreno ubicato nel Comune di Fabriano (AN), in prossimità delle Frazioni Vallina e Cupo.
L'appezzamento si trova a circa 10 km dal centro di Fabriano, in zona prettamente rurale.

La vendita del bene non è soggetta IVA.

Per il bene in questione non è stato effettuato un accesso forzoso.

BENE N° 79 - TERRENO UBICATO A FABRIANO (AN) - COMUNE DI FABRIANO

Terreno ubicato nel Comune di Fabriano (AN), in prossimità delle Frazioni Vallina e Cupo.
L'appezzamento si trova a circa 10 km dal centro di Fabriano, in zona prettamente rurale.

La vendita del bene non è soggetta IVA.

Per il bene in questione non è stato effettuato un accesso forzoso.

BENE N° 81 - TERRENO UBICATO A FABRIANO (AN) - COMUNE DI FABRIANO

Terreno ubicato nel Comune di Fabriano (AN), in prossimità delle Frazioni Vallina e Cupo.
L'appezzamento si trova a circa 10 km dal centro di Fabriano, in zona prettamente rurale.

La vendita del bene non è soggetta IVA.


Per il bene in questione non è stato effettuato un accesso forzoso.

BENE N° 83 - TERRENO UBICATO A FABRIANO (AN) - COMUNE DI FABRIANO

Terreno ubicato nel Comune di Fabriano (AN), in prossimità delle Frazioni Vallina e Cupo.
L'appezzamento si trova a circa 10 km dal centro di Fabriano, in zona prettamente rurale.

La vendita del bene non è soggetta IVA.

ASTE
GIUDIZIARIE



Publicazione
ripubblicazione o riproduzione

Per il bene in questione non è stato effettuato un accesso forzoso.

BENE N° 84 - TERRENO UBICATO A FABRIANO (AN) - COMUNE DI FABRIANO

Terreno ubicato nel Comune di Fabriano (AN), in prossimità delle Frazioni Vallina e Cupo.
L'appezzamento si trova a circa 10 km dal centro di Fabriano, in zona prettamente rurale.

La vendita del bene non è soggetta IVA.

Per il bene in questione non è stato effettuato un accesso forzoso.

BENE N° 85 - TERRENO UBICATO A FABRIANO (AN) - COMUNE DI FABRIANO

Terreno ubicato nel Comune di Fabriano (AN), in prossimità delle Frazioni Vallina e Cupo.
L'appezzamento si trova a circa 10 km dal centro di Fabriano, in zona prettamente rurale.

La vendita del bene non è soggetta IVA.

Per il bene in questione non è stato effettuato un accesso forzoso.

BENE N° 89 - TERRENO UBICATO A FABRIANO (AN) - COMUNE DI FABRIANO

Terreno ubicato nel Comune di Fabriano (AN), in prossimità delle Frazioni Vallina e Cupo.
L'appezzamento si trova a circa 10 km dal centro di Fabriano, in zona prettamente rurale.

La vendita del bene non è soggetta IVA.

Per il bene in questione non è stato effettuato un accesso forzoso.


BENE N° 90 - TERRENO UBICATO A FABRIANO (AN) - COMUNE DI FABRIANO

Terreno ubicato nel Comune di Fabriano (AN), in prossimità delle Frazioni Vallina e Cupo.
L'appezzamento si trova a circa 10 km dal centro di Fabriano, in zona prettamente rurale.

La vendita del bene non è soggetta IVA.

Per il bene in questione non è stato effettuato un accesso forzoso.

BENE N° 91 - TERRENO UBICATO A FABRIANO (AN) - COMUNE DI FABRIANO

ASTE GIUDIZIARIE 

Publicazione
ripubblicazione o riproduzione

Terreno ubicato nel Comune di Fabriano (AN), in prossimità delle Frazioni Vallina e Cupo.
L'appezzamento si trova a circa 10 km dal centro di Fabriano, in zona prettamente rurale.

La vendita del bene non è soggetta IVA.

Per il bene in questione non è stato effettuato un accesso forzoso.

BENE N° 92 - TERRENO UBICATO A FABRIANO (AN) - COMUNE DI FABRIANO

Terreno ubicato nel Comune di Fabriano (AN), in prossimità della Frazione Cupo.
L'appezzamento si trova a circa 10 km dal centro di Fabriano, in zona prettamente rurale.

La vendita del bene non è soggetta IVA.

Per il bene in questione non è stato effettuato un accesso forzoso.

BENE N° 93 - TERRENO UBICATO A FABRIANO (AN) - COMUNE DI FABRIANO

Terreno ubicato nel Comune di Fabriano (AN), in prossimità della Frazione Cupo.
L'appezzamento si trova a circa 10 km dal centro di Fabriano, in zona prettamente rurale.

La vendita del bene non è soggetta IVA.

Per il bene in questione non è stato effettuato un accesso forzoso.

BENE N° 94 - TERRENO UBICATO A FABRIANO (AN) - COMUNE DI FABRIANO

Terreno ubicato nel Comune di Fabriano (AN), in prossimità della Frazione Cupo.
L'appezzamento si trova a circa 10 km dal centro di Fabriano, in zona prettamente rurale.

La vendita del bene non è soggetta IVA.

Per il bene in questione non è stato effettuato un accesso forzoso.

BENE N° 95 - TERRENO UBICATO A FABRIANO (AN) - COMUNE DI FABRIANO

Terreno ubicato nel Comune di Fabriano (AN), in prossimità della Frazione Cupo.
L'appezzamento si trova a circa 10 km dal centro di Fabriano, in zona prettamente rurale.

Publicazio
ripubblicazione o ripro

La vendita del bene non è soggetta IVA.

Per il bene in questione non è stato effettuato un accesso forzoso.

BENE N° 98 - TERRENO UBICATO A FABRIANO (AN) - COMUNE DI FABRIANO

Terreno ubicato nel Comune di Fabriano (AN), in prossimità della Frazione Cupo.
L'appezzamento si trova a circa 10 km dal centro di Fabriano, in zona prettamente rurale.

La vendita del bene non è soggetta IVA.

Per il bene in questione non è stato effettuato un accesso forzoso.

BENE N° 99 - TERRENO UBICATO A FABRIANO (AN) - COMUNE DI FABRIANO

Terreno ubicato nel Comune di Fabriano (AN), in prossimità della Frazione Cupo.
L'appezzamento si trova a circa 10 km dal centro di Fabriano, in zona prettamente rurale.

La vendita del bene non è soggetta IVA.

Per il bene in questione non è stato effettuato un accesso forzoso.

BENE N° 100 - TERRENO UBICATO A FABRIANO (AN) - COMUNE DI FABRIANO

Terreno ubicato nel Comune di Fabriano (AN), in prossimità della Frazione Cupo.
L'appezzamento si trova a circa 10 km dal centro di Fabriano, in zona prettamente rurale.

La vendita del bene non è soggetta IVA.


Per il bene in questione non è stato effettuato un accesso forzoso.

BENE N° 101 - TERRENO UBICATO A FABRIANO (AN) - COMUNE DI FABRIANO

Terreno ubicato nel Comune di Fabriano (AN), in prossimità della Frazione Cupo.
L'appezzamento si trova a circa 10 km dal centro di Fabriano, in zona prettamente rurale.

La vendita del bene non è soggetta IVA.

ASTE
GIUDIZIARIE



Publicazione
ripubblicazione o riproduzione

Per il bene in questione non è stato effettuato un accesso forzoso.

BENE N° 102 - TERRENO UBICATO A FABRIANO (AN) - COMUNE DI FABRIANO

Terreno ubicato nel Comune di Fabriano (AN), in prossimità della Frazione Cupo.
L'appezzamento si trova a circa 10 km dal centro di Fabriano, in zona prettamente rurale.

La vendita del bene non è soggetta IVA.

Per il bene in questione non è stato effettuato un accesso forzoso.

BENE N° 103 - TERRENO UBICATO A FABRIANO (AN) - COMUNE DI FABRIANO

Terreno ubicato nel Comune di Fabriano (AN), in prossimità della Frazione Cupo.
L'appezzamento si trova a circa 10 km dal centro di Fabriano, in zona prettamente rurale.

La vendita del bene non è soggetta IVA.

Per il bene in questione non è stato effettuato un accesso forzoso.

BENE N° 104 - TERRENO UBICATO A FABRIANO (AN) - COMUNE DI FABRIANO

Terreno ubicato nel Comune di Fabriano (AN), in prossimità della Frazione Cupo.
L'appezzamento si trova a circa 10 km dal centro di Fabriano, in zona prettamente rurale.

La vendita del bene non è soggetta IVA.

Per il bene in questione non è stato effettuato un accesso forzoso.

BENE N° 105 - TERRENO UBICATO A FABRIANO (AN) - COMUNE DI FABRIANO


Terreno ubicato nel Comune di Fabriano (AN), in prossimità della Frazione Cupo.
L'appezzamento si trova a circa 10 km dal centro di Fabriano, in zona prettamente rurale.

La vendita del bene non è soggetta IVA.

Per il bene in questione non è stato effettuato un accesso forzoso.

BENE N° 107 - TERRENO UBICATO A FABRIANO (AN) - COMUNE DI FABRIANO

ASTE
GIUDIZIARIE



Publicazione
ripubblicazione o riproduzione

Terreno ubicato nel Comune di Fabriano (AN), in prossimità della Frazione Cupo.
L'appezzamento si trova a circa 10 km dal centro di Fabriano, in zona prettamente rurale.

La vendita del bene non è soggetta IVA.

Per il bene in questione non è stato effettuato un accesso forzoso.

BENE N° 108 - TERRENO UBICATO A FABRIANO (AN) - COMUNE DI FABRIANO

Terreno ubicato nel Comune di Fabriano (AN), in prossimità della Frazione Cupo.
L'appezzamento si trova a circa 10 km dal centro di Fabriano, in zona prettamente rurale.

La vendita del bene non è soggetta IVA.

Per il bene in questione non è stato effettuato un accesso forzoso.

BENE N° 109 - TERRENO UBICATO A FABRIANO (AN) - COMUNE DI FABRIANO

Terreno ubicato nel Comune di Fabriano (AN), in prossimità della Frazione Cupo.
L'appezzamento si trova a circa 10 km dal centro di Fabriano, in zona prettamente rurale.

La vendita del bene non è soggetta IVA.

Per il bene in questione non è stato effettuato un accesso forzoso.

BENE N° 110 - TERRENO UBICATO A FABRIANO (AN) - COMUNE DI FABRIANO

Terreno ubicato nel Comune di Fabriano (AN), in prossimità della Frazione Cupo.
L'appezzamento si trova a circa 10 km dal centro di Fabriano, in zona prettamente rurale.

La vendita del bene non è soggetta IVA.

Per il bene in questione non è stato effettuato un accesso forzoso.

BENE N° 112 - TERRENO UBICATO A FABRIANO (AN) - COMUNE DI FABRIANO

Terreno ubicato nel Comune di Fabriano (AN), in prossimità della Frazione Cupo.
L'appezzamento si trova a circa 10 km dal centro di Fabriano, in zona prettamente rurale.

Publicazione
ripubblicazione o riproduzione



ASTE
GIUDIZIARIE

La vendita del bene non è soggetta IVA.

Per il bene in questione non è stato effettuato un accesso forzoso.

BENE N° 113 - TERRENO UBICATO A FABRIANO (AN) - COMUNE DI FABRIANO

Terreno ubicato nel Comune di Fabriano (AN), in prossimità della Frazione Cupo.
L'appezzamento si trova a circa 10 km dal centro di Fabriano, in zona prettamente rurale.

La vendita del bene non è soggetta IVA.

Per il bene in questione non è stato effettuato un accesso forzoso.

BENE N° 114 - TERRENO UBICATO A FABRIANO (AN) - COMUNE DI FABRIANO

Terreno ubicato nel Comune di Fabriano (AN), in prossimità della Frazione Cupo.
L'appezzamento si trova a circa 10 km dal centro di Fabriano, in zona prettamente rurale.

La vendita del bene non è soggetta IVA.

Per il bene in questione non è stato effettuato un accesso forzoso.

BENE N° 115 - TERRENO UBICATO A FABRIANO (AN) - COMUNE DI FABRIANO

Terreno ubicato nel Comune di Fabriano (AN), in prossimità della Frazione Cupo.
L'appezzamento si trova a circa 10 km dal centro di Fabriano, in zona prettamente rurale.

La vendita del bene non è soggetta IVA.

Per il bene in questione non è stato effettuato un accesso forzoso.

BENE N° 116 - TERRENO UBICATO A FABRIANO (AN) - COMUNE DI FABRIANO

Terreno ubicato nel Comune di Fabriano (AN), in prossimità della Frazione Cupo.
L'appezzamento si trova a circa 10 km dal centro di Fabriano, in zona prettamente rurale.

La vendita del bene non è soggetta IVA.

ASTE
GIUDIZIARIE



Publicazione
ripubblicazione o riproduzione

Per il bene in questione non è stato effettuato un accesso forzoso.

BENE N° 117 - TERRENO UBICATO A FABRIANO (AN) - COMUNE DI FABRIANO

Terreno ubicato nel Comune di Fabriano (AN), in prossimità delle Frazioni Cupo e Vallina.
L'appezzamento si trova a circa 10 km dal centro di Fabriano, in zona prettamente rurale.

La vendita del bene non è soggetta IVA.

Per il bene in questione non è stato effettuato un accesso forzoso.

BENE N° 118 - TERRENO UBICATO A FABRIANO (AN) - COMUNE DI FABRIANO

Terreno ubicato nel Comune di Fabriano (AN), in prossimità delle Frazioni Cupo e Vallina.
L'appezzamento si trova a circa 10 km dal centro di Fabriano, in zona prettamente rurale.

La vendita del bene non è soggetta IVA.

Per il bene in questione non è stato effettuato un accesso forzoso.

BENE N° 119 - TERRENO UBICATO A FABRIANO (AN) - COMUNE DI FABRIANO

Terreno ubicato nel Comune di Fabriano (AN), in prossimità delle Frazioni Cupo e Vallina.
L'appezzamento si trova a circa 10 km dal centro di Fabriano, in zona prettamente rurale.

La vendita del bene non è soggetta IVA.

Per il bene in questione non è stato effettuato un accesso forzoso.

BENE N° 120 - TERRENO UBICATO A FABRIANO (AN) - COMUNE DI FABRIANO


Terreno ubicato nel Comune di Fabriano (AN), in prossimità delle Frazioni Cupo e Vallina.
L'appezzamento si trova a circa 10 km dal centro di Fabriano, in zona prettamente rurale.

La vendita del bene non è soggetta IVA.

Per il bene in questione non è stato effettuato un accesso forzoso.

BENE N° 121 - TERRENO UBICATO A FABRIANO (AN) - COMUNE DI FABRIANO

ASTE GIUDIZIARIE
Publicazione
ripubblicazione o ripro



Terreno ubicato nel Comune di Fabriano (AN), in prossimità delle Frazioni Cupo e Vallina. L'appezzamento si trova a circa 10 km dal centro di Fabriano, in zona prettamente rurale.

La vendita del bene non è soggetta IVA.

Per il bene in questione non è stato effettuato un accesso forzoso.

BENE N° 122 - TERRENO UBICATO A FABRIANO (AN) - COMUNE DI FABRIANO

Terreno ubicato nel Comune di Fabriano (AN), in prossimità delle Frazioni Cupo e Vallina. L'appezzamento si trova a circa 10 km dal centro di Fabriano, in zona prettamente rurale.

La vendita del bene non è soggetta IVA.

Per il bene in questione non è stato effettuato un accesso forzoso.

BENE N° 123 - TERRENO UBICATO A FABRIANO (AN) - COMUNE DI FABRIANO

Terreno ubicato nel Comune di Fabriano (AN), in prossimità delle Frazioni Cupo e Vallina. L'appezzamento si trova a circa 10 km dal centro di Fabriano, in zona prettamente rurale.

La vendita del bene non è soggetta IVA.

Per il bene in questione non è stato effettuato un accesso forzoso.

BENE N° 124 - TERRENO UBICATO A FABRIANO (AN) - COMUNE DI FABRIANO

Terreno ubicato nel Comune di Fabriano (AN), in prossimità delle Frazioni Cupo e Vallina. L'appezzamento si trova a circa 10 km dal centro di Fabriano, in zona prettamente rurale.

La vendita del bene non è soggetta IVA.

Per il bene in questione non è stato effettuato un accesso forzoso.

BENE N° 125 - TERRENO UBICATO A FABRIANO (AN) - COMUNE DI FABRIANO

Terreno ubicato nel Comune di Fabriano (AN), in prossimità delle Frazioni Cupo e Vallina. L'appezzamento si trova a circa 10 km dal centro di Fabriano, in zona prettamente rurale.

Publicazione
ripubblicazione o riproduzione

La vendita del bene non è soggetta IVA.

Per il bene in questione non è stato effettuato un accesso forzoso.

BENE N° 126 - TERRENO UBICATO A FABRIANO (AN) - COMUNE DI FABRIANO

Terreno ubicato nel Comune di Fabriano (AN), in prossimità delle Frazioni Cupo e Vallina.
L'appezzamento si trova a circa 10 km dal centro di Fabriano, in zona prettamente rurale.

La vendita del bene non è soggetta IVA.

Per il bene in questione non è stato effettuato un accesso forzoso.

BENE N° 127 - TERRENO UBICATO A FABRIANO (AN) - COMUNE DI FABRIANO

Terreno ubicato nel Comune di Fabriano (AN), in prossimità delle Frazioni Cupo e Vallina.
L'appezzamento si trova a circa 10 km dal centro di Fabriano, in zona prettamente rurale.

La vendita del bene non è soggetta IVA.

Per il bene in questione non è stato effettuato un accesso forzoso.

BENE N° 128 - TERRENO UBICATO A FABRIANO (AN) - COMUNE DI FABRIANO

Terreno ubicato nel Comune di Fabriano (AN), in prossimità delle Frazioni Cupo e Vallina.
L'appezzamento si trova a circa 10 km dal centro di Fabriano, in zona prettamente rurale.

La vendita del bene non è soggetta IVA.

Per il bene in questione non è stato effettuato un accesso forzoso.

BENE N° 129 - TERRENO UBICATO A FABRIANO (AN) - COMUNE DI FABRIANO

Terreno ubicato nel Comune di Fabriano (AN), in prossimità delle Frazioni Cupo e Vallina.
L'appezzamento si trova a circa 10 km dal centro di Fabriano, in zona prettamente rurale.

La vendita del bene non è soggetta IVA.

ASTE
GIUDIZIARIE



Publicazione
ripubblicazione o riproduzione

Per il bene in questione non è stato effettuato un accesso forzoso.

BENE N° 130 - FABBRICATO RURALE UBICATO A FABRIANO (AN) - COMUNE DI FABRIANO

Terreno con fabbricato rurale, adibito a magazzino, ubicato nel Comune di Fabriano (AN), in prossimità delle Frazioni Cupo e Vallina.

L'appezzamento si trova a circa 10 km dal centro di Fabriano, in zona prettamente rurale.

La struttura portante dell'edificio è in telai di c.a., solaio di copertura (a falde) in latero c.a., tamponature in muratura di blocchetti di cls.

L'immobile è accessibile da una deviazione dalla strada, che da Fabriano conduce alla Frazione Cupo, attraverso un tratto sterrato.

L'edificio, a pianta rettangolare, si compone di un unico livello.

Gli ingressi sono situati sul lato prospiciente la corte esterna dell'edificio e tutti introducono ad un unico ambiente.

L'immobile si trova in stato di abbandono ma in condizioni conservative sufficienti.

Non è presente la pavimentazione.

La part.94 si completa con un appezzamento di terreno di circa 1480 mq, al netto dei circa 180 che costituiscono l'area di sedime del fabbricato.

Caratteristiche delle zone confinanti.

Il fabbricato si trova in aperta campagna.

La vendita del bene non è soggetta IVA.

Per il bene in questione non è stato effettuato un accesso forzoso.

BENE N° 131 - FABBRICATO RURALE UBICATO A FABRIANO (AN) - COMUNE DI FABRIANO

Terreno con fabbricato rurale, adibito a stalla, ubicato nel Comune di Fabriano (AN), in prossimità delle Frazioni Cupo e Vallina.

L'appezzamento si trova a circa 10 km dal centro di Fabriano, in zona prettamente rurale.

La struttura portante dell'edificio è in telai di c.a., solaio di copertura (a falde) in latero c.a., tramezzature in muratura.

L'immobile è accessibile da una deviazione dalla strada, che da Fabriano conduce alla Frazione Cupo, attraverso un tratto sterrato.

L'edificio, a pianta rettangolare, si compone di un unico livello.

Gli ingressi sono situati sui lati corti dell'edificio ma tutti introducono ad un unico ambiente.

L'immobile si trova in stato di abbandono ma in condizioni conservative sufficienti.

E' presente un quadro fessurativo di modeste dimensioni, localizzato soprattutto nell'interfaccia struttura-tamponatura; inoltre alcune porzioni di copriferro sono state nel tempo espulse lasciando l'armatura a vista.

La part.95 si completa con un appezzamento di terreno di circa 1960 mq, al netto dei circa 320 che costituiscono l'area di sedime del fabbricato.

Caratteristiche delle zone confinanti.

Publicazione
ripubblicazione o ripro

Il fabbricato si trova in aperta campagna.

La vendita del bene non è soggetta IVA.

Per il bene in questione non è stato effettuato un accesso forzoso.

La tipologia del Bene si compone di due porzioni:

AA : Prato

AB : Fabbricato rurale

BENE N° 132 - TERRENO UBICATO A FABRIANO (AN) - COMUNE DI FABRIANO

Terreno ubicato nel Comune di Fabriano (AN), in prossimità delle Frazioni Cupo e Vallina.
L'appezzamento si trova a circa 10 km dal centro di Fabriano, in zona prettamente rurale.

La vendita del bene non è soggetta IVA.

Per il bene in questione non è stato effettuato un accesso forzoso.

BENE N° 133 - TERRENO UBICATO A FABRIANO (AN) - COMUNE DI FABRIANO

Terreno ubicato nel Comune di Fabriano (AN), in prossimità delle Frazioni Cupo e Vallina.
L'appezzamento si trova a circa 10 km dal centro di Fabriano, in zona prettamente rurale.

La vendita del bene non è soggetta IVA.

Per il bene in questione non è stato effettuato un accesso forzoso.

BENE N° 135 - TERRENO UBICATO A FABRIANO (AN) - COMUNE DI FABRIANO

Terreno ubicato nel Comune di Fabriano (AN), in prossimità delle Frazioni Cupo e Vallina.
L'appezzamento si trova a circa 10 km dal centro di Fabriano, in zona prettamente rurale.

La vendita del bene non è soggetta IVA.

Per il bene in questione non è stato effettuato un accesso forzoso.

BENE N° 138 - TERRENO UBICATO A FABRIANO (AN) - COMUNE DI FABRIANO

Publicazione
ripubblicazione o riproduzione

Terreno ubicato nel Comune di Fabriano (AN), in prossimità delle Frazioni Cupo e Vallina. L'appezzamento si trova a circa 10 km dal centro di Fabriano, in zona prettamente rurale.

La vendita del bene non è soggetta IVA.

Per il bene in questione non è stato effettuato un accesso forzoso.

BENE N° 140 - TERRENO UBICATO A FABRIANO (AN) - COMUNE DI FABRIANO

Terreno ubicato nel Comune di Fabriano (AN), in prossimità delle Frazioni Cupo e Vallina. L'appezzamento si trova a circa 10 km dal centro di Fabriano, in zona prettamente rurale.

La vendita del bene non è soggetta IVA.

Per il bene in questione non è stato effettuato un accesso forzoso.

BENE N° 141 - TERRENO UBICATO A FABRIANO (AN) - COMUNE DI FABRIANO

Terreno ubicato nel Comune di Fabriano (AN), in prossimità delle Frazioni Cupo e Vallina. L'appezzamento si trova a circa 10 km dal centro di Fabriano, in zona prettamente rurale.

La vendita del bene non è soggetta IVA.

Per il bene in questione non è stato effettuato un accesso forzoso.

BENE N° 142 - TERRENO UBICATO A FABRIANO (AN) - COMUNE DI FABRIANO

Terreno ubicato nel Comune di Fabriano (AN), in prossimità delle Frazioni Cupo e Vallina. L'appezzamento si trova a circa 10 km dal centro di Fabriano, in zona prettamente rurale.

La vendita del bene non è soggetta IVA.

Per il bene in questione non è stato effettuato un accesso forzoso.

BENE N° 145 - TERRENO UBICATO A FABRIANO (AN) - COMUNE DI FABRIANO

Terreno ubicato nel Comune di Fabriano (AN), in prossimità della Frazione Campodiegoli. L'appezzamento si trova a circa 10 km dal centro di Fabriano, in zona prettamente rurale.

Publicazione
ripubblicazione o riproduzione

La vendita del bene non è soggetta IVA.

Per il bene in questione non è stato effettuato un accesso forzoso.

BENE N° 146 - TERRENO UBICATO A FABRIANO (AN) - COMUNE DI FABRIANO

Terreno ubicato nel Comune di Fabriano (AN), in prossimità della Frazione Campodiegoli.
L'appezzamento si trova a circa 10 km dal centro di Fabriano, in zona prettamente rurale.

La vendita del bene non è soggetta IVA.

Per il bene in questione non è stato effettuato un accesso forzoso.

BENE N° 147 - TERRENO UBICATO A FABRIANO (AN) - COMUNE DI FABRIANO

Terreno ubicato nel Comune di Fabriano (AN), in prossimità della Frazione Campodiegoli.
L'appezzamento si trova a circa 10 km dal centro di Fabriano, in zona prettamente rurale.

La vendita del bene non è soggetta IVA.

Per il bene in questione non è stato effettuato un accesso forzoso.

BENE N° 148 - TERRENO UBICATO A FABRIANO (AN) - COMUNE DI FABRIANO

Terreno ubicato nel Comune di Fabriano (AN), in prossimità della Frazione Campodiegoli.
L'appezzamento si trova a circa 10 km dal centro di Fabriano, in zona prettamente rurale.

La vendita del bene non è soggetta IVA.

Per il bene in questione non è stato effettuato un accesso forzoso.

BENE N° 149 - TERRENO UBICATO A FABRIANO (AN) - COMUNE DI FABRIANO

Terreno ubicato nel Comune di Fabriano (AN), in prossimità della Frazione Campodiegoli.
L'appezzamento si trova a circa 10 km dal centro di Fabriano, in zona prettamente rurale.

La vendita del bene non è soggetta IVA.

ASTE
GIUDIZIARIE



Publicazione
ripubblicazione o riproduzione

Per il bene in questione non è stato effettuato un accesso forzoso.

BENE N° 150 - TERRENO UBICATO A FABRIANO (AN) - COMUNE DI FABRIANO

Terreno ubicato nel Comune di Fabriano (AN), in prossimità della Frazione Campodiegoli.
L'appezzamento si trova a circa 10 km dal centro di Fabriano, in zona prettamente rurale.

La vendita del bene non è soggetta IVA.

Per il bene in questione non è stato effettuato un accesso forzoso.

BENE N° 151 - TERRENO UBICATO A FABRIANO (AN) - COMUNE DI FABRIANO

Terreno ubicato nel Comune di Fabriano (AN), in prossimità della Frazione Cancelli.
L'appezzamento si trova a circa 10 km dal centro di Fabriano, in zona prettamente rurale.

La vendita del bene non è soggetta IVA.

Per il bene in questione non è stato effettuato un accesso forzoso.

BENE N° 152 - TERRENO UBICATO A FABRIANO (AN) - COMUNE DI FABRIANO

Terreno ubicato nel Comune di Fabriano (AN), in prossimità della Frazione Cancelli.
L'appezzamento si trova a circa 10 km dal centro di Fabriano, in zona prettamente rurale.

La vendita del bene non è soggetta IVA.

Per il bene in questione non è stato effettuato un accesso forzoso.

BENE N° 153 - TERRENO UBICATO A FABRIANO (AN) - COMUNE DI FABRIANO

Terreno ubicato nel Comune di Fabriano (AN), in prossimità della Frazione Cancelli.
L'appezzamento si trova a circa 10 km dal centro di Fabriano, in zona prettamente rurale.

La vendita del bene non è soggetta IVA.

Per il bene in questione non è stato effettuato un accesso forzoso.

**ASTE
GIUDIZIARIE**



**Publicazione
ripubblicazione o ripro**

BENE N° 154 - FABBRICATO RURALE UBICATO A FABRIANO (AN) - COMUNE DI FABRIANO

Terreno con piccolo fabbricato rurale ubicato nel Comune di Fabriano (AN), in prossimità delle Frazioni Cancelli e Campodiegoli.

L'appezzamento si trova a circa 10 km dal centro di Fabriano, in zona prettamente rurale.

La struttura portante dell'edificio è in muratura di mattoni.

L'immobile è accessibile da una deviazione dalla SP16 dalla Frazione Campodiegoli in direzione Fabriano.

L'edificio, a pianta rettangolare, si compone di un unico livello.

L'ingresso si trova sul lato est dell'edificio.

L'immobile si trova in condizioni conservative critiche.

La part.340 si completa con un appezzamento di terreno di circa 164 mq, al netto dei circa 35 mq. che costituiscono l'area di sedime del fabbricato.

Caratteristiche delle zone confinanti.

Il fabbricato si trova in aperta campagna, vicino ad un fabbricato per civile abitazione

LOTTO 1

Il lotto è formato dai seguenti beni:

- **Bene N° 1** - Terreno ubicato a Fabriano (AN) - Comune di Fabriano
- **Bene N° 2** - Terreno ubicato a Fabriano (AN) - Comune di Fabriano
- **Bene N° 3** - Terreno ubicato a Fabriano (AN) - Comune di Fabriano
- **Bene N° 4** - Terreno ubicato a Fabriano (AN) - Comune di Fabriano
- **Bene N° 5** - Terreno ubicato a Fabriano (AN) - Comune di Fabriano
- **Bene N° 6** - Terreno ubicato a Fabriano (AN) - Comune di Fabriano
- **Bene N° 7** - Terreno ubicato a Fabriano (AN) - Comune di Fabriano
- **Bene N° 8** - Terreno ubicato a Fabriano (AN) - Comune di Fabriano
- **Bene N° 9** - Terreno ubicato a Fabriano (AN) - Comune di Fabriano
- **Bene N° 10** - Terreno ubicato a Fabriano (AN) - Comune di Fabriano

COMPLETEZZA DOCUMENTAZIONE EX ART. 567

BENE N° 1 - TERRENO UBICATO A FABRIANO (AN) - COMUNE DI FABRIANO

Si attesta che la documentazione di cui all'art. 567 c.p.c., comma 2 risulta completa.

E' presente la Certificazione Notarile redatta dal Notaio Dott. Antonio Trotta.

Publicazione
ripubblicazione o riproduzione

BENE N° 2 - TERRENO UBICATO A FABRIANO (AN) - COMUNE DI FABRIANO

Si attesta che la documentazione di cui all'art. 567 c.p.c., comma 2 risulta completa.

E' presente la Certificazione Notarile redatta dal Notaio Dott. Antonio Trotta.

BENE N° 3 - TERRENO UBICATO A FABRIANO (AN) - COMUNE DI FABRIANO

Si attesta che la documentazione di cui all'art. 567 c.p.c., comma 2 risulta completa.

E' presente la Certificazione Notarile redatta dal Notaio Dott. Antonio Trotta.

BENE N° 4 - TERRENO UBICATO A FABRIANO (AN) - COMUNE DI FABRIANO

Si attesta che la documentazione di cui all'art. 567 c.p.c., comma 2 risulta completa.

E' presente la Certificazione Notarile redatta dal Notaio Dott. Antonio Trotta.

BENE N° 5 - TERRENO UBICATO A FABRIANO (AN) - COMUNE DI FABRIANO

Si attesta che la documentazione di cui all'art. 567 c.p.c., comma 2 risulta completa.

E' presente la Certificazione Notarile redatta dal Notaio Dott. Antonio Trotta.

BENE N° 6 - TERRENO UBICATO A FABRIANO (AN) - COMUNE DI FABRIANO

Si attesta che la documentazione di cui all'art. 567 c.p.c., comma 2 risulta completa.

E' presente la Certificazione Notarile redatta dal Notaio Dott. Antonio Trotta.

BENE N° 7 - TERRENO UBICATO A FABRIANO (AN) - COMUNE DI FABRIANO

Si attesta che la documentazione di cui all'art. 567 c.p.c., comma 2 risulta completa.

E' presente la Certificazione Notarile redatta dal Notaio Dott. Antonio Trotta.

BENE N° 8 - TERRENO UBICATO A FABRIANO (AN) - COMUNE DI FABRIANO

Si attesta che la documentazione di cui all'art. 567 c.p.c., comma 2 risulta completa.

E' presente la Certificazione Notarile redatta dal Notaio Dott. Antonio Trotta.

Publicazione
ripubblicazione o riproduzione



BENE N° 9 - TERRENO UBICATO A FABRIANO (AN) - COMUNE DI FABRIANO

Si attesta che la documentazione di cui all'art. 567 c.p.c., comma 2 risulta completa.

E' presente la Certificazione Notarile redatta dal Notaio Dott. Antonio Trotta.

BENE N° 10 - TERRENO UBICATO A FABRIANO (AN) - COMUNE DI FABRIANO

Si attesta che la documentazione di cui all'art. 567 c.p.c., comma 2 risulta completa.

E' presente la Certificazione Notarile redatta dal Notaio Dott. Antonio Trotta.

TITOLARITÀ

BENE N° 1 - TERRENO UBICATO A FABRIANO (AN) - COMUNE DI FABRIANO

L'immobile oggetto dell'esecuzione, appartiene ai seguenti esecutati:

- **** Omissis **** (Proprietà 1/3)

nonché ai seguenti comproprietari non esecutati:

- **** Omissis **** (Proprietà 1/3)
- **** Omissis **** (Proprietà 1/3)

Trattasi di Divisione Endoesecutiva. L'immobile viene posto in vendita per l'intero.

BENE N° 2 - TERRENO UBICATO A FABRIANO (AN) - COMUNE DI FABRIANO

L'immobile oggetto dell'esecuzione, appartiene ai seguenti esecutati:

- **** Omissis **** (Proprietà 1/6)

nonché ai seguenti comproprietari non esecutati:

- **** Omissis **** (Proprietà 1/3)
- **** Omissis **** (Proprietà 1/6)
- **** Omissis **** (Proprietà 1/6)
- **** Omissis **** (Proprietà 1/6)

Trattasi di Divisione Endoesecutiva. L'immobile viene posto in vendita per l'intero.



Publicazione
ripubblicazione o riproduzione

BENE N° 3 - TERRENO UBICATO A FABRIANO (AN) - COMUNE DI FABRIANO

L'immobile oggetto dell'esecuzione, appartiene ai seguenti esecutati:

- **** Omissis **** (Proprietà 1/6)

nonché ai seguenti comproprietari non esecutati:

- **** Omissis **** (Proprietà 1/6)
- **** Omissis **** (Proprietà 1/6)
- **** Omissis **** (Proprietà 1/6)
- **** Omissis **** (Proprietà 1/3)

Trattasi di Divisione Endoesecutiva. L'immobile viene posto in vendita per l'intero.

BENE N° 4 - TERRENO UBICATO A FABRIANO (AN) - COMUNE DI FABRIANO

L'immobile oggetto dell'esecuzione, appartiene ai seguenti esecutati:

- **** Omissis **** (Proprietà 1/3)

nonché ai seguenti comproprietari non esecutati:

- **** Omissis **** (Proprietà 1/3)
- **** Omissis **** (Proprietà 1/3)

Trattasi di Divisione Endoesecutiva. L'immobile viene posto in vendita per l'intero.

BENE N° 5 - TERRENO UBICATO A FABRIANO (AN) - COMUNE DI FABRIANO

L'immobile oggetto dell'esecuzione, appartiene ai seguenti esecutati:

- **** Omissis **** (Proprietà 1/1)

Trattasi di Divisione Endoesecutiva. L'immobile viene posto in vendita per l'intero.

BENE N° 6 - TERRENO UBICATO A FABRIANO (AN) - COMUNE DI FABRIANO

L'immobile oggetto dell'esecuzione, appartiene ai seguenti esecutati:

- **** Omissis **** (Proprietà 1/3)

nonché ai seguenti comproprietari non esecutati:

- **** Omissis **** (Proprietà 1/3)
- **** Omissis **** (Proprietà 1/3)
- **** Omissis **** (Proprietà 1/3)

Trattasi di Divisione Endosecutoria. L'immobile viene posto in vendita per l'intero.

BENE N° 7 - TERRENO UBICATO A FABRIANO (AN) - COMUNE DI FABRIANO

L'immobile oggetto dell'esecuzione, appartiene ai seguenti esecutati:

- **** Omissis **** (Proprietà 1/3)

nonché ai seguenti comproprietari non esecutati:

- **** Omissis **** (Proprietà 1/3)
- **** Omissis **** (Proprietà 1/3)
- **** Omissis **** (Proprietà 1/3)

Trattasi di Divisione Endosecutoria. L'immobile viene posto in vendita per l'intero.

BENE N° 8 - TERRENO UBICATO A FABRIANO (AN) - COMUNE DI FABRIANO

L'immobile oggetto dell'esecuzione, appartiene ai seguenti esecutati:

- **** Omissis **** (Proprietà 1/3)

nonché ai seguenti comproprietari non esecutati:

- **** Omissis **** (Proprietà 1/3)
- **** Omissis **** (Proprietà 1/3)
- **** Omissis **** (Proprietà 1/3)

Trattasi di Divisione Endosecutoria. L'immobile viene posto in vendita per l'intero.

BENE N° 9 - TERRENO UBICATO A FABRIANO (AN) - COMUNE DI FABRIANO

L'immobile oggetto dell'esecuzione, appartiene ai seguenti esecutati:

- **** Omissis **** (Proprietà 1/3)

nonché ai seguenti comproprietari non esecutati:



Publicazione
ripubblicazione o riproduzione

- **** Omissis **** (Proprietà 1/3)
- **** Omissis **** (Proprietà 1/3)
- **** Omissis **** (Proprietà 1/3)

Trattasi di Divisione Endoesecutiva. L'immobile viene posto in vendita per l'intero.

BENE N° 10 - TERRENO UBICATO A FABRIANO (AN) - COMUNE DI FABRIANO

L'immobile oggetto dell'esecuzione, appartiene ai seguenti esecutati:

- **** Omissis **** (Proprietà 1/3)

nonché ai seguenti comproprietari non esecutati:

- **** Omissis **** (Proprietà 1/3)
- **** Omissis **** (Proprietà 1/3)
- **** Omissis **** (Proprietà 1/3)

Trattasi di Divisione Endoesecutiva. L'immobile viene posto in vendita per l'intero.

CONFINI

BENE N° 1 - TERRENO UBICATO A FABRIANO (AN) - COMUNE DI FABRIANO

Il terreno, distinto catastalmente al NCT del Comune di Fabriano al Fg.73 - Part.45, confina:

- a Nord: terreno distinto al Fg.73 - Part.46;
- a Sud: Fg.111;
- a Est: terreno distinto al Fg.73 - Part.71;
- a Ovest: strada vicinale.

BENE N° 2 - TERRENO UBICATO A FABRIANO (AN) - COMUNE DI FABRIANO

Il terreno, distinto catastalmente al NCT del Comune di Fabriano al Fg.73 - Part.47, confina:

- a Nord: terreni distinti al Fg.73 - Part.48-49-50;
- a Sud: terreno distinto al Fg.73 - Part.46;
- a Est: strada Frazione Bastia;
- a Ovest: strada vicinale.

BENE N° 3 - TERRENO UBICATO A FABRIANO (AN) - COMUNE DI FABRIANO

Il terreno, distinto catastalmente al NCT del Comune di Fabriano al Fg.73 - Part.48, confina:

- a Nord: terreno distinto al Fg.73 - Part.50;
- a Sud: terreno distinto al Fg.73 - Part.47;
- a Est: terreno distinto al Fg.73 - Part.47;



Publicazione
 ripubblicazione o riproduzione

- a Ovest: terreno distinto al Fg.73 - Part.47.

BENE N° 4 - TERRENO UBICATO A FABRIANO (AN) - COMUNE DI FABRIANO

Il terreno, distinto catastalmente al NCT del Comune di Fabriano al Fg.73 - Part.51, confina:

- a Nord: strada vicinale;
- a Sud: terreno distinto al Fg.73 - Part.50;
- a Est: strada vicinale;
- a Ovest: strada vicinale.

BENE N° 5 - TERRENO UBICATO A FABRIANO (AN) - COMUNE DI FABRIANO

Il terreno, distinto catastalmente al NCT del Comune di Fabriano al Fg.73 - Part.127, confina:

- a Nord: terreno distinto al Fg.73 - Part.46;
- a Sud: terreno distinto al Fg.73 - Part.124;
- a Est: terreno distinto al Fg.73 - Part.72;
- a Ovest: terreno distinto al Fg.73 - Part.71.

BENE N° 6 - TERRENO UBICATO A FABRIANO (AN) - COMUNE DI FABRIANO

Il terreno, distinto catastalmente al NCT del Comune di Fabriano al Fg.74 - Part.71, confina:

- a Nord: terreno distinto al Fg.74 - Part.106;
- a Sud: terreno distinto al Fg.74 - Part.72;
- a Est: terreno distinto al Fg.74 - Part.68;
- a Ovest: strada vicinale della Cassina.

BENE N° 7 - TERRENO UBICATO A FABRIANO (AN) - COMUNE DI FABRIANO

Il terreno, distinto catastalmente al NCT del Comune di Fabriano al Fg.74 - Part.72, confina:

- a Nord: terreno distinto al Fg.74 - Part.71;
- a Sud: terreni distinti al Fg.74 - Part.75-111-114;
- a Est: terreno distinto al Fg.74 - Part.67;
- a Ovest: strada vicinale della Cassina.

BENE N° 8 - TERRENO UBICATO A FABRIANO (AN) - COMUNE DI FABRIANO

Il terreno, distinto catastalmente al NCT del Comune di Fabriano al Fg.74 - Part.79, confina:

- a Nord: terreno distinto al Fg.74 - Part.78;
- a Sud: terreno distinto al Fg.74 - Part.80;
- a Est: Fg.91;
- a Ovest: strada vicinale della Cassina.

BENE N° 9 - TERRENO UBICATO A FABRIANO (AN) - COMUNE DI FABRIANO

Il terreno, distinto catastalmente al NCT del Comune di Fabriano al Fg.74 - Part.106, confina:

- a Nord: terreni distinti al Fg.74 - Part.70-105;
- a Sud: terreno distinto al Fg.74 - Part.71;
- a Est: terreno distinto al Fg.74 - Part.68;



- a Ovest: strada vicinale della Cassina.

BENE N° 10 - TERRENO UBICATO A FABRIANO (AN) - COMUNE DI FABRIANO

Il terreno, distinto catastalmente al NCT del Comune di Fabriano al Fg.74 - Part.111, confina:

- a Nord: terreni distinti al Fg.74 - Part.72;
- a Sud: terreno distinto al Fg.74 - Part.110;
- a Est: terreno distinto al Fg.74 - Part.75;
- a Ovest: terreno distinto al Fg.74 - Part.114.

CONSISTENZA

BENE N° 1 - TERRENO UBICATO A FABRIANO (AN) - COMUNE DI FABRIANO

Destinazione	Superficie Netta	Superficie Lorda	Coefficiente	Superficie Convenzionale	Altezza	Piano
Terreno - Pascolo	23910,00 mq	23910,00 mq	1	23910,00 mq	0,00 m	T
Terreno - Pascolo arb.	11594,00 mq	11594,00 mq	1	11594,00 mq	0,00 m	T
Totale superficie convenzionale:				35404,00 mq		
Incidenza condominiale:				0,00	%	
Superficie convenzionale complessiva:				35404,00 mq		

BENE N° 2 - TERRENO UBICATO A FABRIANO (AN) - COMUNE DI FABRIANO

Destinazione	Superficie Netta	Superficie Lorda	Coefficiente	Superficie Convenzionale	Altezza	Piano
Terreno - Pascolo	7036,00 mq	7036,00 mq	1	7036,00 mq	0,00 m	T
Terreno - Pascolo arb.	2277,00 mq	2277,00 mq	1	2277,00 mq	0,00 m	T
Totale superficie convenzionale:				9313,00 mq		
Incidenza condominiale:				0,00	%	
Superficie convenzionale complessiva:				9313,00 mq		

BENE N° 3 - TERRENO UBICATO A FABRIANO (AN) - COMUNE DI FABRIANO

Destinazione	Superficie Netta	Superficie Lorda	Coefficiente	Superficie Convenzionale	Altezza	Piano
Terreno - Bosco misto	800,00 mq	800,00 mq	1	800,00 mq	0,00 m	T
Terreno - Bosco ceduo	94,00 mq	94,00 mq	1	94,00 mq	0,00 m	T
Totale superficie convenzionale:				894,00 mq		

ASTE
GIUDIZIARIE

Publicazione
ripubblicazione o ripro

Incidenza condominiale:	0,00	%
Superficie convenzionale complessiva:	894,00	mq

BENE N° 4 - TERRENO UBICATO A FABRIANO (AN) - COMUNE DI FABRIANO

Destinazione	Superficie Netta	Superficie Lorda	Coefficiente	Superficie Convenzionale	Altezza	Piano
Terreno - Pascolo arb.	5600,00 mq	5600,00 mq	1	5600,00 mq	0,00 m	T
Totale superficie convenzionale:				5600,00 mq		
Incidenza condominiale:				0,00	%	
Superficie convenzionale complessiva:				5600,00 mq		

BENE N° 5 - TERRENO UBICATO A FABRIANO (AN) - COMUNE DI FABRIANO

Destinazione	Superficie Netta	Superficie Lorda	Coefficiente	Superficie Convenzionale	Altezza	Piano
Terreno - Bosco misto	280,00 mq	280,00 mq	1	280,00 mq	0,00 m	T
Terreno - Pascolo arb.	2600,00 mq	2600,00 mq	1	2600,00 mq	0,00 m	T
Totale superficie convenzionale:				2880,00 mq		
Incidenza condominiale:				0,00	%	
Superficie convenzionale complessiva:				2880,00 mq		

BENE N° 6 - TERRENO UBICATO A FABRIANO (AN) - COMUNE DI FABRIANO

Destinazione	Superficie Netta	Superficie Lorda	Coefficiente	Superficie Convenzionale	Altezza	Piano
Terreno - Bosco ceduo	1640,00 mq	1640,00 mq	1	1640,00 mq	0,00 m	T
Totale superficie convenzionale:				1640,00 mq		
Incidenza condominiale:				0,00	%	
Superficie convenzionale complessiva:				1640,00 mq		

BENE N° 7 - TERRENO UBICATO A FABRIANO (AN) - COMUNE DI FABRIANO

Destinazione	Superficie Netta	Superficie Lorda	Coefficiente	Superficie Convenzionale	Altezza	Piano
--------------	------------------	------------------	--------------	--------------------------	---------	-------



 Pubblicazione
 ripubblicazione o ripro

Terreno - bosco ceduo	2540,00 mq	2540,00 mq	1	2540,00 mq	0,00 m	T
Totale superficie convenzionale:				2540,00 mq		
Incidenza condominiale:				0,00	%	
Superficie convenzionale complessiva:				2540,00 mq		

BENE N° 8 - TERRENO UBICATO A FABRIANO (AN) - COMUNE DI FABRIANO

Destinazione	Superficie Netta	Superficie Lorda	Coefficiente	Superficie Convenzionale	Altezza	Piano
Terreno - bosco ceduo	2320,00 mq	2320,00 mq	1	2320,00 mq	0,00 m	T
Totale superficie convenzionale:				2320,00 mq		
Incidenza condominiale:				0,00	%	
Superficie convenzionale complessiva:				2320,00 mq		

BENE N° 9 - TERRENO UBICATO A FABRIANO (AN) - COMUNE DI FABRIANO

Destinazione	Superficie Netta	Superficie Lorda	Coefficiente	Superficie Convenzionale	Altezza	Piano
Terreno - bosco ceduo	820,00 mq	820,00 mq	1	820,00 mq	0,00 m	T
Totale superficie convenzionale:				820,00 mq		
Incidenza condominiale:				0,00	%	
Superficie convenzionale complessiva:				820,00 mq		

BENE N° 10 - TERRENO UBICATO A FABRIANO (AN) - COMUNE DI FABRIANO

Destinazione	Superficie Netta	Superficie Lorda	Coefficiente	Superficie Convenzionale	Altezza	Piano
Terreno - bosco ceduo	1144,00 mq	1144,00 mq	1	1144,00 mq	0,00 m	T
Totale superficie convenzionale:				1144,00 mq		
Incidenza condominiale:				0,00	%	
Superficie convenzionale complessiva:				1144,00 mq		

CRONISTORIA DATI CATASTALI

Publicazione
 ripubblicazione o riproduzione

BENE N° 1 - TERRENO UBICATO A FABRIANO (AN) - COMUNE DI FABRIANO

Periodo	Proprietà	Dati catastali
Dal 05/07/1900 al 11/09/1999	**** Omisio ****	Catasto Terreni Fg. 73, Part. 45 Qualità Pascolo cespugliato CL3 Superficie (ha are ca) 03 54 04 Reddito dominicale € 7,31 Reddito agrario € 3,66
Dal 11/09/1999 al 00/03/2007	**** Omisio ****	Catasto Terreni Fg. 73, Part. 45 Qualità Pascolo cespugliato CL3 Superficie (ha are ca) 03 54 04 Reddito dominicale € 7,31 Reddito agrario € 3,66
Dal 00/03/2007 al 17/11/2022	**** Omisio ****	Catasto Terreni Fg. 73, Part. 45, Pors. AB Qualità Pascolo arborato CL3 Superficie (ha are ca) 01 15 94 Reddito dominicale € 4,79 Reddito agrario € 2,99
Dal 00/03/2007 al 17/11/2022	**** Omisio ****	Catasto Terreni Fg. 73, Part. 45, Pors. AA Qualità Pascolo CL5 Superficie (ha are ca) 02 38 10 Reddito dominicale € 6,15 Reddito agrario € 3,69

I titolari catastali corrispondono a quelli reali.

BENE N° 2 - TERRENO UBICATO A FABRIANO (AN) - COMUNE DI FABRIANO

Periodo	Proprietà	Dati catastali
Dal 11/10/1975 al 06/12/1977	**** Omisio ****	Catasto Terreni Fg. 73, Part. 47 Qualità Pascolo cespugliato CL3 Superficie (ha are ca) 00 99 40 Reddito dominicale € 3.976,00 Reddito agrario € 1.908,00
Dal 06/12/1977 al 15/09/1999	**** Omisio ****	Catasto Terreni Fg. 73, Part. 47 Qualità Pascolo cespugliato CL3 Superficie (ha are ca) 00 93 13 Reddito dominicale € 1,92 Reddito agrario € 0,96
Dal 15/09/1999 al 00/03/2007	**** Omisio ****	Catasto Terreni Fg. 73, Part. 47 Qualità Pascolo cespugliato CL3 Superficie (ha are ca) 00 93 13 Reddito dominicale € 1,92 Reddito agrario € 0,96

ASTE GIUDIZIARIE



Publicazione
ripubblicazione o riproduzione

Dal 00/03/2007 al 17/11/2022	**** Omisiss ****	Catasto Terreni Fg. 73, Part. 47, Porz. AB Qualità Pascolo arborato CL3 Superficie (ha are ca) 00 22 77 Reddito dominicale € 0,94 Reddito agrario € 0,59
Dal 00/03/2007 al 17/11/2022	**** Omisiss ****	Catasto Terreni Fg. 73, Part. 47, Porz. AA Qualità Pascolo CL5 Superficie (ha are ca) 00 70 36 Reddito dominicale € 1,82 Reddito agrario € 1,09

I titolari catastali corrispondono a quelli reali.

I redditi dominicale e agrario fino al 06/12/1977 sono da intendersi in Lire.

BENE N° 3 - TERRENO UBICATO A FABRIANO (AN) - COMUNE DI FABRIANO

Periodo	Proprietà	Dati catastali
Dal 11/10/1975 al 15/09/1999	**** Omisiss ****	Catasto Terreni Fg. 73, Part. 48 Qualità Bosco ceduo CL3 Superficie (ha are ca) 00 00 94 Reddito dominicale € 0,69 Reddito agrario € 0,09
Dal 15/09/1999 al 06/03/2007	**** Omisiss ****	Catasto Terreni Fg. 73, Part. 48 Qualità Bosco ceduo CL3 Superficie (ha are ca) 00 00 94 Reddito dominicale € 0,69 Reddito agrario € 0,09
Dal 06/03/2007 al 17/11/2022	**** Omisiss ****	Catasto Terreni Fg. 73, Part. 48, Porz. AB Qualità Bosco ceduo CL3 Superficie (ha are ca) 00 00 94 Reddito dominicale € 0,07 Reddito agrario € 0,01
Dal 06/03/2007 al 17/11/2022	**** Omisiss ****	Catasto Terreni Fg. 73, Part. 48, Porz. AA Qualità Bosco misto CL2 Superficie (ha are ca) 00 00 00 Reddito dominicale € 0,74 Reddito agrario € 0,17

I titolari catastali corrispondono a quelli reali.

BENE N° 4 - TERRENO UBICATO A FABRIANO (AN) - COMUNE DI FABRIANO

Periodo	Proprietà	Dati catastali
---------	-----------	----------------

Publicazione
ripubblicazione o riproduzione

Dal 11/10/1975 al 05/07/1980	**** Omisio ****	Catasto Terreni Fg. 73, Part. 51 Qualità Bosco ceduo CL3 Superficie (ha are ca) 00 56 00 Reddito dominicale € 4,34 Reddito agrario € 0,58
Dal 05/07/1980 al 11/09/1999	**** Omisio ****	Catasto Terreni Fg. 73, Part. 51 Qualità Bosco ceduo CL3 Superficie (ha are ca) 00 56 00 Reddito dominicale € 4,34 Reddito agrario € 0,58
Dal 11/09/1999 al 08/03/2007	**** Omisio ****	Catasto Terreni Fg. 73, Part. 51 Qualità Bosco ceduo CL3 Superficie (ha are ca) 00 56 00 Reddito dominicale € 4,34 Reddito agrario € 0,58
Dal 08/03/2007 al 09/12/2010	**** Omisio ****	Catasto Terreni Fg. 73, Part. 51 Qualità Bosco misto CL2 Superficie (ha are ca) 00 56 00 Reddito dominicale € 5,21 Reddito agrario € 1,16
Dal 09/12/2010 al 17/11/2022	**** Omisio ****	Catasto Terreni Fg. 73, Part. 51 Qualità Pascolo arborato CL3 Superficie (ha are ca) 00 56 00 Reddito dominicale € 2,31 Reddito agrario € 1,45

I titolari catastali corrispondono a quelli reali

BENE N° 5 - TERRENO UBICATO A FABRIANO (AN) - COMUNE DI FABRIANO

Periodo	Proprietà	Dati catastali
Dal 11/10/1975 al 30/05/1980	**** Omisio ****	Catasto Terreni Fg. 73, Part. 127 Qualità Pascolo cespugliato CL3 Superficie (ha are ca) 00 28 80 Reddito dominicale € 0,59 Reddito agrario € 0,30
Dal 30/05/1980 al 08/03/2007	**** Omisio ****	Catasto Terreni Fg. 73, Part. 127 Qualità Pascolo cespugliato CL3 Superficie (ha are ca) 00 28 80 Reddito dominicale € 0,59 Reddito agrario € 0,30
Dal 08/03/2007 al 09/12/2010	**** Omisio ****	Catasto Terreni Fg. 73, Part. 127 Qualità Bosco misto CL2 Superficie (ha are ca) 00 28 80



Publicazione
ripubblicazione o ripro

		Reddito dominicale € 2,60 Reddito agrario € 0,59
Dal 09/12/2010 al 17/11/2022	**** Omisio ****	Catasto Terreni Fg. 73, Part. 127, Puz. AB Qualità Pascolo arborato CL3 Superficie (ha are ca) 00 26 00 Reddito dominicale € 1,87 Reddito agrario € 0,67
Dal 09/12/2010 al 17/11/2022	**** Omisio ****	Catasto Terreni Fg. 73, Part. 127, Puz. AA Qualità Bosco misto CL2 Superficie (ha are ca) 00 02 80 Reddito dominicale € 0,26 Reddito agrario € 0,06

Il titolare catastale corrisponde a quello reale

BENE N° 6 - TERRENO UBICATO A FABRIANO (AN) - COMUNE DI FABRIANO

Periodo	Proprietà	Dati catastali
Dal 11/10/1975 al 06/05/1976	**** Omisio ****	Catasto Terreni Fg. 74, Part. 71 Qualità Bosco ceduo CL1 Superficie (ha are ca) 00 16 40 Reddito dominicale € 2,12 Reddito agrario € 0,25
Dal 06/05/1976 al 23/04/2003	**** Omisio ****	Catasto Terreni Fg. 74, Part. 71 Qualità Bosco ceduo CL1 Superficie (ha are ca) 00 16 40 Reddito dominicale € 2,12 Reddito agrario € 0,25
Dal 23/04/2003 al 17/11/2022	**** Omisio ****	Catasto Terreni Fg. 74, Part. 71 Qualità Bosco ceduo CL1 Superficie (ha are ca) 00 16 40 Reddito dominicale € 2,12 Reddito agrario € 0,25

I titolari catastali corrispondono a quelli reali

BENE N° 7 - TERRENO UBICATO A FABRIANO (AN) - COMUNE DI FABRIANO

Periodo	Proprietà	Dati catastali
Dal 11/10/1975 al 06/05/1976	**** Omisio ****	Catasto Terreni Fg. 74, Part. 72 Qualità Bosco ceduo CL1 Superficie (ha are ca) 00 25 40 Reddito dominicale € 3,28

Publicazione
ripubblicazione o riproduzione

		Reddito agrario € 0,39
Dal 06/05/1976 al 23/04/2003	**** Omisivi ****	Catasto Terreni Fg. 74, Part. 72 Qualità Bosco ceduo Cl1 Superficie (ha are ca) 00 25 40 Reddito dominicale € 3,28 Reddito agrario € 0,39
Dal 23/04/2003 al 17/11/2022	**** Omisivi ****	Catasto Terreni Fg. 74, Part. 72 Qualità Bosco ceduo Cl1 Superficie (ha are ca) 00 25 40 Reddito dominicale € 3,28 Reddito agrario € 0,39

I titolari catastali corrispondono a quelli reali

BENE N° 8 - TERRENO UBICATO A FABRIANO (AN) - COMUNE DI FABRIANO

Periodo	Proprietà	Dati catastali
Dal 11/10/1975 al 23/04/2003	**** Omisivi ****	Catasto Terreni Fg. 74, Part. 79 Qualità Bosco ceduo Cl2 Superficie (ha are ca) 00 23 20 Reddito dominicale € 2,40 Reddito agrario € 0,36
Dal 23/04/2003 al 17/11/2022	**** Omisivi ****	Catasto Terreni Fg. 74, Part. 79 Qualità Bosco ceduo Cl2 Superficie (ha are ca) 00 23 20 Reddito dominicale € 2,40 Reddito agrario € 0,36

I titolari catastali corrispondono a quelli reali

BENE N° 9 - TERRENO UBICATO A FABRIANO (AN) - COMUNE DI FABRIANO

Periodo	Proprietà	Dati catastali
Dal 11/10/1975 al 06/05/1976	**** Omisivi ****	Catasto Terreni Fg. 74, Part. 106 Qualità Bosco ceduo Cl1 Superficie (ha are ca) 00 08 20 Reddito dominicale € 1,66 Reddito agrario € 0,13
Dal 06/05/1976 al 23/04/2003	**** Omisivi ****	Catasto Terreni Fg. 74, Part. 106 Qualità Bosco ceduo Cl1 Superficie (ha are ca) 00 08 20 Reddito dominicale € 1,66 Reddito agrario € 0,13

ASTE GIUDIZIARIE

Publicazione
ripubblicazione o riproduzione

Dal 23/04/2003 al 17/11/2022	**** Omisio ****	Catasto Terreni Fg. 74, Part. 106 Qualità Bosco ceduo Cl1 Superficie (ha are ca) 00 08 20 Reddito dominicale € 1,86 Reddito agrario € 0,13
------------------------------	------------------	--

I titolari catastali corrispondono a quelli reali

BENE N° 10 - TERRENO UBICATO A FABRIANO (AN) - COMUNE DI FABRIANO

Periodo	Proprietà	Dati catastali
Dal 11/10/1975 al 06/05/1976	**** Omisio ****	Catasto Terreni Fg. 74, Part. 111 Qualità Bosco ceduo Cl1 Superficie (ha are ca) 00 11 44 Reddito dominicale € 1,48 Reddito agrario € 0,10
Dal 06/05/1976 al 23/04/2003	**** Omisio ****	Catasto Terreni Fg. 74, Part. 111 Qualità Bosco ceduo Cl1 Superficie (ha are ca) 00 11 44 Reddito dominicale € 1,48 Reddito agrario € 0,10
Dal 23/04/2003 al 17/11/2022	**** Omisio ****	Catasto Terreni Fg. 74, Part. 111 Qualità Bosco ceduo Cl1 Superficie (ha are ca) 00 11 44 Reddito dominicale € 1,48 Reddito agrario € 0,10

I titolari catastali corrispondono a quelli reali

DATI CATASTALI

BENE N° 1 - TERRENO UBICATO A FABRIANO (AN) - COMUNE DI FABRIANO

Catasto terreni (CT)										
Dati identificativi				Dati di classamento						
Foglio	Part.	Sub.	Porz.	Zona Cens.	Qualità	Classe	Superficie ha are ca	Reddito dominicale	Reddito agrario	Graffato
73	45		AA		Pascolo	5	02 38 10 mq	6,15 €	3,69 €	
73	45		AB		Pascolo arborato	3	01 15 94 mq	4,79 €	2,99 €	

Publicazione
ripubblicazione o riproduzione

Corrispondenza catastale

Sussiste corrispondenza tra lo stato dei luoghi e la planimetria catastale esistente nonché con quanto presente nell'atto di pignoramento.

BENE N° 2 - TERRENO UBICATO A FABRIANO (AN) - COMUNE DI FABRIANO

Catasto terreni (CT)										
Dati identificativi				Dati di classamento						
Foglio	Part.	Sub.	Porz.	Zona Cens.	Qualità	Classe	Superficie ha are ca	Reddito dominicale	Reddito agrario	Graffato
73	47		AA		Pascolo	5	00 70 36 mq	1,82 €	1,09 €	
73	47		AB		Pascolo arborato	3	00 22 77 mq	0,94 €	0,59 €	

Corrispondenza catastale

Sussiste corrispondenza tra lo stato dei luoghi e la planimetria catastale esistente nonché con quanto presente nell'atto di pignoramento.

BENE N° 3 - TERRENO UBICATO A FABRIANO (AN) - COMUNE DI FABRIANO

Catasto terreni (CT)										
Dati identificativi				Dati di classamento						
Foglio	Part.	Sub.	Porz.	Zona Cens.	Qualità	Classe	Superficie ha are ca	Reddito dominicale	Reddito agrario	Graffato
73	40		AA		Bosco misto	2	00 00 00 mq	0,74 €	0,17 €	
73	40		AB		Bosco ceduo	3	00 00 94 mq	0,07 €	0,01 €	

Corrispondenza catastale

Sussiste corrispondenza tra lo stato dei luoghi e la planimetria catastale esistente nonché con quanto presente nell'atto di pignoramento.

BENE N° 4 - TERRENO UBICATO A FABRIANO (AN) - COMUNE DI FABRIANO

Catasto terreni (CT)										
Dati identificativi				Dati di classamento						

Publicazione
ripubblicazione o ripro

Foglio	Part.	Sub.	Porz.	Zona Cens.	Qualità	Classe	Superficie ha are ca	Reddito dominicale	Reddito agrario	Graffato
73	51				Pascolo arborato	3	00 56 00 mq	2,31 €	1,45 €	

Corrispondenza catastale

Sussiste corrispondenza tra lo stato dei luoghi e la planimetria catastale esistente nonché con quanto presente nell'atto di pignoramento.

BENE N° 5 - TERRENO UBICATO A FABRIANO (AN) - COMUNE DI FABRIANO

Catasto terreni (CT)										
Dati identificativi				Dati di classamento						
Foglio	Part.	Sub.	Porz.	Zona Cens.	Qualità	Classe	Superficie ha are ca	Reddito dominicale	Reddito agrario	Graffato
73	127		AA		Bosco misto	2	00 02 80 mq	0,26 €	0,06 €	
73	127		AB		Pascolo arborato	3	00 26 00 mq	1,07 €	0,67 €	

Corrispondenza catastale

Sussiste corrispondenza tra lo stato dei luoghi e la planimetria catastale esistente nonché con quanto presente nell'atto di pignoramento.

BENE N° 6 - TERRENO UBICATO A FABRIANO (AN) - COMUNE DI FABRIANO

Catasto terreni (CT)										
Dati identificativi				Dati di classamento						
Foglio	Part.	Sub.	Porz.	Zona Cens.	Qualità	Classe	Superficie ha are ca	Reddito dominicale	Reddito agrario	Graffato
74	71				Bosco ceduo	1	00 16 40 mq	2,12 €	0,25 €	

Corrispondenza catastale

Sussiste corrispondenza tra lo stato dei luoghi e la planimetria catastale esistente nonché con quanto presente nell'atto di pignoramento.

BENE N° 7 - TERRENO UBICATO A FABRIANO (AN) - COMUNE DI FABRIANO

Publicazione
ripubblicazione o ripro

Catasto terreni (CT)											
Dati identificativi				Dati di classamento							
Foglio	Part.	Sub.	Porz.	Zona Cens.	Qualità	Classe	Superficie ha are ca	Reddito dominicale	Reddito agrario	Graffato	
74	72				Bosco ceduo	1	00 25 40 mq	3,28 €	0,39 €		

Corrispondenza catastale

Sussiste corrispondenza tra lo stato dei luoghi e la planimetria catastale esistente nonché con quanto presente nell'atto di pignoramento.

BENE N° 8 - TERRENO UBICATO A FABRIANO (AN) - COMUNE DI FABRIANO

Catasto terreni (CT)											
Dati identificativi				Dati di classamento							
Foglio	Part.	Sub.	Porz.	Zona Cens.	Qualità	Classe	Superficie ha are ca	Reddito dominicale	Reddito agrario	Graffato	
74	79				Bosco ceduo	2	00 23 20 mq	2,4 €	0,36 €		

Corrispondenza catastale

Sussiste corrispondenza tra lo stato dei luoghi e la planimetria catastale esistente nonché con quanto presente nell'atto di pignoramento.

BENE N° 9 - TERRENO UBICATO A FABRIANO (AN) - COMUNE DI FABRIANO

Catasto terreni (CT)											
Dati identificativi				Dati di classamento							
Foglio	Part.	Sub.	Porz.	Zona Cens.	Qualità	Classe	Superficie ha are ca	Reddito dominicale	Reddito agrario	Graffato	
74	106				Bosco ceduo	1	00 08 20 mq	1,06 €	0,13 €		

Corrispondenza catastale

Sussiste corrispondenza tra lo stato dei luoghi e la planimetria catastale esistente nonché con quanto presente nell'atto di pignoramento.

BENE N° 10 - TERRENO UBICATO A FABRIANO (AN) - COMUNE DI FABRIANO

Catasto terreni (CT)										
Dati identificativi				Dati di classamento						
Foglio	Part.	Sub.	Porz.	Zona Cons.	Qualità	Classe	Superficie ha are ca	Reddito dominicale	Reddito agrario	Graffato
74	111				Bosco ceduo	1	00 11 44 mq	1,40 €	0,10 €	

Corrispondenza catastale

Sussiste corrispondenza tra lo stato dei luoghi e la planimetria catastale esistente nonché con quanto presente nell'atto di pignoramento.

STATO DI OCCUPAZIONE**BENE N° 1 - TERRENO UBICATO A FABRIANO (AN) - COMUNE DI FABRIANO**

L'immobile risulta libero

BENE N° 2 - TERRENO UBICATO A FABRIANO (AN) - COMUNE DI FABRIANO

L'immobile risulta libero

BENE N° 3 - TERRENO UBICATO A FABRIANO (AN) - COMUNE DI FABRIANO

L'immobile risulta libero

BENE N° 4 - TERRENO UBICATO A FABRIANO (AN) - COMUNE DI FABRIANO

L'immobile risulta libero



Publicazione
ripubblicazione o riproduzione

BENE N° 5 - TERRENO UBICATO A FABRIANO (AN) - COMUNE DI FABRIANO

L'immobile risulta libero

BENE N° 6 - TERRENO UBICATO A FABRIANO (AN) - COMUNE DI FABRIANO

L'immobile risulta libero

BENE N° 7 - TERRENO UBICATO A FABRIANO (AN) - COMUNE DI FABRIANO

L'immobile risulta libero

BENE N° 8 - TERRENO UBICATO A FABRIANO (AN) - COMUNE DI FABRIANO

L'immobile risulta libero

BENE N° 9 - TERRENO UBICATO A FABRIANO (AN) - COMUNE DI FABRIANO

L'immobile risulta libero

BENE N° 10 - TERRENO UBICATO A FABRIANO (AN) - COMUNE DI FABRIANO

ASTE
GIUDIZIARIE



Publicazione
ripubblicazione o riproduzione

L'immobile risulta libero

PROVENIENZE VENTENNALI

BENE N° 1 - TERRENO UBICATO A FABRIANO (AN) - COMUNE DI FABRIANO

Periodo	Proprietà	Atti			
Dal 05/07/1980 al 11/09/1999	**** Omisiss ****	Atto per causa morte - Denunciata successione			
		Regante	Data	Repertorio N°	Raccolta N°
		Ufficio del Registro di Fabriano	05/07/1980	21	429
		Trascrizione			
		Presso	Data	Reg. gen.	Reg. part.
		Ancona	26/01/1981	1449	1032
		Registrazione			
		Presso	Data	Reg. N°	Vol. N°
Dal 11/09/1999 al 05/01/2023	**** Omisiss ****	Atto per causa morte - Denunciata successione			
		Regante	Data	Repertorio N°	Raccolta N°
		Ufficio del Registro di Fabriano	23/03/2000	46	531
		Trascrizione			
		Presso	Data	Reg. gen.	Reg. part.
		Ancona	22/02/2001	3262	2179
		Registrazione			
		Presso	Data	Reg. N°	Vol. N°

BENE N° 2 - TERRENO UBICATO A FABRIANO (AN) - COMUNE DI FABRIANO

Periodo	Proprietà	Atti			
Dal 15/09/1999 al 05/01/2023	**** Omisiss ****	Compravendita			
		Regante	Data	Repertorio N°	Raccolta N°
		Ottone Mario	15/09/1999	101303	11306

Publicazione
ripubblicazione o ripro

		Trascrizione			
		Presso	Data	Reg. gen.	Reg. part.
		Ancona	23/09/1999	17644	10811
		Registrazione			
		Presso	Data	Reg. N°	Vol. N°

BENE N° 3 - TERRENO UBICATO A FABRIANO (AN) - COMUNE DI FABRIANO

Periodo	Proprietà	Atti			
Dal 15/09/1999 al 05/01/2023	**** Omissis ****	Compravendita			
		Regante	Data	Repertorio N°	Raccolta N°
		Ottini Mario	15/09/1999	101303	11306
		Trascrizione			
		Presso	Data	Reg. gen.	Reg. part.
		Ancona	23/09/1999	17644	10811
		Registrazione			
		Presso	Data	Reg. N°	Vol. N°

BENE N° 4 - TERRENO UBICATO A FABRIANO (AN) - COMUNE DI FABRIANO

Periodo	Proprietà	Atti			
Dal 05/07/1980 al 11/09/1999	**** Omissis ****	Atto per causa morte - Denunciata successione			
		Regante	Data	Repertorio N°	Raccolta N°
		Ufficio del Registro di Fabriano	05/07/1980	21	429
		Trascrizione			
		Presso	Data	Reg. gen.	Reg. part.
		Ancona	26/01/1981	1449	1032
		Registrazione			
		Presso	Data	Reg. N°	Vol. N°
Dal 11/09/1999 al 05/01/2023	**** Omissis ****	Atto per causa morte - Denunciata successione			
		Regante	Data	Repertorio N°	Raccolta N°
		Ufficio del Registro di Fabriano	23/03/2000	46	531

Publicazione
 ripubblicazione o riproduzione

		Trascrizione			
		Presso	Data	Reg. gen.	Reg. part.
		Ancona	22/02/2001	3262	2179
		Registrazione			
		Presso	Data	Reg. N°	Vol. N°

BENE N° 5 - TERRENO UBICATO A FABRIANO (AN) - COMUNE DI FABRIANO

Periodo	Proprietà	Atti			
Dal 30/05/1980 al 05/01/2023	**** Omisiss ****	Compravendita			
		Rogante	Data	Repertorio N°	Raccolta N°
		Ottini Mario	30/05/1980		
		Trascrizione			
		Presso	Data	Reg. gen.	Reg. part.
		Ancona	04/06/1980	7316	5416
		Registrazione			
		Presso	Data	Reg. N°	Vol. N°

BENE N° 6 - TERRENO UBICATO A FABRIANO (AN) - COMUNE DI FABRIANO

Periodo	Proprietà	Atti			
Dal 03/08/1966 al 23/04/2003	**** Omisiss ****	Atto per causa morte - Denunciata successione			
		Rogante	Data	Repertorio N°	Raccolta N°
		Ufficio del Registro	30/07/1966	13	372
		Trascrizione			
		Presso	Data	Reg. gen.	Reg. part.
		Ancona	03/01/1967	60	63
		Registrazione			
		Presso	Data	Reg. N°	Vol. N°
Dal 23/04/2003 al 05/01/2023	**** Omisiss ****	Compravendita			
		Rogante	Data	Repertorio N°	Raccolta N°
		Pagliarecci Massimo	23/04/2003	40014	

Publicazio
 ripubblicazione o ripro

		Trascrizione			
		Presso	Data	Reg. gen.	Reg. part.
		Ancona	24/04/2003	9027	5621
		Registrazione			
		Presso	Data	Reg. N°	Vol. N°

BENE N° 7 - TERRENO UBICATO A FABRIANO (AN) - COMUNE DI FABRIANO

Periodo	Proprietà	ATI			
Dal 03/08/1966 al 23/04/2003	**** Orsillo ****	Atto per causa morte - Denunciata successione			
		Rogante	Data	Repertorio N°	Raccolta N°
		Ufficio del Registro	30/07/1966	13	372
		Trascrizione			
		Presso	Data	Reg. gen.	Reg. part.
		Ancona	03/01/1967	68	63
		Registrazione			
		Presso	Data	Reg. N°	Vol. N°
Dal 23/04/2003 al 05/01/2023	**** Orsillo ****	Compravendita			
		Rogante	Data	Repertorio N°	Raccolta N°
		Pagliariacci Massimo	23/04/2003	40014	
		Trascrizione			
		Presso	Data	Reg. gen.	Reg. part.
		Ancona	24/04/2003	9027	5621
		Registrazione			
		Presso	Data	Reg. N°	Vol. N°

BENE N° 8 - TERRENO UBICATO A FABRIANO (AN) - COMUNE DI FABRIANO

Periodo	Proprietà	ATI			
Dal 21/06/1965 al 23/04/2023	**** Orsillo ****	Compravendita			
		Rogante	Data	Repertorio N°	Raccolta N°
		Ottoni Mario	21/06/1965		

Publicazione
ripubblicazione o riproduzione

		Trascrizione			
		Presso	Data	Reg. gen.	Reg. part.
		Ancona	25/06/1965	7346	5286
		Registrazione			
		Presso	Data	Reg. N°	Vol. N°
Dal 23/04/2003 al 05/01/2023	**** Omissis ****	Compravendita			
		Rogante	Data	Repertorio N°	Raccolta N°
		Pagliarecci Massimo	23/04/2003	40014	
		Trascrizione			
		Presso	Data	Reg. gen.	Reg. part.
		Ancona	24/04/2003	9027	5621
		Registrazione			
		Presso	Data	Reg. N°	Vol. N°

BENE N° 9 - TERRENO UBICATO A FABRIANO (AN) - COMUNE DI FABRIANO

Periodo	Proprietà	Atti			
Dal 03/06/1966 al 23/04/2003	**** Omissis ****	Atto per causa morte - Denunciata successione			
		Rogante	Data	Repertorio N°	Raccolta N°
		Ufficio del Registro	30/07/1966	13	372
		Trascrizione			
		Presso	Data	Reg. gen.	Reg. part.
		Ancona	03/01/1967	68	63
		Registrazione			
		Presso	Data	Reg. N°	Vol. N°
Dal 23/04/2003 al 05/01/2023	**** Omissis ****	Compravendita			
		Rogante	Data	Repertorio N°	Raccolta N°
		Pagliarecci Massimo	23/04/2003	40014	
		Trascrizione			
		Presso	Data	Reg. gen.	Reg. part.
		Ancona	24/04/2003	9027	5621
		Registrazione			
		Presso	Data	Reg. N°	Vol. N°

Publicazio
 ripubblicazione o ripro

		Presso	Data	Reg. N°	Vol. N°

BENE N° 10 - TERRENO UBICATO A FABRIANO (AN) - COMUNE DI FABRIANO

Periodo	Proprietà	Atti			
Dal 03/06/1966 al 23/04/2003	**** Orsola ****	Atto per causa morte - Denunciata successione			
		Rogante	Data	Repertorio N°	Raccolta N°
		Ufficio del Registro	30/07/1966	53	372
		Trascrizione			
		Presso	Data	Reg. gen.	Reg. part.
		Ancona	03/01/1967	68	63
Registrazione					
		Presso	Data	Reg. N°	Vol. N°
Dal 23/04/2003 al 05/01/2023	**** Orsola ****	Compravendita			
		Rogante	Data	Repertorio N°	Raccolta N°
		Pagliariacci Massimo	23/04/2003	40014	
		Trascrizione			
		Presso	Data	Reg. gen.	Reg. part.
		Ancona	24/04/2003	9027	5621
Registrazione					
		Presso	Data	Reg. N°	Vol. N°

FORMALITÀ PREGIUDIZIEVOLI

BENE N° 1 - TERRENO UBICATO A FABRIANO (AN) - COMUNE DI FABRIANO

Dalle visure ipotecarie effettuate presso l'Agenzia delle entrate di Ancona aggiornate al 04/01/2023, sono risultate le seguenti formalità pregiudizievole:

Iscrizioni

- **Ipoteca giudiziale** derivante da Decreto ingiuntivo
Iscritto a Ancona il 09/12/2013
Reg. gen. 18899 - Reg. part. 3165
Importo: € 602.000,00

Publicazione
ripubblicazione o riproduzione

A favore di **** Omissis ****
Contro **** Omissis ****
Formalità a carico della procedura
Capitale: € 602.414,17
Rogante: Tribunale Civile di Ancona
Data: 25/11/2013
N° repertorio: 2402/1

- **Ipoteca giudiziale** derivante da Decreto ingiuntivo
Iscritto a Ancona il 09/12/2013
Reg. gen. 18898 - Reg. part. 3164
Importo: € 83.000,00
A favore di **** Omissis ****
Contro **** Omissis ****
Formalità a carico della procedura
Capitale: € 82.038,72
Rogante: Tribunale Civile di Ancona
Data: 25/11/2013
N° repertorio: 2402

Trascrizioni

- **Atto esecutivo o cautelare**
Trascritto a Ancona il 04/09/2015
Reg. gen. 14168 - Reg. part. 10115
A favore di **** Omissis ****
Contro **** Omissis ****
Formalità a carico della procedura

BENE N° 2 - TERRENO UBICATO A FABRIANO (AN) - COMUNE DI FABRIANO

Dalle visure ipotecarie effettuate presso l'Agenzia delle entrate di Ancona aggiornate al 04/01/2023, sono risultate le seguenti formalità pregiudizievoli:

Iscrizioni

- **Ipoteca giudiziale** derivante da Decreto ingiuntivo
Iscritto a Ancona il 09/12/2013
Reg. gen. 18899 - Reg. part. 3165
Importo: € 602.000,00
A favore di **** Omissis ****
Contro **** Omissis ****
Formalità a carico della procedura
Capitale: € 602.414,17
Rogante: Tribunale Civile di Ancona
Data: 25/11/2013
N° repertorio: 2402/1
- **Ipoteca giudiziale** derivante da Decreto ingiuntivo
Iscritto a Ancona il 09/12/2013

ASTE
GIUDIZIARIE



Publicazione
ripubblicazione o riproduzione

Reg. gen. 18898 - Reg. part. 3164
Importo: € 83.000,00
A favore di **** Omissis ****
Contro **** Omissis ****
Formalità a carico della procedura
Capitale: € 82.038,72
Rogante: Tribunale Civile di Ancona
Data: 25/11/2013
N° repertorio: 2402

Trascrizioni

- **Atto esecutivo o cautelare**
Trascritto a Ancona il 04/09/2015
Reg. gen. 14168 - Reg. part. 10115
A favore di **** Omissis ****
Contro **** Omissis ****
Formalità a carico della procedura

BENE N° 3 - TERRENO UBICATO A FABRIANO (AN) - COMUNE DI FABRIANO

Dalle visure ipotecarie effettuate presso l'Agenzia delle entrate di Ancona aggiornate al 04/01/2023, sono risultate le seguenti formalità pregiudizievoli:

Iscrizioni

- **Ipoteca giudiziale** derivante da Decreto ingiuntivo
Iscritto a Ancona il 09/12/2013
Reg. gen. 18899 - Reg. part. 3165
Importo: € 602.000,00
A favore di **** Omissis ****
Contro **** Omissis ****
Formalità a carico della procedura
Capitale: € 602.414,17
Rogante: Tribunale Civile di Ancona
Data: 25/11/2013
N° repertorio: 2402/1
- **Ipoteca giudiziale** derivante da Decreto ingiuntivo
Iscritto a Ancona il 09/12/2013
Reg. gen. 18898 - Reg. part. 3164
Importo: € 83.000,00
A favore di **** Omissis ****
Contro **** Omissis ****
Formalità a carico della procedura
Capitale: € 82.038,72
Rogante: Tribunale Civile di Ancona
Data: 25/11/2013
N° repertorio: 2402

ASTE
GIUDIZIARIE



Publicazione
ripubblicazione o riproduzione

Trascrizioni

- **Atto esecutivo o cautelare**
Trascritto a Ancona il 04/09/2015
Reg. gen. 14168 - Reg. part. 10115
A favore di **** Omissis ****
Contro **** Omissis ****
Formalità a carico della procedura

BENE N° 4 - TERRENO UBICATO A FABRIANO (AN) - COMUNE DI FABRIANO

Dalle visure ipotecarie effettuate presso l'Agenzia delle entrate di Ancona aggiornate al 04/01/2023, sono risultate le seguenti formalità pregiudizievoli:

Iscrizioni

- **Ipoteca giudiziale** derivante da Decreto ingiuntivo
Iscritto a Ancona il 09/12/2013
Reg. gen. 18899 - Reg. part. 3165
Importo: € 602.000,00
A favore di **** Omissis ****
Contro **** Omissis ****
Formalità a carico della procedura
Capitale: € 602.414,17
Rogante: Tribunale Civile di Ancona
Data: 25/11/2013
N° repertorio: 2402/1
- **Ipoteca giudiziale** derivante da Decreto ingiuntivo
Iscritto a Ancona il 09/12/2013
Reg. gen. 18898 - Reg. part. 3164
Importo: € 83.000,00
A favore di **** Omissis ****
Contro **** Omissis ****
Formalità a carico della procedura
Capitale: € 82.038,72
Rogante: Tribunale Civile di Ancona
Data: 25/11/2013
N° repertorio: 2402

Trascrizioni

- **Atto esecutivo o cautelare**
Trascritto a Ancona il 04/09/2015
Reg. gen. 14168 - Reg. part. 10115
A favore di **** Omissis ****
Contro **** Omissis ****
Formalità a carico della procedura

ASTE
GIUDIZIARIE



Publicazione
ripubblicazione o riproduzione

BENE N° 5 - TERRENO UBICATO A FABRIANO (AN) - COMUNE DI FABRIANO

Dalle visure ipotecarie effettuate presso l'Agenzia delle entrate di Ancona aggiornate al 04/01/2023, sono risultate le seguenti formalità pregiudizievoli:

Iscrizioni

- **Ipoteca giudiziale** derivante da Decreto ingiuntivo
Iscritto a Ancona il 09/12/2013
Reg. gen. 18899 - Reg. part. 3165
Importo: € 602.000,00
A favore di **** Omissis ****
Contro **** Omissis ****
Formalità a carico della procedura
Capitale: € 602.414,17
Rogante: Tribunale Civile di Ancona
Data: 25/11/2013
N° repertorio: 2402/1
- **Ipoteca giudiziale** derivante da Decreto ingiuntivo
Iscritto a Ancona il 09/12/2013
Reg. gen. 18898 - Reg. part. 3164
Importo: € 83.000,00
A favore di **** Omissis ****
Contro **** Omissis ****
Formalità a carico della procedura
Capitale: € 82.038,72
Rogante: Tribunale Civile di Ancona
Data: 25/11/2013
N° repertorio: 2402

Trascrizioni

- **Atto esecutivo o cautelare**
Trascritto a Ancona il 04/09/2015
Reg. gen. 14168 - Reg. part. 10115
A favore di **** Omissis ****
Contro **** Omissis ****
Formalità a carico della procedura

BENE N° 6 - TERRENO UBICATO A FABRIANO (AN) - COMUNE DI FABRIANO

Dalle visure ipotecarie effettuate presso l'Agenzia delle entrate di Ancona aggiornate al 05/01/2023, sono risultate le seguenti formalità pregiudizievoli:

Iscrizioni

ASTE
GIUDIZIARIE



Publicazione
ripubblicazione o riproduzione

- Ipoteca giudiziale** derivante da Decreto ingiuntivo
 Iscritto a Ancona il 09/12/2013
 Reg. gen. 18899 - Reg. part. 3165
 Importo: € 602.000,00
 A favore di **** Omissis ****
 Contro **** Omissis ****
 Formalità a carico della procedura
 Capitale: € 602.414,17
 Rogante: Tribunale Civile di Ancona
 Data: 25/11/2013
 N° repertorio: 2402/1
- Ipoteca giudiziale** derivante da Decreto ingiuntivo
 Iscritto a Ancona il 09/12/2013
 Reg. gen. 18898 - Reg. part. 3164
 Importo: € 83.000,00
 A favore di **** Omissis ****
 Contro **** Omissis ****
 Formalità a carico della procedura
 Capitale: € 82.038,72
 Rogante: Tribunale Civile di Ancona
 Data: 25/11/2013
 N° repertorio: 2402

Trascrizioni

- Atto esecutivo o cautelare**
 Trascritto a Ancona il 04/09/2015
 Reg. gen. 14168 - Reg. part. 10115
 A favore di **** Omissis ****
 Contro **** Omissis ****
 Formalità a carico della procedura

BENE N° 7 - TERRENO UBICATO A FABRIANO (AN) - COMUNE DI FABRIANO

Dalle visure ipotecarie effettuate presso l'Agenzia delle entrate di Ancona aggiornate al 05/01/2023, sono risultate le seguenti formalità pregiudizievoli:

Iscrizioni

- Ipoteca giudiziale** derivante da Decreto ingiuntivo
 Iscritto a Ancona il 09/12/2013
 Reg. gen. 18899 - Reg. part. 3165
 Importo: € 602.000,00
 A favore di **** Omissis ****
 Contro **** Omissis ****
 Formalità a carico della procedura
 Capitale: € 602.414,17
 Rogante: Tribunale Civile di Ancona

Publicazio
 ripubblicazione o ripro

Data: 25/11/2013
N° repertorio: 2402/1

- **Ipoteca giudiziale** derivante da Decreto ingiuntivo
Iscritto a Ancona il 09/12/2013
Reg. gen. 18898 - Reg. part. 3164
Importo: € 83.000,00
A favore di **** Omissis ****
Contro **** Omissis ****
Formalità a carico della procedura
Capitale: € 82.038,72
Rogante: Tribunale Civile di Ancona
Data: 25/11/2013
N° repertorio: 2402

Trascrizioni

- **Atto esecutivo o cautelare**
Trascritto a Ancona il 04/09/2015
Reg. gen. 14168 - Reg. part. 10115
A favore di **** Omissis ****
Contro **** Omissis ****
Formalità a carico della procedura

BENE N° 8 - TERRENO UBICATO A FABRIANO (AN) - COMUNE DI FABRIANO

Dalle visure ipotecarie effettuate presso l'Agenzia delle entrate di Ancona aggiornate al 05/01/2023, sono risultate le seguenti formalità pregiudizievoli:

Iscrizioni

- **Ipoteca giudiziale** derivante da Decreto ingiuntivo
Iscritto a Ancona il 09/12/2013
Reg. gen. 18899 - Reg. part. 3165
Importo: € 602.000,00
A favore di **** Omissis ****
Contro **** Omissis ****
Formalità a carico della procedura
Capitale: € 602.414,17
Rogante: Tribunale Civile di Ancona
Data: 25/11/2013
N° repertorio: 2402/1
- **Ipoteca giudiziale** derivante da Decreto ingiuntivo
Iscritto a Ancona il 09/12/2013
Reg. gen. 18898 - Reg. part. 3164
Importo: € 83.000,00
A favore di **** Omissis ****
Contro **** Omissis ****
Formalità a carico della procedura

ASTE
GIUDIZIARIE



Publicazione
ripubblicazione o riproduzione

Capitale: € 82.038,72
Rogante: Tribunale Civile di Ancona
Data: 25/11/2013
N° repertorio: 2402

Trascrizioni

- **Atto esecutivo o cautelare**
Trascritto a Ancona il 04/09/2015
Reg. gen. 14168 - Reg. part. 10115
A favore di **** Omissis ****
Contro **** Omissis ****
Formalità a carico della procedura

BENE N° 9 - TERRENO UBICATO A FABRIANO (AN) - COMUNE DI FABRIANO

Dalle visure ipotecarie effettuate presso l'Agenzia delle entrate di Ancona aggiornate al 05/01/2023, sono risultate le seguenti formalità pregiudizievoli:

Iscrizioni

- **Ipoteca giudiziale** derivante da Decreto ingiuntivo
Iscritto a Ancona il 09/12/2013
Reg. gen. 18899 - Reg. part. 3165
Importo: € 602.000,00
A favore di **** Omissis ****
Contro **** Omissis ****
Formalità a carico della procedura
Capitale: € 602.414,17
Rogante: Tribunale Civile di Ancona
Data: 25/11/2013
N° repertorio: 2402/1
- **Ipoteca giudiziale** derivante da Decreto ingiuntivo
Iscritto a Ancona il 09/12/2013
Reg. gen. 18898 - Reg. part. 3164
Importo: € 83.000,00
A favore di **** Omissis ****
Contro **** Omissis ****
Formalità a carico della procedura
Capitale: € 82.038,72
Rogante: Tribunale Civile di Ancona
Data: 25/11/2013
N° repertorio: 2402

Trascrizioni

- **Atto esecutivo o cautelare**
Trascritto a Ancona il 04/09/2015

Publicazio
ripubblicazione o ripro

Reg. gen. 14168 - Reg. part. 10115
A favore di **** Omissis ****
Contro **** Omissis ****
Formalità a carico della procedura

BENE N° 10 - TERRENO UBICATO A FABRIANO (AN) - COMUNE DI FABRIANO

Dalle visure ipotecarie effettuate presso l'Agenzia delle entrate di Ancona aggiornate al 05/01/2023, sono risultate le seguenti formalità pregiudizievoli:

Iscrizioni

- **Ipoteca giudiziale** derivante da Decreto ingiuntivo
Iscritto a Ancona il 09/12/2013
Reg. gen. 18899 - Reg. part. 3165
Importo: € 602.000,00
A favore di **** Omissis ****
Contro **** Omissis ****
Formalità a carico della procedura
Capitale: € 602.414,17
Rogante: Tribunale Civile di Ancona
Data: 25/11/2013
N° repertorio: 2402/1
- **Ipoteca giudiziale** derivante da Decreto ingiuntivo
Iscritto a Ancona il 09/12/2013
Reg. gen. 18898 - Reg. part. 3164
Importo: € 83.000,00
A favore di **** Omissis ****
Contro **** Omissis ****
Formalità a carico della procedura
Capitale: € 82.038,72
Rogante: Tribunale Civile di Ancona
Data: 25/11/2013
N° repertorio: 2402

Trascrizioni

- **Atto esecutivo o cautelare**
Trascritto a Ancona il 04/09/2015
Reg. gen. 14168 - Reg. part. 10115
A favore di **** Omissis ****
Contro **** Omissis ****
Formalità a carico della procedura

NORMATIVA URBANISTICA

Publicazio
ripubblicazione o ripro



BENE N° 1 - TERRENO UBICATO A FABRIANO (AN) - COMUNE DI FABRIANO

Si riporta di seguito una descrizione sintetica di quanto riscontrato nel Certificato di Destinazione Urbanistica rilasciato dal Comune di Fabriano in data 17/11/2022:

Fg.73 - Part.45:

Descrizione: PRG Sottozone

Zona: Ea

Articolo NTA o altra normativa: 29.1

Porzione:

Descrizione PRG Boschi e Pascoli

Zona: ViPA

Descrizione: Pascolo profondo

Articolo NTA o altra normativa: 38

Porzione:

Descrizione PRG Boschi e Pascoli

Zona: ViFO

Descrizione: Bosco ceduo

Articolo NTA o altra normativa: 36

Porzione:

Descrizione PRG Boschi e Pascoli

Zona: ViFO

Descrizione: Bosco ceduo 2

Articolo NTA o altra normativa: 36

Descrizione PRG Ambito di tutela crinali

Zona: ViCRI

Tipo zona: 4

Descrizione: dorsale Umbro-Marchigiana

Articolo NTA o altra normativa: 45

Descrizione PRG Parchi naturali

Zona: ViPN

Articolo NTA o altra normativa: 51

Descrizione VINCOLI PTC Contin. natural.

Zona: PTC

Tipo zona: ATO G

Dettaglio: Contin. naturalistica

Descrizione VINCOLI Vincolo idrogeologico

Zona: Vincolo idrogeologico

Articolo NTA o altra normativa: RDL 3267 DEL 30/12/1923 art.7

Descrizione VINCOLI Zone di protezione speciale

Zona: ZPS 2012

Dettaglio: Monte Cucco e Monte Culomeo

Articolo NTA o altra normativa: Approvato con DGR n.1421 del 04/10/2010

Porzione:



Publicazione
ripubblicazione o riproduzione

Descrizione: VINCOLI Galasso
Zona: Galasso
Tipo zona: Boschi
Descrizione: Aree tutelate per legge
Dettaglio: Codice dei beni culturali e del paesaggio
Articolo NTA o altra normativa: D.Lgs. 22/01/2004 n.42 art.142

BENE N° 2 - TERRENO UBICATO A FABRIANO (AN) - COMUNE DI FABRIANO

Si riporta di seguito una descrizione sintetica di quanto riscontrato nel Certificato di Destinazione Urbanistica rilasciato dal Comune di Fabriano in data 17/11/2022:

Fig.73 - Part.47:

Descrizione: PRG Sottozona
Zona: Ea
Articolo NTA o altra normativa: 29.1

Porzione:
Descrizione PRG Boschi e Pascoli
Zona: ViFO
Descrizione: Bosco ceduo 2
Articolo NTA o altra normativa: 36

Porzione:
Descrizione PRG Boschi e Pascoli
Zona: ViPA
Descrizione: Pascolo profondo
Articolo NTA o altra normativa: 38

Porzione:
Descrizione: PRG Ambito di tutela crinali
Zona: ViCRI
Tipo zona: 4
Descrizione: dorsale Umbro-Marchigiana
Articolo NTA o altra normativa: 45

Descrizione: PRG Parchi naturali
Zona: ViPN
Articolo NTA o altra normativa: 51

Descrizione: VINCOLI PTC Contin. natural.
Zona: PTC
Tipo zona: ATO G
Dettaglio: Contin. naturalistica

Descrizione: VINCOLI Vincolo idrogeologico
Zona: Vincolo idrogeologico
Articolo NTA o altra normativa: RDL 3267 DEL 30/12/1923 art.7

Descrizione VINCOLI Zone di protezione speciale
Zona: ZPS 2012

ASTE
GIUDIZIARIE



Publicazione
ripubblicazione o riproduzione

Dettaglio: Monte Cucco e Monte Culomeo
Articolo NTA o altra normativa: Approvato con DGR n.1421 del 04/10/2010

BENE N° 3 - TERRENO UBICATO A FABRIANO (AN) - COMUNE DI FABRIANO

Si riporta di seguito una descrizione sintetica di quanto riscontrato nel Certificato di Destinazione Urbanistica rilasciato dal Comune di Fabriano in data 17/11/2022:

Fg.73 - Part.48:

Descrizione: PRG Sottozone

Zona: Ea

Articolo NTA o altra normativa: 29.1

Descrizione: PRG Boschi e Pascoli

Zona: ViFO

Descrizione: Bosco ceduo 2

Articolo NTA o altra normativa: 36

Porzione:

Descrizione: PRG Ambito di tutela crinali

Zona: ViCRI

Tipo zona: 4

Descrizione: dorsale Umbro-Marchigiana

Articolo NTA o altra normativa: 45

Descrizione: PRG Parchi naturali

Zona: ViPN

Articolo NTA o altra normativa: 51

Descrizione: VINCOLI PTC Contin. natural.

Zona: PTC

Tipo zona: ATO G

Dettaglio: Contin. naturalistica

Descrizione: VINCOLI Vincolo idrogeologico

Zona: Vincolo idrogeologico

Articolo NTA o altra normativa: RDL 3267 DEL 30/12/1923 art.7

Descrizione: VINCOLI Zone di protezione speciale

Zona: ZPS 2012

Dettaglio: Monte Cucco e Monte Culomeo

Articolo NTA o altra normativa: Approvato con DGR n.1421 del 04/10/2010

BENE N° 4 - TERRENO UBICATO A FABRIANO (AN) - COMUNE DI FABRIANO

Si riporta di seguito una descrizione sintetica di quanto riscontrato nel Certificato di Destinazione Urbanistica rilasciato dal Comune di Fabriano in data 17/11/2022:

Fg.73 - Part.51:

Descrizione: PRG Sottozone

Zona: Ea

Publicazione
ripubblicazione o ripro

Articolo NTA o altra normativa: 29.1

Descrizione: PRG Boschi e Pascoli
Zona: ViFO
Descrizione: Bosco ceduo 2
Articolo NTA o altra normativa: 36

Porzione:
Descrizione: PRG Ambito di tutela crinali
Zona: ViCRI
Tipo zona: 4
Descrizione: dorsale Umbro-Marchigiana
Articolo NTA o altra normativa: 45

Descrizione: PRG Parchi naturali
Zona: ViPN
Articolo NTA o altra normativa: 51

Descrizione: VINCOLI PTC Contin. natural.
Zona: PTC
Tipo zona: ATO G
Dettaglio: Contin. naturalistica

Descrizione: VINCOLI Vincolo idrogeologico
Zona: Vincolo idrogeologico
Articolo NTA o altra normativa: RDL 3267 DEL 30/12/1923 art.7

Descrizione: VINCOLI Zone di protezione speciale
Zona: ZPS 2012
Dettaglio: Monte Cacco e Monte Culomeo
Articolo NTA o altra normativa: Approvato con DGR n.1421 del 04/10/2010

Porzione:
Descrizione: VINCOLI Galasso
Zona: Galasso
Tipo zona: Boschi
Descrizione: Aree tutelate per legge
Dettaglio: Codice dei beni culturali e del paesaggio
Articolo NTA o altra normativa: D.Lgs. 22/01/2004 n.42 art.142

BENE N° 5 - TERRENO UBICATO A FABRIANO (AN) - COMUNE DI FABRIANO

Si riporta di seguito una descrizione sintetica di quanto riscontrato nel Certificato di Destinazione Urbanistica rilasciato dal Comune di Fabriano in data 17/11/2022:

Fg.73 - Part.127:

Descrizione: PRG Sottozona
Zona: Ea
Articolo NTA o altra normativa: 29.1

Porzione:

Publicazione
ripubblicazione o riproduzione

Descrizione: PRG Boschi e Pascoli
Zona: ViFO
Descrizione: Bosco ceduo 2
Articolo NTA o altra normativa: 36

Porzione:
Descrizione: PRG Boschi e Pascoli
Zona: ViPA
Descrizione: Pascolo profondo
Articolo NTA o altra normativa: 38

Porzione:
Descrizione: PRG Boschi e Pascoli
Zona: ViPA
Descrizione: Pascolo rupestre
Articolo NTA o altra normativa: 38

Descrizione: PRG Ambito di tutela crinali
Zona: ViCRI
Tipo zona: 4
Descrizione: dorsale Umbro-Marchigiana
Articolo NTA o altra normativa: 45

Descrizione: PRG Parchi naturali
Zona: ViPN
Articolo NTA o altra normativa: 51

Descrizione: VINCOLI PTC Contin. natural.
Zona: PTC
Tipo zona: ATO G
Dettaglio: Contin. naturalistica

Descrizione: VINCOLI Vincolo idrogeologico
Zona: Vincolo idrogeologico
Articolo NTA o altra normativa: RDL 3267 DEL 30/12/1923 aRT.7

Descrizione: VINCOLI Zone di protezione speciale
Zona: ZPS 2012
Dettaglio: Monte Cucco e Monte Culomeo
Articolo NTA o altra normativa: Approvato con DGR n.1421 del 04/10/2010

BENE N° 6 - TERRENO UBICATO A FABRIANO (AN) - COMUNE DI FABRIANO

Si riporta di seguito una descrizione sintetica di quanto riscontrato nel Certificato di Destinazione Urbanistica rilasciato dal Comune di Fabriano in data 17/11/2022:

Fg.74 - Part.71:
Descrizione: PRG Sottozona
Zona: Ea
Articolo NTA o altra normativa: 29.1

ASTE
GIUDIZIARIE



Publicazione
ripubblicazione o ripro

Descrizione: PRG Boschi e Pascoli
Zona: ViFO
Descrizione: Bosco ceduo 2
Articolo NTA o altra normativa: 36

Descrizione: PRG Ambito tutela sorgenti
Zona: ViRI
Descrizione: Sorgenti
Articolo NTA o altra normativa: 40

Descrizione: PRG Parchi naturali
Zona: ViPN
Articolo NTA o altra normativa: 51

Descrizione: VINCOLI PTC Contin. natural.
Zona: PTC
Tipo zona: ATO G
Dettaglio: Contin. naturalistica

Descrizione: VINCOLI Vincolo idrogeologico
Zona: Vincolo idrogeologico
Articolo NTA o altra normativa: RDL 3267 DEL 30/12/1923 art.7

Porzione:
Descrizione: VINCOLI Galasso
Zona: Galasso
Tipo zona: Fiumi
Descrizione: Aree tutelate per legge
Dettaglio: Codice dei beni culturali e del paesaggio
Articolo NTA o altra normativa: D. Lgs. 22/01/2004 n.42 art.142

BENE N° 7 - TERRENO UBICATO A FABRIANO (AN) - COMUNE DI FABRIANO

Si riporta di seguito una descrizione sintetica di quanto riscontrato nel Certificato di Destinazione Urbanistica rilasciato dal Comune di Fabriano in data 17/11/2022:

Fg.74 - Part.72:
Descrizione: PRG Sottozona
Zona: Ea
Articolo NTA o altra normativa: 29.1

Descrizione: PRG Boschi e Pascoli
Zona: ViFO
Descrizione: Bosco ceduo 2
Articolo NTA o altra normativa: 36

Descrizione: PRG Ambito tutela sorgenti
Zona: ViRI
Descrizione: Sorgenti
Articolo NTA o altra normativa: 40



Publicazione
ripubblicazione o riproduzione

Descrizione: PRG Parchi naturali
Zona: ViPN
Articolo NTA o altra normativa: 51

Descrizione: VINCOLI PTC Contin. natural.
Zona: PTC
Tipo zona: ATO G
Dettaglio: Contin. naturalistica

Descrizione: VINCOLI Vincolo idrogeologico
Zona: Vincolo idrogeologico
Articolo NTA o altra normativa: RDL 3267 DEL 30/12/1923 art.7

Porzione:
Descrizione: VINCOLI Galasso
Zona: Galasso
Tipo zona: Fiumi
Descrizione: Aree tutelate per legge
Dettaglio: Codice dei beni culturali e del paesaggio
Articolo NTA o altra normativa: D. Lgs. 22/01/2004 n.42 art.142

Porzione:
Descrizione: VINCOLI Galasso
Zona: Galasso
Tipo zona: Boschi
Descrizione: Aree tutelate per legge
Dettaglio: Codice dei beni culturali e del paesaggio
Articolo NTA o altra normativa: D. Lgs. 22/01/2004 n.42 art.142

BENE N° 8 - TERRENO UBICATO A FABRIANO (AN) - COMUNE DI FABRIANO

Si riporta di seguito una descrizione sintetica di quanto riscontrato nel Certificato di Destinazione Urbanistica rilasciato dal Comune di Fabriano in data 17/11/2022:

Fg.74 - Part.79:
Descrizione: PRG Sottozona
Zona: Ea
Articolo NTA o altra normativa: 29.1

Descrizione: PRG Boschi e Pascoli
Zona: ViFO
Descrizione: Bosco ceduo 2
Articolo NTA o altra normativa: 36

Descrizione: PRG Ambito tutela sorgenti
Zona: ViRI
Descrizione: Sorgenti
Articolo NTA o altra normativa: 40

Descrizione: PRG Parchi naturali
Zona: ViPN

ASTE
GIUDIZIARIE



Publicazione
ripubblicazione o ripro

Articolo NTA o altra normativa: 51

Descrizione: VINCOLI PTC Contin. natural.

Zona: PTC

Tipo zona: ATO G

Dettaglio: Contin. naturalistica

Descrizione: VINCOLI Vincolo idrogeologico

Zona: Vincolo idrogeologico

Articolo NTA o altra normativa: RDL 3267 DEL 30/12/1923 art.7

Descrizione: VINCOLI Galasso

Zona: Galasso

Tipo zona: Fiumi

Descrizione: Aree tutelate per legge

Dettaglio: Codice dei beni culturali e del paesaggio

Articolo NTA o altra normativa: D. Lgs. 22/01/2004 n.42 art.142

BENE N° 9 - TERRENO UBICATO A FABRIANO (AN) - COMUNE DI FABRIANO

Si riporta di seguito una descrizione sintetica di quanto riscontrato nel Certificato di Destinazione Urbanistica rilasciato dal Comune di Fabriano in data 17/11/2022:

Fig.74 - Part.106:

Descrizione: PRG Sottozona

Zona: Ea

Articolo NTA o altra normativa: 29.1

Descrizione: PRG Boschi e Pascoli

Zona: ViFO

Descrizione: Bosco ceduo 2

Articolo NTA o altra normativa: 36

Descrizione: PRG Ambito tutela sorgenti

Zona: ViRI

Descrizione: Sorgenti

Articolo NTA o altra normativa: 40

Descrizione: PRG Parchi naturali

Zona: ViPN

Articolo NTA o altra normativa: 51

Descrizione: VINCOLI PTC Contin. natural.

Zona: PTC

Tipo zona: ATO G

Dettaglio: Contin. naturalistica

Descrizione: VINCOLI Vincolo idrogeologico

Zona: Vincolo idrogeologico

Articolo NTA o altra normativa: RDL 3267 DEL 30/12/1923 art.7



Publicazione
ripubblicazione o riproduzione

Porzione:
Descrizione: VINCOLI Galasso
Zona: Galasso
Tipo zona: Fiumi
Descrizione: Aree tutelate per legge
Dettaglio: Codice dei beni culturali e del paesaggio
Articolo NTA o altra normativa: D. Lgs. 22/01/2004 n.42 art.142

Porzione:
Descrizione: VINCOLI Galasso
Zona: Galasso
Tipo zona: Boschi
Descrizione: Aree tutelate per legge
Dettaglio: Codice dei beni culturali e del paesaggio
Articolo NTA o altra normativa: D. Lgs. 22/01/2004 n.42 art.142

BENE N° 10 - TERRENO UBICATO A FABRIANO (AN) - COMUNE DI FABRIANO

Si riporta di seguito una descrizione sintetica di quanto riscontrato nel Certificato di Destinazione Urbanistica rilasciato dal Comune di Fabriano in data 17/11/2022:

Fig.74 - Part.111:
Descrizione: PRG Sottozona
Zona: Ea
Articolo NTA o altra normativa: 29.1

Descrizione: PRG Boschi e Pascoli
Zona: ViFO
Descrizione: Bosco ceduo 2
Articolo NTA o altra normativa: 36

Descrizione: PRG Ambito tutela sorgenti
Zona: ViRI
Descrizione: Sorgenti
Articolo NTA o altra normativa: 40

Descrizione: PRG Parchi naturali
Zona: ViPN
Articolo NTA o altra normativa: 51

Descrizione: VINCOLI PTC Contin. natural.
Zona: PTC
Tipo zona: ATO G
Dettaglio: Contin. naturalistica

Descrizione: VINCOLI Vincolo idrogeologico
Zona: Vincolo idrogeologico
Articolo NTA o altra normativa: RDL 3267 DEL 30/12/1923 art.7

Porzione:
Descrizione: VINCOLI Galasso

ASTE
GIUDIZIARIE



Publicazione
ripubblicazione o riproduzione

Zona: Galasso
Tipo zona: Fiumi
Descrizione: Aree tutelate per legge
Dettaglio: Codice dei beni culturali e del paesaggio
Articolo NTA o altra normativa: D. Lgs. 22/01/2004 n.42 art.142


Porzione:
Descrizione: VINCOLI Galasso
Zona: Galasso
Tipo zona: Boschi
Descrizione: Aree tutelate per legge
Dettaglio: Codice dei beni culturali e del paesaggio
Articolo NTA o altra normativa: D. Lgs. 22/01/2004 n.42 art.142

LOTTO 2

Il lotto è formato dai seguenti beni:

- **Bene N° 11** - Terreno ubicato a Fabriano (AN) - Comune di Fabriano
- **Bene N° 12** - Terreno ubicato a Fabriano (AN) - Comune di Fabriano
- **Bene N° 13** - Terreno ubicato a Fabriano (AN) - Comune di Fabriano
- **Bene N° 14** - Terreno ubicato a Fabriano (AN) - Comune di Fabriano
- **Bene N° 15** - Terreno ubicato a Fabriano (AN) - Comune di Fabriano
- **Bene N° 16** - Terreno ubicato a Fabriano (AN) - Comune di Fabriano
- **Bene N° 17** - Terreno ubicato a Fabriano (AN) - Comune di Fabriano
- **Bene N° 18** - Terreno ubicato a Fabriano (AN) - Comune di Fabriano
- **Bene N° 19** - Terreno ubicato a Fabriano (AN) - Comune di Fabriano
- **Bene N° 20** - Terreno ubicato a Fabriano (AN) - Comune di Fabriano
- **Bene N° 21** - Terreno ubicato a Fabriano (AN) - Comune di Fabriano
- **Bene N° 22** - Terreno ubicato a Fabriano (AN) - Comune di Fabriano
- **Bene N° 23** - Terreno ubicato a Fabriano (AN) - Comune di Fabriano
- **Bene N° 24** - Terreno ubicato a Fabriano (AN) - Comune di Fabriano
- **Bene N° 25** - Terreno ubicato a Fabriano (AN) - Comune di Fabriano
- **Bene N° 26** - Terreno ubicato a Fabriano (AN) - Comune di Fabriano
- **Bene N° 27** - Terreno ubicato a Fabriano (AN) - Comune di Fabriano

ASTE
GIUDIZIARIE



Publicazione
ripubblicazione o riproduzione

COMPLETEZZA DOCUMENTAZIONE EX ART. 567

BENE N° 11 - TERRENO UBICATO A FABRIANO (AN) - COMUNE DI FABRIANO

Si attesta che la documentazione di cui all'art. 567 c.p.c., comma 2 risulta completa.

E' presente la Certificazione Notarile redatta dal Notaio Dott. Antonio Trotta.

BENE N° 12 - TERRENO UBICATO A FABRIANO (AN) - COMUNE DI FABRIANO

Si attesta che la documentazione di cui all'art. 567 c.p.c., comma 2 risulta completa.

E' presente la Certificazione Notarile redatta dal Notaio Dott. Antonio Trotta.

BENE N° 13 - TERRENO UBICATO A FABRIANO (AN) - COMUNE DI FABRIANO

Si attesta che la documentazione di cui all'art. 567 c.p.c., comma 2 risulta completa.

E' presente la Certificazione Notarile redatta dal Notaio Dott. Antonio Trotta.

BENE N° 14 - TERRENO UBICATO A FABRIANO (AN) - COMUNE DI FABRIANO

Si attesta che la documentazione di cui all'art. 567 c.p.c., comma 2 risulta completa.

E' presente la Certificazione Notarile redatta dal Notaio Dott. Antonio Trotta.

BENE N° 15 - TERRENO UBICATO A FABRIANO (AN) - COMUNE DI FABRIANO

Si attesta che la documentazione di cui all'art. 567 c.p.c., comma 2 risulta completa.

E' presente la Certificazione Notarile redatta dal Notaio Dott. Antonio Trotta.

BENE N° 16 - TERRENO UBICATO A FABRIANO (AN) - COMUNE DI FABRIANO

Si attesta che la documentazione di cui all'art. 567 c.p.c., comma 2 risulta completa.


E' presente la Certificazione Notarile redatta dal Notaio Dott. Antonio Trotta.

BENE N° 17 - TERRENO UBICATO A FABRIANO (AN) - COMUNE DI FABRIANO

Si attesta che la documentazione di cui all'art. 567 c.p.c., comma 2 risulta completa.

E' presente la Certificazione Notarile redatta dal Notaio Dott. Antonio Trotta.

ASTE
GIUDIZIARIE



Publicazione
ripubblicazione o riproduzione

BENE N° 18 - TERRENO UBICATO A FABRIANO (AN) - COMUNE DI FABRIANO

Si attesta che la documentazione di cui all'art. 567 c.p.c., comma 2 risulta completa.

E' presente la Certificazione Notarile redatta dal Notaio Dott. Antonio Trotta.

BENE N° 19 - TERRENO UBICATO A FABRIANO (AN) - COMUNE DI FABRIANO

Si attesta che la documentazione di cui all'art. 567 c.p.c., comma 2 risulta completa.

E' presente la Certificazione Notarile redatta dal Notaio Dott. Antonio Trotta.

BENE N° 20 - TERRENO UBICATO A FABRIANO (AN) - COMUNE DI FABRIANO

Si attesta che la documentazione di cui all'art. 567 c.p.c., comma 2 risulta completa.

E' presente la Certificazione Notarile redatta dal Notaio Dott. Antonio Trotta.

BENE N° 21 - TERRENO UBICATO A FABRIANO (AN) - COMUNE DI FABRIANO

Si attesta che la documentazione di cui all'art. 567 c.p.c., comma 2 risulta completa.

E' presente la Certificazione Notarile redatta dal Notaio Dott. Antonio Trotta.

BENE N° 22 - TERRENO UBICATO A FABRIANO (AN) - COMUNE DI FABRIANO

Si attesta che la documentazione di cui all'art. 567 c.p.c., comma 2 risulta completa.

E' presente la Certificazione Notarile redatta dal Notaio Dott. Antonio Trotta.

BENE N° 23 - TERRENO UBICATO A FABRIANO (AN) - COMUNE DI FABRIANO

Si attesta che la documentazione di cui all'art. 567 c.p.c., comma 2 risulta completa.

E' presente la Certificazione Notarile redatta dal Notaio Dott. Antonio Trotta.

BENE N° 24 - TERRENO UBICATO A FABRIANO (AN) - COMUNE DI FABRIANO

Si attesta che la documentazione di cui all'art. 567 c.p.c., comma 2 risulta completa.

E' presente la Certificazione Notarile redatta dal Notaio Dott. Antonio Trotta.

Publicazione
ripubblicazione o riproduzione



BENE N° 25 - TERRENO UBICATO A FABRIANO (AN) - COMUNE DI FABRIANO

Si attesta che la documentazione di cui all'art. 567 c.p.c., comma 2 risulta completa.

E' presente la Certificazione Notarile redatta dal Notaio Dott. Antonio Trotta.

BENE N° 26 - TERRENO UBICATO A FABRIANO (AN) - COMUNE DI FABRIANO

Si attesta che la documentazione di cui all'art. 567 c.p.c., comma 2 risulta completa.

E' presente la Certificazione Notarile redatta dal Notaio Dott. Antonio Trotta.

BENE N° 27 - TERRENO UBICATO A FABRIANO (AN) - COMUNE DI FABRIANO

Si attesta che la documentazione di cui all'art. 567 c.p.c., comma 2 risulta completa.

E' presente la Certificazione Notarile redatta dal Notaio Dott. Antonio Trotta.

TITOLARITÀ

BENE N° 11 - TERRENO UBICATO A FABRIANO (AN) - COMUNE DI FABRIANO

L'immobile oggetto dell'esecuzione, appartiene ai seguenti esecutati:

- **** Omissis **** (Proprietà 1/3)

nonché ai seguenti comproprietari non esecutati:

- **** Omissis **** (Proprietà 1/3)
- **** Omissis **** (Proprietà 1/3)
- **** Omissis **** (Proprietà 1/3)

Trattasi di Divisione Endoesecutiva. L'immobile viene posto in vendita per l'intero.

BENE N° 12 - TERRENO UBICATO A FABRIANO (AN) - COMUNE DI FABRIANO

L'immobile oggetto dell'esecuzione, appartiene ai seguenti esecutati:

- **** Omissis **** (Proprietà 1/3)

nonché ai seguenti comproprietari non esecutati:

- **** Omissis **** (Proprietà 1/3)

ASTE GIUDIZIARIE



Publicazione
ripubblicazione o ripro

- **** Omissis **** (Proprietà 1/3)
- **** Omissis **** (Proprietà 1/3)

Trattasi di Divisione Endoesecutiva. L'immobile viene posto in vendita per l'intero.

BENE N° 13 - TERRENO UBICATO A FABRIANO (AN) - COMUNE DI FABRIANO

L'immobile oggetto dell'esecuzione, appartiene ai seguenti esecutati:

- **** Omissis **** (Proprietà 1/3)

nonché ai seguenti comproprietari non esecutati:

- **** Omissis **** (Proprietà 1/3)
- **** Omissis **** (Proprietà 1/3)
- **** Omissis **** (Proprietà 1/3)

Trattasi di Divisione Endoesecutiva. L'immobile viene posto in vendita per l'intero.

BENE N° 14 - TERRENO UBICATO A FABRIANO (AN) - COMUNE DI FABRIANO

L'immobile oggetto dell'esecuzione, appartiene ai seguenti esecutati:

- **** Omissis **** (Proprietà 1/3)

nonché ai seguenti comproprietari non esecutati:

- **** Omissis **** (Proprietà 1/3)
- **** Omissis **** (Proprietà 1/3)
- **** Omissis **** (Proprietà 1/3)

Trattasi di Divisione Endoesecutiva. L'immobile viene posto in vendita per l'intero.

BENE N° 15 - TERRENO UBICATO A FABRIANO (AN) - COMUNE DI FABRIANO

L'immobile oggetto dell'esecuzione, appartiene ai seguenti esecutati:

- **** Omissis **** (Proprietà 1/3)

nonché ai seguenti comproprietari non esecutati:

- **** Omissis **** (Proprietà 1/3)

Publicazio
ripubblicazione o ripro

- **** Omissis **** (Proprietà 1/3)
- **** Omissis **** (Proprietà 1/3)

Regime patrimoniale di comunione legale dei beni.

Trattasi di Divisione Endosecutoria. L'immobile viene posto in vendita per l'intero.

BENE N° 16 - TERRENO UBICATO A FABRIANO (AN) - COMUNE DI FABRIANO

L'immobile oggetto dell'esecuzione, appartiene ai seguenti esecutati:

- **** Omissis **** (Proprietà 1/3)

nonché ai seguenti comproprietari non esecutati:

- **** Omissis **** (Proprietà 1/3)
- **** Omissis **** (Proprietà 1/3)
- **** Omissis **** (Proprietà 1/3)

Trattasi di Divisione Endosecutoria. L'immobile viene posto in vendita per l'intero.

BENE N° 17 - TERRENO UBICATO A FABRIANO (AN) - COMUNE DI FABRIANO

L'immobile oggetto dell'esecuzione, appartiene ai seguenti esecutati:

- **** Omissis **** (Proprietà 1/3)

nonché ai seguenti comproprietari non esecutati:

- **** Omissis **** (Proprietà 1/3)
- **** Omissis **** (Proprietà 1/3)
- **** Omissis **** (Proprietà 1/3)

Trattasi di Divisione Endosecutoria. L'immobile viene posto in vendita per l'intero.

BENE N° 18 - TERRENO UBICATO A FABRIANO (AN) - COMUNE DI FABRIANO

L'immobile oggetto dell'esecuzione, appartiene ai seguenti esecutati:

- **** Omissis **** (Proprietà 1/3)

nonché ai seguenti comproprietari non esecutati:

Publicazione
ripubblicazione o riproduzione

- **** Omissis **** (Proprietà 1/3)
- **** Omissis **** (Proprietà 1/3)
- **** Omissis **** (Proprietà 1/3)

Trattasi di Divisione Endosecutoria. L'immobile viene posto in vendita per l'intero.

BENE N° 19 - TERRENO UBICATO A FABRIANO (AN) - COMUNE DI FABRIANO

L'immobile oggetto dell'esecuzione, appartiene ai seguenti esecutati:

- **** Omissis **** (Proprietà 1/3)

nonché ai seguenti comproprietari non esecutati:

- **** Omissis **** (Proprietà 1/3)
- **** Omissis **** (Proprietà 1/3)
- **** Omissis **** (Proprietà 1/3)

Trattasi di Divisione Endosecutoria. L'immobile viene posto in vendita per l'intero.

BENE N° 20 - TERRENO UBICATO A FABRIANO (AN) - COMUNE DI FABRIANO

L'immobile oggetto dell'esecuzione, appartiene ai seguenti esecutati:

- **** Omissis **** (Proprietà 1/3)

nonché ai seguenti comproprietari non esecutati:

- **** Omissis **** (Proprietà 1/3)
- **** Omissis **** (Proprietà 1/3)
- **** Omissis **** (Proprietà 1/3)

Trattasi di Divisione Endosecutoria. L'immobile viene posto in vendita per l'intero.

BENE N° 21 - TERRENO UBICATO A FABRIANO (AN) - COMUNE DI FABRIANO

L'immobile oggetto dell'esecuzione, appartiene ai seguenti esecutati:

- **** Omissis **** (Proprietà 1/3)

nonché ai seguenti comproprietari non esecutati:



Publicazione
ripubblicazione o riproduzione

- **** Omissis **** (Proprietà 1/3)
- **** Omissis **** (Proprietà 1/3)
- **** Omissis **** (Proprietà 1/3)

Trattasi di Divisione Endosecutoria. L'immobile viene posto in vendita per l'intero.

BENE N° 22 - TERRENO UBICATO A FABRIANO (AN) - COMUNE DI FABRIANO

L'immobile oggetto dell'esecuzione, appartiene ai seguenti esecutati:

- **** Omissis **** (Proprietà 1/3)

nonché ai seguenti comproprietari non esecutati:

- **** Omissis **** (Proprietà 1/3)
- **** Omissis **** (Proprietà 1/3)
- **** Omissis **** (Proprietà 1/3)

Trattasi di Divisione Endosecutoria. L'immobile viene posto in vendita per l'intero.

BENE N° 23 - TERRENO UBICATO A FABRIANO (AN) - COMUNE DI FABRIANO

L'immobile oggetto dell'esecuzione, appartiene ai seguenti esecutati:

- **** Omissis **** (Proprietà 1/3)

nonché ai seguenti comproprietari non esecutati:

- **** Omissis **** (Proprietà 1/3)
- **** Omissis **** (Proprietà 1/3)
- **** Omissis **** (Proprietà 1/3)

Trattasi di Divisione Endosecutoria. L'immobile viene posto in vendita per l'intero.


BENE N° 24 - TERRENO UBICATO A FABRIANO (AN) - COMUNE DI FABRIANO

L'immobile oggetto dell'esecuzione, appartiene ai seguenti esecutati:

- **** Omissis **** (Proprietà 1/3)

nonché ai seguenti comproprietari non esecutati:

ASTE GIUDIZIARIE



**Publicazione
ripubblicazione o riproduzione**

- **** Omissis **** (Proprietà 1/6)
- **** Omissis **** (Proprietà 1/6)
- **** Omissis **** (Proprietà 1/3)

Trattasi di Divisione Endosecutoria. L'immobile viene posto in vendita per l'intero.

BENE N° 25 - TERRENO UBICATO A FABRIANO (AN) - COMUNE DI FABRIANO

L'immobile oggetto dell'esecuzione, appartiene ai seguenti esecutati:

- **** Omissis **** (Proprietà 1/3)

nonché ai seguenti comproprietari non esecutati:

- **** Omissis **** (Proprietà 1/3)
- **** Omissis **** (Proprietà 1/3)
- **** Omissis **** (Proprietà 1/3)

Trattasi di Divisione Endosecutoria. L'immobile viene posto in vendita per l'intero.

BENE N° 26 - TERRENO UBICATO A FABRIANO (AN) - COMUNE DI FABRIANO

L'immobile oggetto dell'esecuzione, appartiene ai seguenti esecutati:

- **** Omissis **** (Proprietà 1/3)

nonché ai seguenti comproprietari non esecutati:

- **** Omissis **** (Proprietà 1/3)
- **** Omissis **** (Proprietà 1/3)
- **** Omissis **** (Proprietà 1/3)

Trattasi di Divisione Endosecutoria. L'immobile viene posto in vendita per l'intero.

BENE N° 27 - TERRENO UBICATO A FABRIANO (AN) - COMUNE DI FABRIANO

L'immobile oggetto dell'esecuzione, appartiene ai seguenti esecutati:

- **** Omissis **** (Proprietà 1/3)

nonché ai seguenti comproprietari non esecutati:



Publicazione
ripubblicazione o riproduzione

- **** Omissis **** (Proprietà 1/3)
- **** Omissis **** (Proprietà 1/3)
- **** Omissis **** (Proprietà 1/3)

Trattasi di Divisione Endosecutiva. L'immobile viene posto in vendita per l'intero.

CONFINI

BENE N° 11 - TERRENO UBICATO A FABRIANO (AN) - COMUNE DI FABRIANO

Il terreno, distinto catastalmente al NCT del Comune di Fabriano al Fg.75 - Part.156, confina:

- a Nord: strada vicinale della Cassina;
- a Sud: terreno distinto al Fg.75 - Part.157;
- a Est: terreno distinto al Fg.75 - Part.316;
- a Ovest: terreno distinto al Fg.75 - Part.155.

BENE N° 12 - TERRENO UBICATO A FABRIANO (AN) - COMUNE DI FABRIANO

Il terreno, distinto catastalmente al NCT del Comune di Fabriano al Fg.75 - Part.168, confina:

- a Nord: terreno distinto al Fg.75 - Part.169;
- a Sud: terreni distinti al Fg.75 - Part.167-318-422;
- a Est: terreni distinti al Fg.75 - Part.173-426;
- a Ovest: terreno distinto al Fg.75 - Part.164.

BENE N° 13 - TERRENO UBICATO A FABRIANO (AN) - COMUNE DI FABRIANO

Il terreno, distinto catastalmente al NCT del Comune di Fabriano al Fg.75 - Part.204, confina:

- a Nord: terreno distinto al Fg.75 - Part.203;
- a Sud: terreno distinto al Fg.75 - Part.327;
- a Est: strada vicinale;
- a Ovest: terreno distinto al Fg.75 - Part.201.

BENE N° 14 - TERRENO UBICATO A FABRIANO (AN) - COMUNE DI FABRIANO

Il terreno, distinto catastalmente al NCT del Comune di Fabriano al Fg.75 - Part.205, confina:

- a Nord: terreno distinto al Fg.75 - Part.327;
- a Sud: terreno distinto al Fg.75 - Part.344;
- a Est: strada vicinale;
- a Ovest: terreno distinto al Fg.75 - Part.206.

BENE N° 15 - TERRENO UBICATO A FABRIANO (AN) - COMUNE DI FABRIANO

Il terreno, distinto catastalmente al NCT del Comune di Fabriano al Fg.75 - Part.236, confina:

- a Nord: terreno distinto al Fg.75 - Part.318;
- a Sud: terreni distinti al Fg.75 - Part.233-234-235;
- a Est: terreni distinti al Fg.75 - Part.185-194-195-196-230-231;

ASTE
GIUDIZIARIE



Publicazione
ripubblicazione o ripro

- a Ovest: terreni distinti al Fg.75 - Part.237-318.

BENE N° 16 - TERRENO UBICATO A FABRIANO (AN) - COMUNE DI FABRIANO

Il terreno, distinto catastalmente al NCT del Comune di Fabriano al Fg.75 - Part.327, confina:

- a Nord: terreno distinto al Fg.75 - Part.204;
- a Sud: terreno distinto al Fg.75 - Part.205;
- a Est: strada vicinale;
- a Ovest: terreno distinto al Fg.75 - Part.206.

BENE N° 17 - TERRENO UBICATO A FABRIANO (AN) - COMUNE DI FABRIANO

Il terreno, distinto catastalmente al NCT del Comune di Fabriano al Fg.75 - Part.327, confina:

- a Nord: terreno distinto al Fg.75 - Part.205;
- a Sud: terreno distinto al Fg.75 - Part.345;
- a Est: strada vicinale;
- a Ovest: terreno distinto al Fg.75 - Part.206.

BENE N° 18 - TERRENO UBICATO A FABRIANO (AN) - COMUNE DI FABRIANO

Il terreno, distinto catastalmente al NCT del Comune di Fabriano al Fg.75 - Part.354, confina:

- a Nord: strada vicinale della Cassina;
- a Sud: terreni distinti al Fg.75 - Part.149-329;
- a Est: terreno distinto al Fg.75 - Part.152;
- a Ovest: terreno distinto al Fg.75 - Part.147.

BENE N° 19 - TERRENO UBICATO A FABRIANO (AN) - COMUNE DI FABRIANO

Il terreno, distinto catastalmente al NCT del Comune di Fabriano al Fg.76 - Part.215, confina:

- a Nord: terreno distinto al Fg.76 - Part.312;
- a Sud: terreno distinto al Fg.76 - Part.216;
- a Est: terreno distinto al Fg.76 - Part.311;
- a Ovest: terreno distinto al Fg.76 - Part.213.

BENE N° 20 - TERRENO UBICATO A FABRIANO (AN) - COMUNE DI FABRIANO

Il terreno, distinto catastalmente al NCT del Comune di Fabriano al Fg.76 - Part.216, confina:

- a Nord: terreno distinto al Fg.76 - Part.215;
- a Sud: terreno distinto al Fg.76 - Part.219;
- a Est: terreno distinto al Fg.76 - Part.217;
- a Ovest: terreni distinti al Fg.76 - Part.213-341.

BENE N° 21 - TERRENO UBICATO A FABRIANO (AN) - COMUNE DI FABRIANO

Il terreno, distinto catastalmente al NCT del Comune di Fabriano al Fg.76 - Part.217, confina:

- a Nord: terreno distinto al Fg.76 - Part.311;
- a Sud: terreno distinto al Fg.76 - Part.218;
- a Est: terreni distinti al Fg.76 - Part.222-320;



Publicazione
ripubblicazione o riproduzione

- a Ovest: terreno distinto al Fg.76 - Part.216.

BENE N° 22 - TERRENO UBICATO A FABRIANO (AN) - COMUNE DI FABRIANO

Il terreno, distinto catastalmente al NCT del Comune di Fabriano al Fg.76 - Part.278, confina:

- a Nord: terreno distinto al Fg.76 - Part.344;
- a Sud: strada vicinale;
- a Est: strada vicinale e terreno distinto al Fg.76 - Part.251;
- a Ovest: terreno distinto al Fg.76 - Part.279.

BENE N° 23 - TERRENO UBICATO A FABRIANO (AN) - COMUNE DI FABRIANO

Il terreno, distinto catastalmente al NCT del Comune di Fabriano al Fg.76 - Part.279, confina:

- a Nord: terreni distinti al Fg.76 - Part.277-342-343;
- a Sud: strada vicinale;
- a Est: terreno distinto al Fg.76 - Part.278;
- a Ovest: terreni distinti al Fg.76 - Part.277-280.

BENE N° 24 - TERRENO UBICATO A FABRIANO (AN) - COMUNE DI FABRIANO

Il terreno, distinto catastalmente al NCT del Comune di Fabriano al Fg.76 - Part.289, confina:

- a Nord: terreni distinti al Fg.76 - Part.293-315;
- a Sud: terreni distinti al Fg.76 - Part.287-288-313;
- a Est: terreno distinto al Fg.76 - Part.290;
- a Ovest: terreno distinto al Fg.76 - Part.316.

BENE N° 25 - TERRENO UBICATO A FABRIANO (AN) - COMUNE DI FABRIANO

Il terreno, distinto catastalmente al NCT del Comune di Fabriano al Fg.76 - Part.294, confina:

- a Nord: strada vicinale;
- a Sud: terreno distinto al Fg.76 - Part.319;
- a Est: terreno distinto al Fg.76 - Part.316;
- a Ovest: terreno distinto al Fg.76 - Part.296.

BENE N° 26 - TERRENO UBICATO A FABRIANO (AN) - COMUNE DI FABRIANO

Il terreno, distinto catastalmente al NCT del Comune di Fabriano al Fg.76 - Part.311, confina:

- a Nord: terreni distinti al Fg.76 - Part.214-350;
- a Sud: terreno distinto al Fg.76 - Part.217;
- a Est: terreno distinto al Fg.76 - Part.222;
- a Ovest: terreno distinto al Fg.76 - Part.215.

BENE N° 27 - TERRENO UBICATO A FABRIANO (AN) - COMUNE DI FABRIANO

Il terreno, distinto catastalmente al NCT del Comune di Fabriano al Fg.76 - Part.350, confina:

- a Nord: terreno distinto al Fg.76 - Part.189;
- a Sud: terreno distinto al Fg.76 - Part.311;
- a Est: terreno distinto al Fg.76 - Part.222;



- a Ovest: terreno distinto al Fig.76 - Part.214.

CONSISTENZA

BENE N° 11 - TERRENO UBICATO A FABRIANO (AN) - COMUNE DI FABRIANO

Destinazione	Superficie Netta	Superficie Lorda	Coefficiente	Superficie Convenzionale	Altezza	Piano
Terreno - Bosco misto	2112,00 mq	2112,00 mq	1	2112,00 mq	0,00 m	T
Totale superficie convenzionale:				2112,00 mq		
Incidenza condominiale:				0,00	%	
Superficie convenzionale complessiva:				2112,00 mq		

BENE N° 12 - TERRENO UBICATO A FABRIANO (AN) - COMUNE DI FABRIANO

Destinazione	Superficie Netta	Superficie Lorda	Coefficiente	Superficie Convenzionale	Altezza	Piano
Terreno - Bosco misto	2820,00 mq	2820,00 mq	1	2820,00 mq	0,00 m	T
Totale superficie convenzionale:				2820,00 mq		
Incidenza condominiale:				0,00	%	
Superficie convenzionale complessiva:				2820,00 mq		

BENE N° 13 - TERRENO UBICATO A FABRIANO (AN) - COMUNE DI FABRIANO

Destinazione	Superficie Netta	Superficie Lorda	Coefficiente	Superficie Convenzionale	Altezza	Piano
Terreno - Inciso Produttivo	500,00 mq	500,00 mq	1	500,00 mq	0,00 m	T
Totale superficie convenzionale:				500,00 mq		
Incidenza condominiale:				0,00	%	
Superficie convenzionale complessiva:				500,00 mq		

BENE N° 14 - TERRENO UBICATO A FABRIANO (AN) - COMUNE DI FABRIANO

Destinazione	Superficie Netta	Superficie Lorda	Coefficiente	Superficie Convenzionale	Altezza	Piano
Terreno - Seminativo arborato	205,00 mq	205,00 mq	1	205,00 mq	0,00 m	T
Totale superficie convenzionale:				205,00 mq		

Publicazione
ripubblicazione o riproduzione

Incidenza condominiale:	0,00	%
Superficie convenzionale complessiva:	205,00	mq

BENE N° 15 - TERRENO UBICATO A FABRIANO (AN) - COMUNE DI FABRIANO

Destinazione	Superficie Netta	Superficie Lorda	Coefficiente	Superficie Convenzionale	Altezza	Piano
Terreno - Seminativo arborato	3720,00 mq	3720,00 mq	1	3720,00 mq	0,00 m	T
Totale superficie convenzionale:				3720,00 mq		
Incidenza condominiale:				0,00	%	
Superficie convenzionale complessiva:				3720,00 mq		

BENE N° 16 - TERRENO UBICATO A FABRIANO (AN) - COMUNE DI FABRIANO

Destinazione	Superficie Netta	Superficie Lorda	Coefficiente	Superficie Convenzionale	Altezza	Piano
Terreno - Seminatvo	210,00 mq	210,00 mq	1	210,00 mq	0,00 m	T
Totale superficie convenzionale:				210,00 mq		
Incidenza condominiale:				0,00	%	
Superficie convenzionale complessiva:				210,00 mq		

BENE N° 17 - TERRENO UBICATO A FABRIANO (AN) - COMUNE DI FABRIANO

Destinazione	Superficie Netta	Superficie Lorda	Coefficiente	Superficie Convenzionale	Altezza	Piano
Terreno - incolto Produttivo	390,00 mq	390,00 mq	1	390,00 mq	0,00 m	T
Totale superficie convenzionale:				390,00 mq		
Incidenza condominiale:				0,00	%	
Superficie convenzionale complessiva:				390,00 mq		

BENE N° 18 - TERRENO UBICATO A FABRIANO (AN) - COMUNE DI FABRIANO

Destinazione	Superficie Netta	Superficie Lorda	Coefficiente	Superficie Convenzionale	Altezza	Piano
Terreno - Bosco misto	3056,00 mq	3056,00 mq	1	3056,00 mq	0,00 m	T

Publicazione
 riproduzione o riproduzione

Totale superficie convenzionale:	3056,00 mq	
Incidenza condominiale:	0,00	%
Superficie convenzionale complessiva:	3056,00 mq	

BENE N° 19 - TERRENO UBICATO A FABRIANO (AN) - COMUNE DI FABRIANO

Destinazione	Superficie Netta	Superficie Lorda	Coefficiente	Superficie Convenzionale	Altezza	Piano
Terreno - Prato	200,00 mq	200,00 mq	1	200,00 mq	0,00 m	T
Terreno - Bosco ceduo	88,00 mq	88,00 mq	1	88,00 mq	0,00 m	T
Totale superficie convenzionale:				288,00 mq		
Incidenza condominiale:				0,00	%	
Superficie convenzionale complessiva:				288,00 mq		

BENE N° 20 - TERRENO UBICATO A FABRIANO (AN) - COMUNE DI FABRIANO

Destinazione	Superficie Netta	Superficie Lorda	Coefficiente	Superficie Convenzionale	Altezza	Piano
Terreno - Prato	1000,00 mq	1000,00 mq	1	1000,00 mq	0,00 m	T
Terreno - Bosco ceduo	298,00 mq	298,00 mq	1	298,00 mq	0,00 m	T
Totale superficie convenzionale:				1298,00 mq		
Incidenza condominiale:				0,00	%	
Superficie convenzionale complessiva:				1298,00 mq		

BENE N° 21 - TERRENO UBICATO A FABRIANO (AN) - COMUNE DI FABRIANO

Destinazione	Superficie Netta	Superficie Lorda	Coefficiente	Superficie Convenzionale	Altezza	Piano
Terreno - Seminativo	1300,00 mq	1300,00 mq	1	1300,00 mq	0,00 m	T
Terreno - Prato	122,00 mq	122,00 mq	1	122,00 mq	0,00 m	T
Totale superficie convenzionale:				1422,00 mq		
Incidenza condominiale:				0,00	%	
Superficie convenzionale complessiva:				1422,00 mq		



 Pubblicazione
 ripubblicazione o ripro

BENE N° 22 - TERRENO UBICATO A FABRIANO (AN) - COMUNE DI FABRIANO

Destinazione	Superficie Netta	Superficie Lorda	Coefficiente	Superficie Convenzionale	Altezza	Piano
Terrreno - Seminativo	448,00 mq	448,00 mq	1	448,00 mq	0,00 m	T
Totale superficie convenzionale:				448,00 mq		
Incidenza condominiale:				0,00	%	
Superficie convenzionale complessiva:				448,00 mq		

BENE N° 23 - TERRENO UBICATO A FABRIANO (AN) - COMUNE DI FABRIANO

Destinazione	Superficie Netta	Superficie Lorda	Coefficiente	Superficie Convenzionale	Altezza	Piano
Terrreno - Seminativo	1230,00 mq	1230,00 mq	1	1230,00 mq	0,00 m	T
Totale superficie convenzionale:				1230,00 mq		
Incidenza condominiale:				0,00	%	
Superficie convenzionale complessiva:				1230,00 mq		

BENE N° 24 - TERRENO UBICATO A FABRIANO (AN) - COMUNE DI FABRIANO

Destinazione	Superficie Netta	Superficie Lorda	Coefficiente	Superficie Convenzionale	Altezza	Piano
Terrreno - Seminativo	1924,00 mq	1924,00 mq	1	1924,00 mq	0,00 m	T
Totale superficie convenzionale:				1924,00 mq		
Incidenza condominiale:				0,00	%	
Superficie convenzionale complessiva:				1924,00 mq		

BENE N° 25 - TERRENO UBICATO A FABRIANO (AN) - COMUNE DI FABRIANO

Destinazione	Superficie Netta	Superficie Lorda	Coefficiente	Superficie Convenzionale	Altezza	Piano
Terrreno - Seminativo	2640,00 mq	2640,00 mq	1	2640,00 mq	0,00 m	T
Totale superficie convenzionale:				2640,00 mq		
Incidenza condominiale:				0,00	%	
Superficie convenzionale complessiva:				2640,00 mq		

Publicazione
 riproduzione o ripro

BENE N° 26 - TERRENO UBICATO A FABRIANO (AN) - COMUNE DI FABRIANO

Destinazione	Superficie Netta	Superficie Lorda	Coefficiente	Superficie Convenzionale	Altezza	Piano
Terrreno - Seminativo	700,00 mq	700,00 mq	1	700,00 mq	0,00 m	T
Terrreno - Prato	68,00 mq	68,00 mq	1	68,00 mq	0,00 m	T
Totale superficie convenzionale:				768,00 mq		
Incidenza condominiale:				0,00	%	
Superficie convenzionale complessiva:				768,00 mq		

BENE N° 27 - TERRENO UBICATO A FABRIANO (AN) - COMUNE DI FABRIANO

Destinazione	Superficie Netta	Superficie Lorda	Coefficiente	Superficie Convenzionale	Altezza	Piano
Terrreno - Seminativo	605,00 mq	605,00 mq	1	605,00 mq	0,00 m	T
Totale superficie convenzionale:				605,00 mq		
Incidenza condominiale:				0,00	%	
Superficie convenzionale complessiva:				605,00 mq		

CRONISTORIA DATI CATASTALI**BENE N° 11 - TERRENO UBICATO A FABRIANO (AN) - COMUNE DI FABRIANO**

Periodo	Proprietà	Dati catastali
Dal 11/10/1975 al 23/04/2003	**** Omisio ****	Catasto Terreni Fg. 75, Part. 156 Qualità Bosco ceduo Cl3 Superficie (ha are ca) 00 21 12 Reddito dominicale € 1,64 Reddito agrario € 0,22
Dal 23/04/2003 al 08/03/2007	**** Omisio ****	Catasto Terreni Fg. 73, Part. 156 Qualità Bosco ceduo Cl3 Superficie (ha are ca) 00 21 12 Reddito dominicale € 1,64 Reddito agrario € 0,22
Dal 08/03/2007 al 17/11/2022	**** Omisio ****	Catasto Terreni Fg. 75, Part. 156 Qualità Bosco misto Cl1 Superficie (ha are ca) 00 21 12 Reddito dominicale € 2,73 Reddito agrario € 0,65



Publicazione
ripubblicazione o riproduzione

I titolari catastali corrispondono a quelli reali

BENE N° 12 - TERRENO UBICATO A FABRIANO (AN) - COMUNE DI FABRIANO

Periodo	Proprietà	Dati catastali
Dal 11/10/1975 al 06/05/1976	**** Omiscia ****	Catasto Terreni Fg. 75, Part. 168 Qualità Bosco ceduo CL3 Superficie (ha are ca) 00 28 20 Reddito dominicale € 2,18 Reddito agrario € 0,29
Dal 06/05/1976 al 23/04/2003	**** Omiscia ****	Catasto Terreni Fg. 75, Part. 168 Qualità Bosco ceduo CL3 Superficie (ha are ca) 00 28 20 Reddito dominicale € 2,18 Reddito agrario € 0,29
Dal 23/04/2003 al 08/03/2007	**** Omiscia ****	Catasto Terreni Fg. 75, Part. 168 Qualità Bosco ceduo CL3 Superficie (ha are ca) 00 28 20 Reddito dominicale € 2,18 Reddito agrario € 0,29
Dal 08/03/2007 al 17/11/2022	**** Omiscia ****	Catasto Terreni Fg. 75, Part. 168 Qualità Bosco misto CL1 Superficie (ha are ca) 00 28 20 Reddito dominicale € 3,64 Reddito agrario € 0,87

I titolari catastali corrispondono a quelli reali

BENE N° 13 - TERRENO UBICATO A FABRIANO (AN) - COMUNE DI FABRIANO

Periodo	Proprietà	Dati catastali
Dal 11/10/1975 al 06/09/1993	**** Omiscia ****	Catasto Terreni Fg. 75, Part. 204 Qualità Sensitivo CL3 Superficie (ha are ca) 00 05 00 Reddito dominicale € 1.500,00 Reddito agrario € 1.500,00
Dal 06/09/1993 al 23/04/2003	**** Omiscia ****	Catasto Terreni Fg. 75, Part. 204 Qualità incolto produttivo CL1 Superficie (ha are ca) 00 05 00 Reddito dominicale € 0,85 Reddito agrario € 0,03
Dal 23/04/2003 al 17/11/2022	**** Omiscia ****	Catasto Terreni Fg. 75, Part. 204 Qualità incolto produttivo CL1



Publicazione
ripubblicazione o ripro

		Superficie (ha are ca) 00 05 00 Reddito dominicale € 0,05 Reddito agrario € 0,03
--	--	--

I titolari catastali corrispondono a quelli reali.

I redditi dominicale e agrario fino al 06/09/1993 sono da intendersi in Lire.

BENE N° 14 - TERRENO UBICATO A FABRIANO (AN) - COMUNE DI FABRIANO

Periodo	Proprietà	Dati catastali
Dal 11/10/1975 al 06/05/1976	**** Omisio ****	Catasto Terreni Fg. 75, Part. 205 Qualità Seminativo arborato Cl.6 Superficie (ha are ca) 00 02 05 Reddito dominicale € 0,21 Reddito agrario € 0,16
Dal 06/05/1976 al 23/04/2003	**** Omisio ****	Catasto Terreni Fg. 75, Part. 205 Qualità Seminativo arborato Cl.6 Superficie (ha are ca) 00 02 05 Reddito dominicale € 0,21 Reddito agrario € 0,16
Dal 23/04/2003 al 17/11/2022	**** Omisio ****	Catasto Terreni Fg. 75, Part. 205 Qualità Seminativo arborato Cl.6 Superficie (ha are ca) 00 02 05 Reddito dominicale € 0,21 Reddito agrario € 0,16

I titolari catastali corrispondono a quelli reali

BENE N° 15 - TERRENO UBICATO A FABRIANO (AN) - COMUNE DI FABRIANO

Periodo	Proprietà	Dati catastali
Dal 11/10/1975 al 06/05/1976	**** Omisio ****	Catasto Terreni Fg. 75, Part. 236 Qualità Seminativo arborato Cl.6 Superficie (ha are ca) 00 37 20 Reddito dominicale € 3,84 Reddito agrario € 2,88
Dal 06/05/1976 al 23/04/2003	**** Omisio ****	Catasto Terreni Fg. 75, Part. 236 Qualità Seminativo arborato Cl.6 Superficie (ha are ca) 00 37 20 Reddito dominicale € 3,84 Reddito agrario € 2,88
Dal 23/04/2003 al 17/11/2022	**** Omisio ****	Catasto Terreni Fg. 75, Part. 236 Qualità Seminativo arborato Cl.6



Publicazione
ripubblicazione o ripro

		Superficie (ha are ca) 00 37 20 Reddito dominicale € 3,04 Reddito agrario € 2,00
--	--	--

I titolari catastali corrispondono a quelli reali

BENE N° 16 - TERRENO UBICATO A FABRIANO (AN) - COMUNE DI FABRIANO

Periodo	Proprietà	Dati catastali
Dal 11/10/1975 al 06/05/1976	**** Omisiss ****	Catasto Terreni Fg. 75, Part. 327 Qualità Seminativo CL3 Superficie (ha are ca) 00 02 10 Reddito dominicale € 0,33 Reddito agrario € 0,33
Dal 06/05/1976 al 23/04/2003	**** Omisiss ****	Catasto Terreni Fg. 75, Part. 327 Qualità Seminativo CL3 Superficie (ha are ca) 00 02 10 Reddito dominicale € 0,33 Reddito agrario € 0,33
Dal 23/04/2003 al 17/11/2022	**** Omisiss ****	Catasto Terreni Fg. 75, Part. 327 Qualità Seminativo CL3 Superficie (ha are ca) 00 02 10 Reddito dominicale € 0,33 Reddito agrario € 0,33

I titolari catastali corrispondono a quelli reali

BENE N° 17 - TERRENO UBICATO A FABRIANO (AN) - COMUNE DI FABRIANO

Periodo	Proprietà	Dati catastali
Dal 11/10/1975 al 06/09/1993	**** Omisiss ****	Catasto Terreni Fg. 75, Part. 344 Qualità Seminativo arborato CL6 Superficie (ha are ca) 00 03 90 Reddito dominicale € 700,00 Reddito agrario € 585,00
Dal 06/09/1993 al 23/04/2003	**** Omisiss ****	Catasto Terreni Fg. 75, Part. 344 Qualità incolto produttivo CL1 Superficie (ha are ca) 00 03 90 Reddito dominicale € 0,04 Reddito agrario € 0,02
Dal 23/04/2003 al 17/11/2022	**** Omisiss ****	Catasto Terreni Fg. 75, Part. 344 Qualità incolto produttivo CL1 Superficie (ha are ca) 00 03 90 Reddito dominicale € 0,04



Publicazione
ripubblicazione o riproduzione

		Reddito agrario € 0,02
--	--	------------------------

I titolari catastali corrispondono a quelli reali.

I redditi dominicale e agrario fino al 06/09/1993 sono da intendersi in Lire.

BENE N° 18 - TERRENO UBICATO A FABRIANO (AN) - COMUNE DI FABRIANO

Periodo	Proprietà	Dati catastali
Dal 11/10/1975 al 06/05/1976	**** Omisus ****	Catasto Terreni Fg. 75, Part. 354 Qualità Bosco ceduo CL3 Superficie (ha are ca) 00 30 56 Reddito dominicale € 2,37 Reddito agrario € 0,32
Dal 06/05/1976 al 23/04/2003	**** Omisus ****	Catasto Terreni Fg. 75, Part. 354 Qualità Bosco ceduo CL3 Superficie (ha are ca) 00 30 56 Reddito dominicale € 2,37 Reddito agrario € 0,32
Dal 23/04/2003 al 08/03/2007	**** Omisus ****	Catasto Terreni Fg. 75, Part. 354 Qualità Bosco ceduo CL3 Superficie (ha are ca) 00 30 56 Reddito dominicale € 2,37 Reddito agrario € 0,32
Dal 08/03/2007 al 17/11/2022	**** Omisus ****	Catasto Terreni Fg. 75, Part. 354 Qualità Bosco misto CL1 Superficie (ha are ca) 00 30 56 Reddito dominicale € 2,95 Reddito agrario € 0,95

I titolari catastali corrispondono a quelli reali

BENE N° 19 - TERRENO UBICATO A FABRIANO (AN) - COMUNE DI FABRIANO

Periodo	Proprietà	Dati catastali
Dal 11/10/1975 al 06/05/1976	**** Omisus ****	Catasto Terreni Fg. 76, Part. 215 Qualità Bosco ceduo CL2 Superficie (ha are ca) 00 02 80 Reddito dominicale € 0,30 Reddito agrario € 0,04
Dal 06/05/1976 al 23/04/2003	**** Omisus ****	Catasto Terreni Fg. 76, Part. 215 Qualità Bosco ceduo CL2 Superficie (ha are ca) 00 02 80 Reddito dominicale € 0,30

ASTE GIUDIZIARIE

Publicazione
ripubblicazione o ripro

		Reddito agrario € 0,04
Dal 23/04/2003 al 06/03/2007	**** Omisiss ****	Catasto Terreni Fg. 76, Part. 215 Qualità Bosco ceduo CL2 Superficie (ha are ca) 00 02 88 Reddito dominicale € 0,30 Reddito agrario € 0,04
Dal 06/03/2007 al 17/11/2022	**** Omisiss ****	Catasto Terreni Fg. 76, Part. 215, Forz. AB Qualità Bosco ceduo CL2 Superficie (ha are ca) 00 00 88 Reddito dominicale € 0,09 Reddito agrario € 0,01
Dal 06/03/2007 al 17/11/2022	**** Omisiss ****	Catasto Terreni Fg. 76, Part. 215, Forz. AA Qualità Prato CL3 Superficie (ha are ca) 00 02 00 Reddito dominicale € 0,31 Reddito agrario € 0,08

I titolari catastali corrispondono a quelli reali

BENE N° 20 - TERRENO UBICATO A FABRIANO (AN) - COMUNE DI FABRIANO

Periodo	Proprietà	Dati catastali
Dal 11/10/1975 al 06/05/1976	**** Omisiss ****	Catasto Terreni Fg. 76, Part. 216 Qualità Bosco ceduo CL2 Superficie (ha are ca) 00 12 98 Reddito dominicale € 1,34 Reddito agrario € 0,20
Dal 06/05/1976 al 23/04/2003	**** Omisiss ****	Catasto Terreni Fg. 76, Part. 216 Qualità Bosco ceduo CL2 Superficie (ha are ca) 00 12 98 Reddito dominicale € 1,34 Reddito agrario € 0,20
Dal 23/04/2003 al 06/03/2007	**** Omisiss ****	Catasto Terreni Fg. 76, Part. 216 Qualità Bosco ceduo CL2 Superficie (ha are ca) 00 12 98 Reddito dominicale € 1,34 Reddito agrario € 0,20
Dal 06/03/2007 al 17/11/2022	**** Omisiss ****	Catasto Terreni Fg. 76, Part. 216, Forz. AB Qualità Bosco ceduo CL2 Superficie (ha are ca) 00 02 98 Reddito dominicale € 0,31 Reddito agrario € 0,05
Dal 06/03/2007 al 17/11/2022	**** Omisiss ****	Catasto Terreni Fg. 76, Part. 216, Forz. AA



Publicazione
ripubblicazione o riproduzione

		Qualità Prato Cl.3 Superficie (ha are ca) 00 10 00 Reddito dominicale € 1,55 Reddito agrario € 0,41
--	--	---

I titolari catastali corrispondono a quelli reali

BENE N° 21 - TERRENO UBICATO A FABRIANO (AN) - COMUNE DI FABRIANO

Periodo	Proprietà	Dati catastali
Dal 11/10/1975 al 06/05/1976	**** Omissis ****	Catasto Terreni Fg. 76, Part. 217 Qualità Prato Cl.3 Superficie (ha are ca) 00 14 22 Reddito dominicale € 2,20 Reddito agrario € 0,59
Dal 06/05/1976 al 23/04/2003	**** Omissis ****	Catasto Terreni Fg. 76, Part. 217 Qualità Prato Cl.3 Superficie (ha are ca) 00 14 22 Reddito dominicale € 2,20 Reddito agrario € 0,59
Dal 23/04/2003 al 12/12/2007	**** Omissis ****	Catasto Terreni Fg. 76, Part. 217 Qualità Prato Cl.3 Superficie (ha are ca) 00 14 22 Reddito dominicale € 2,20 Reddito agrario € 0,59
Dal 12/12/2007 al 17/11/2022	**** Omissis ****	Catasto Terreni Fg. 76, Part. 217, Forz. AB Qualità Prato Cl.3 Superficie (ha are ca) 00 01 22 Reddito dominicale € 0,19 Reddito agrario € 0,05
Dal 12/12/2007 al 17/11/2022	**** Omissis ****	Catasto Terreni Fg. 76, Part. 217, Forz. AA Qualità Sensitivo Cl.4 Superficie (ha are ca) 00 13 00 Reddito dominicale € 1,34 Reddito agrario € 1,68

I titolari catastali corrispondono a quelli reali

BENE N° 22 - TERRENO UBICATO A FABRIANO (AN) - COMUNE DI FABRIANO

Periodo	Proprietà	Dati catastali
Dal 11/10/1975 al 06/05/1976	**** Omissis ****	Catasto Terreni Fg. 76, Part. 278 Qualità Sensitivo Cl.2

Publicazione
ripubblicazione o riproduzione

		Superficie (ha are ca) 00 04 40 Reddito dominicale € 1,27 Reddito agrario € 0,93
Dal 06/05/1976 al 23/04/2003	**** Omisiss ****	Catasto Terreni Fg. 76, Part. 278 Qualità Seminativo C12 Superficie (ha are ca) 00 04 40 Reddito dominicale € 1,27 Reddito agrario € 0,93
Dal 23/04/2003 al 17/11/2022	**** Omisiss ****	Catasto Terreni Fg. 76, Part. 278 Qualità Seminativo C12 Superficie (ha are ca) 00 04 40 Reddito dominicale € 1,27 Reddito agrario € 0,93

I titolari catastali corrispondono a quelli reali

BENE N° 23 - TERRENO UBICATO A FABRIANO (AN) - COMUNE DI FABRIANO

Periodo	Proprietà	Dati catastali
Dal 11/10/1975 al 06/05/1976	**** Omisiss ****	Catasto Terreni Fg. 76, Part. 279 Qualità Seminativo C12 Superficie (ha are ca) 00 12 30 Reddito dominicale € 3,49 Reddito agrario € 2,54
Dal 06/05/1976 al 23/04/2003	**** Omisiss ****	Catasto Terreni Fg. 76, Part. 279 Qualità Seminativo C12 Superficie (ha are ca) 00 12 30 Reddito dominicale € 3,49 Reddito agrario € 2,54
Dal 23/04/2003 al 17/11/2022	**** Omisiss ****	Catasto Terreni Fg. 76, Part. 279 Qualità Seminativo C12 Superficie (ha are ca) 00 12 30 Reddito dominicale € 3,49 Reddito agrario € 2,54

I titolari catastali corrispondono a quelli reali

BENE N° 24 - TERRENO UBICATO A FABRIANO (AN) - COMUNE DI FABRIANO

Periodo	Proprietà	Dati catastali
Dal 27/09/1975 al 26/08/1986	**** Omisiss ****	Catasto Terreni Fg. 76, Part. 289 Qualità Seminativo C12 Superficie (ha are ca) 00 19 24 Reddito dominicale € 5,47

Publicazione
ripubblicazione o riproduzione

		Reddito agrario € 3,97
Dal 26/06/1906 al 26/11/1987	**** Omisiss ****	Catasto Terreni Fg. 76, Part. 289 Qualità Seminativo Cl.2 Superficie (ha are ca) 00 19 24 Reddito dominicale € 5,47 Reddito agrario € 3,97
Dal 26/11/1987 al 16/10/2002	**** Omisiss ****	Catasto Terreni Fg. 76, Part. 289 Qualità Seminativo Cl.2 Superficie (ha are ca) 00 19 24 Reddito dominicale € 5,47 Reddito agrario € 3,97
Dal 16/10/2002 al 27/09/2007	**** Omisiss ****	Catasto Terreni Fg. 76, Part. 289 Qualità Seminativo Cl.2 Superficie (ha are ca) 00 19 24 Reddito dominicale € 5,47 Reddito agrario € 3,97
Dal 27/09/2007 al 17/11/2022	**** Omisiss ****	Catasto Terreni Fg. 76, Part. 289 Qualità Seminativo Cl.2 Superficie (ha are ca) 00 19 24 Reddito dominicale € 5,47 Reddito agrario € 3,97

I titolari catastali corrispondono a quelli reali

BENE N° 25 - TERRENO UBICATO A FABRIANO (AN) - COMUNE DI FABRIANO

Periodo	Proprietà	Dati catastali
Dal 11/10/1975 al 23/04/2003	**** Omisiss ****	Catasto Terreni Fg. 76, Part. 294 Qualità Seminativo Cl.2 Superficie (ha are ca) 00 26 40 Reddito dominicale € 7,50 Reddito agrario € 5,45
Dal 23/04/2003 al 17/11/2022	**** Omisiss ****	Catasto Terreni Fg. 76, Part. 294 Qualità Seminativo Cl.2 Superficie (ha are ca) 00 26 40 Reddito dominicale € 7,50 Reddito agrario € 5,45

I titolari catastali corrispondono a quelli reali

BENE N° 26 - TERRENO UBICATO A FABRIANO (AN) - COMUNE DI FABRIANO

Periodo	Proprietà	Dati catastali
---------	-----------	----------------

Publicazione
ripubblicazione o riproduzione

Dal 11/10/1975 al 06/05/1976	**** Omisio ****	Catasto Terreni Fg. 76, Part. 311 Qualità Prato CL3 Superficie (ha are ca) 00 07 68 Reddito dominicale € 1,19 Reddito agrario € 0,32
Dal 06/05/1976 al 23/04/2003	**** Omisio ****	Catasto Terreni Fg. 76, Part. 311 Qualità Prato CL3 Superficie (ha are ca) 00 07 68 Reddito dominicale € 1,19 Reddito agrario € 0,32
Dal 23/04/2003 al 12/12/2007	**** Omisio ****	Catasto Terreni Fg. 76, Part. 311 Qualità Prato CL3 Superficie (ha are ca) 00 07 68 Reddito dominicale € 1,19 Reddito agrario € 0,32
Dal 12/12/2007 al 17/11/2022	**** Omisio ****	Catasto Terreni Fg. 76, Part. 311, Forz. AB Qualità Prato CL3 Superficie (ha are ca) 00 00 68 Reddito dominicale € 0,11 Reddito agrario € 0,03
Dal 12/12/2007 al 17/11/2022	**** Omisio ****	Catasto Terreni Fg. 76, Part. 311, Forz. AA Qualità Seminativo CL4 Superficie (ha are ca) 00 07 00 Reddito dominicale € 0,72 Reddito agrario € 0,90

I titolari catastali corrispondono a quelli reali

BENE N° 27 - TERRENO UBICATO A FABRIANO (AN) - COMUNE DI FABRIANO

Periodo	Proprietà	Dati catastali
Dal 11/10/1975 al 06/05/1976	**** Omisio ****	Catasto Terreni Fg. 76, Part. 350 Qualità Prato CL3 Superficie (ha are ca) 00 06 05 Reddito dominicale € 0,94 Reddito agrario € 0,25
Dal 06/05/1976 al 23/04/2003	**** Omisio ****	Catasto Terreni Fg. 76, Part. 350 Qualità Prato CL3 Superficie (ha are ca) 00 06 05 Reddito dominicale € 0,94 Reddito agrario € 0,25
Dal 23/04/2003 al 12/12/2007	**** Omisio ****	Catasto Terreni Fg. 76, Part. 350 Qualità Prato CL3 Superficie (ha are ca) 00 06 05



Publicazione
ripubblicazione o riproduzione

		Reddito dominicale € 0,94 Reddito agrario € 0,25
Dal 12/12/2007 al 23/04/2003	**** Omisio ****	Catasto Terreni Fg. 76, Part. 350 Qualità Seminativo C14 Superficie (ha are ca) 00 06 05 Reddito dominicale € 0,62 Reddito agrario € 0,78

I titolari catastali corrispondono a quelli reali

DATI CATASTALI

BENE N° 11 - TERRENO UBICATO A FABRIANO (AN) - COMUNE DI FABRIANO

Catasto terreni (CT)											
Dati identificativi				Dati di classamento							
Foglio	Part.	Sub.	Porz.	Zona Cens.	Qualità	Classe	Superficie ha are ca	Reddito dominicale	Reddito agrario	Graffato	
75	156				Bosco misto	1	00 21 12 mq	2,73 €	0,65 €		

Corrispondenza catastale

Sussiste corrispondenza tra lo stato dei luoghi e la planimetria catastale esistente nonché con quanto presente nell'atto di pignoramento.

BENE N° 12 - TERRENO UBICATO A FABRIANO (AN) - COMUNE DI FABRIANO

Catasto terreni (CT)											
Dati identificativi				Dati di classamento							
Foglio	Part.	Sub.	Porz.	Zona Cens.	Qualità	Classe	Superficie ha are ca	Reddito dominicale	Reddito agrario	Graffato	
75	168				Bosco misto	1	00 29 20 mq	3,64 €	0,87 €		

Corrispondenza catastale

Sussiste corrispondenza tra lo stato dei luoghi e la planimetria catastale esistente nonché con quanto presente nell'atto di pignoramento.

BENE N° 13 - TERRENO UBICATO A FABRIANO (AN) - COMUNE DI FABRIANO

Publicazione
ripubblicazione o ripro

Catasto terreni (CT)											
Dati identificativi				Dati di classamento							
Foglio	Part.	Sub.	Porz.	Zona Cens.	Qualità	Classe	Superficie ha are ca	Reddito dominicale	Reddito agrario	Graffato	
75	204				Incolto produttivo	1	00 05 00 mq	0,05 €	0,03 €		

Corrispondenza catastale

Sussiste corrispondenza tra lo stato dei luoghi e la planimetria catastale esistente nonché con quanto presente nell'atto di pignoramento.

BENE N° 14 - TERRENO UBICATO A FABRIANO (AN) - COMUNE DI FABRIANO

Catasto terreni (CT)											
Dati identificativi				Dati di classamento							
Foglio	Part.	Sub.	Porz.	Zona Cens.	Qualità	Classe	Superficie ha are ca	Reddito dominicale	Reddito agrario	Graffato	
75	205				Seminativo arborato	6	00 02 05 mq	0,21 €	0,16 €		

Corrispondenza catastale

Sussiste corrispondenza tra lo stato dei luoghi e la planimetria catastale esistente nonché con quanto presente nell'atto di pignoramento.

BENE N° 15 - TERRENO UBICATO A FABRIANO (AN) - COMUNE DI FABRIANO

Catasto terreni (CT)											
Dati identificativi				Dati di classamento							
Foglio	Part.	Sub.	Porz.	Zona Cens.	Qualità	Classe	Superficie ha are ca	Reddito dominicale	Reddito agrario	Graffato	
75	236				Seminativo arborato	6	00 37 20 mq	3,84 €	2,88 €		

Corrispondenza catastale

Sussiste corrispondenza tra lo stato dei luoghi e la planimetria catastale esistente nonché con quanto presente nell'atto di pignoramento.

BENE N° 16 - TERRENO UBICATO A FABRIANO (AN) - COMUNE DI FABRIANO

Catasto terreni (CT)											
Dati identificativi				Dati di classamento							
Foglio	Part.	Sub.	Porz.	Zona Cens.	Qualità	Classe	Superficie ha ca	Reddito dominicale	Reddito agrario	Graffato	
75	327				Semizativo	3	00 02 10 mq	0,33 €	0,33 €		

Corrispondenza catastale

Sussiste corrispondenza tra lo stato dei luoghi e la planimetria catastale esistente nonché con quanto presente nell'atto di pignoramento.

BENE N° 17 - TERRENO UBICATO A FABRIANO (AN) - COMUNE DI FABRIANO

Catasto terreni (CT)											
Dati identificativi				Dati di classamento							
Foglio	Part.	Sub.	Porz.	Zona Cens.	Qualità	Classe	Superficie ha ca	Reddito dominicale	Reddito agrario	Graffato	
75	344				Incolto produttivo	1	00 03 90 mq	0,04 €	0,02 €		

Corrispondenza catastale

Sussiste corrispondenza tra lo stato dei luoghi e la planimetria catastale esistente nonché con quanto presente nell'atto di pignoramento.

BENE N° 18 - TERRENO UBICATO A FABRIANO (AN) - COMUNE DI FABRIANO

Catasto terreni (CT)											
Dati identificativi				Dati di classamento							
Foglio	Part.	Sub.	Porz.	Zona Cens.	Qualità	Classe	Superficie ha ca	Reddito dominicale	Reddito agrario	Graffato	
75	354				Bosco misto	1	00 30 56 mq	3,95 €	0,95 €		

Corrispondenza catastale

Sussiste corrispondenza tra lo stato dei luoghi e la planimetria catastale esistente nonché con quanto presente nell'atto di pignoramento.

Publicazione
 ripubblicazione o riproduzione

BENE N° 19 - TERRENO UBICATO A FABRIANO (AN) - COMUNE DI FABRIANO

Catasto terreni (CT)										
Dati identificativi				Dati di classamento						
Foglio	Part.	Sub.	Porz.	Zona Cens.	Qualità	Classe	Superficie ha are ca	Reddito dominicale	Reddito agrario	Graffato
76	215		AA		Prato	3	00 02 00 mq	0,31 €	0,00 €	
76	215		AB		Bosco ceduo	2	00 00 00 mq	0,09 €	0,01 €	

Corrispondenza catastale

Sussiste corrispondenza tra lo stato dei luoghi e la planimetria catastale esistente nonché con quanto presente nell'atto di pignoramento.

BENE N° 20 - TERRENO UBICATO A FABRIANO (AN) - COMUNE DI FABRIANO

Catasto terreni (CT)										
Dati identificativi				Dati di classamento						
Foglio	Part.	Sub.	Porz.	Zona Cens.	Qualità	Classe	Superficie ha are ca	Reddito dominicale	Reddito agrario	Graffato
76	216		AA		Prato	3	00 10 00 mq	1,55 €	0,41 €	
76	216		AB		Bosco ceduo	2	00 02 90 mq	0,31 €	0,05 €	

Corrispondenza catastale

Sussiste corrispondenza tra lo stato dei luoghi e la planimetria catastale esistente nonché con quanto presente nell'atto di pignoramento.

BENE N° 21 - TERRENO UBICATO A FABRIANO (AN) - COMUNE DI FABRIANO

Catasto terreni (CT)										
Dati identificativi				Dati di classamento						
Foglio	Part.	Sub.	Porz.	Zona Cens.	Qualità	Classe	Superficie ha are ca	Reddito dominicale	Reddito agrario	Graffato
76	217		AA		Seminativo	4	00 13 00 mq	1,34 €	1,60 €	
76	217		AB		Prato	3	00 01 22 mq	0,19 €	0,05 €	

Publicazione
 ripubblicazione o riproduzione

Corrispondenza catastale

Sussiste corrispondenza tra lo stato dei luoghi e la planimetria catastale esistente nonché con quanto presente nell'atto di pignoramento.

BENE N° 22 - TERRENO UBICATO A FABRIANO (AN) - COMUNE DI FABRIANO

Catasto terreni (CT)											
Dati identificativi				Dati di classamento							
Foglio	Part.	Sub.	Porz.	Zona Cens.	Qualità	Classe	Superficie ha are ca	Reddito dominicale	Reddito agrario	Graffato	
76	278				Seminativo	2	00 04 48 mq	1,27 €	0,93 €		

Corrispondenza catastale

Sussiste corrispondenza tra lo stato dei luoghi e la planimetria catastale esistente nonché con quanto presente nell'atto di pignoramento.

BENE N° 23 - TERRENO UBICATO A FABRIANO (AN) - COMUNE DI FABRIANO

Catasto terreni (CT)											
Dati identificativi				Dati di classamento							
Foglio	Part.	Sub.	Porz.	Zona Cens.	Qualità	Classe	Superficie ha are ca	Reddito dominicale	Reddito agrario	Graffato	
76	279				Seminativo	2	00 12 30 mq	3,49 €	2,54 €		

Corrispondenza catastale

Sussiste corrispondenza tra lo stato dei luoghi e la planimetria catastale esistente nonché con quanto presente nell'atto di pignoramento.

BENE N° 24 - TERRENO UBICATO A FABRIANO (AN) - COMUNE DI FABRIANO

Catasto terreni (CT)											
Dati identificativi				Dati di classamento							
Foglio	Part.	Sub.	Porz.	Zona Cens.	Qualità	Classe	Superficie ha are ca	Reddito dominicale	Reddito agrario	Graffato	
76	289				Seminativo	2	00 19 24 mq	5,47 €	3,97 €		

ASTE GIUDIZIARIE

Publicazione
ripubblicazione o riproduzione

Corrispondenza catastale

Sussiste corrispondenza tra lo stato dei luoghi e la planimetria catastale esistente nonché con quanto presente nell'atto di pignoramento.

BENE N° 25 - TERRENO UBICATO A FABRIANO (AN) - COMUNE DI FABRIANO

Catasto terreni (CT)											
Dati identificativi				Dati di classamento							
Foglio	Part.	Sub.	Porz.	Zona Cens.	Qualità	Classe	Superficie ha are ca	Reddito dominicale	Reddito agrario	Graffato	
76	294				Seminativo	2	00 26 40 mq	7,5 €	5,45 €		

Corrispondenza catastale

Sussiste corrispondenza tra lo stato dei luoghi e la planimetria catastale esistente nonché con quanto presente nell'atto di pignoramento.

BENE N° 26 - TERRENO UBICATO A FABRIANO (AN) - COMUNE DI FABRIANO

Catasto terreni (CT)											
Dati identificativi				Dati di classamento							
Foglio	Part.	Sub.	Porz.	Zona Cens.	Qualità	Classe	Superficie ha are ca	Reddito dominicale	Reddito agrario	Graffato	
76	311		AA		Seminativo	4	00 07 00 mq	0,72 €	0,9 €		
76	311		AB		Prato	3	00 00 68 mq	0,11 €	0,03 €		

Corrispondenza catastale

Sussiste corrispondenza tra lo stato dei luoghi e la planimetria catastale esistente nonché con quanto presente nell'atto di pignoramento.

BENE N° 27 - TERRENO UBICATO A FABRIANO (AN) - COMUNE DI FABRIANO

Catasto terreni (CT)											
Dati identificativi				Dati di classamento							
Foglio	Part.	Sub.	Porz.	Zona Cens.	Qualità	Classe	Superficie ha are ca	Reddito dominicale	Reddito agrario	Graffato	
76	350				Seminativo	4	00 06 05 mq	0,62 €	0,78 €		

Publicazione
ripubblicazione o riproduzione

Corrispondenza catastale

Sussiste corrispondenza tra lo stato dei luoghi e la planimetria catastale esistente nonché con quanto presente nell'atto di pignoramento.

STATO DI OCCUPAZIONE

BENE N° 11 - TERRENO UBICATO A FABRIANO (AN) - COMUNE DI FABRIANO

L'immobile risulta libero

BENE N° 12 - TERRENO UBICATO A FABRIANO (AN) - COMUNE DI FABRIANO

L'immobile risulta libero

BENE N° 13 - TERRENO UBICATO A FABRIANO (AN) - COMUNE DI FABRIANO

L'immobile risulta libero

BENE N° 14 - TERRENO UBICATO A FABRIANO (AN) - COMUNE DI FABRIANO

L'immobile risulta libero

BENE N° 15 - TERRENO UBICATO A FABRIANO (AN) - COMUNE DI FABRIANO

L'immobile risulta libero

ASTE
GIUDIZIARIE



**Publicazione
ripubblicazione o ripro**

BENE N° 16 - TERRENO UBICATO A FABRIANO (AN) - COMUNE DI FABRIANO

L'immobile risulta libero

BENE N° 17 - TERRENO UBICATO A FABRIANO (AN) - COMUNE DI FABRIANO

L'immobile risulta libero

BENE N° 18 - TERRENO UBICATO A FABRIANO (AN) - COMUNE DI FABRIANO

L'immobile risulta libero

BENE N° 19 - TERRENO UBICATO A FABRIANO (AN) - COMUNE DI FABRIANO

L'immobile risulta libero

BENE N° 20 - TERRENO UBICATO A FABRIANO (AN) - COMUNE DI FABRIANO

L'immobile risulta libero

BENE N° 21 - TERRENO UBICATO A FABRIANO (AN) - COMUNE DI FABRIANO

ASTE
GIUDIZIARIE



Publicazione
ripubblicazione o riproduzione

L'immobile risulta libero

BENE N° 22 - TERRENO UBICATO A FABRIANO (AN) - COMUNE DI FABRIANO

L'immobile risulta libero

BENE N° 23 - TERRENO UBICATO A FABRIANO (AN) - COMUNE DI FABRIANO

L'immobile risulta libero

BENE N° 24 - TERRENO UBICATO A FABRIANO (AN) - COMUNE DI FABRIANO

L'immobile risulta libero

BENE N° 25 - TERRENO UBICATO A FABRIANO (AN) - COMUNE DI FABRIANO

L'immobile risulta libero

BENE N° 26 - TERRENO UBICATO A FABRIANO (AN) - COMUNE DI FABRIANO

L'immobile risulta libero

ASTE
GIUDIZIARIE



Publicazione
ripubblicazione o riproduzione

BENE N° 27 - TERRENO UBICATO A FABRIANO (AN) - COMUNE DI FABRIANO

L'immobile risulta libero

PROVENIENZE VENTENNALI**BENE N° 11 - TERRENO UBICATO A FABRIANO (AN) - COMUNE DI FABRIANO**

Periodo	Proprietà	Atti			
Dal 21/08/1965 al 23/04/2023	**** Omissis ****	Compravendita			
		Rogante	Data	Repertorio N°	Raccolta N°
		Ottini Mario	21/08/1965		
		Trascrizione			
		Presso	Data	Reg. gen.	Reg. part.
		Ancona	25/08/1965	7346	5296
		Registrazione			
		Presso	Data	Reg. N°	Vol. N°
		Dal 23/04/2003 al 05/01/2023	**** Omissis ****	Compravendita	
Rogante	Data			Repertorio N°	Raccolta N°
Pagliariucci Massimo	23/04/2003			40014	
Trascrizione					
Presso	Data			Reg. gen.	Reg. part.
Ancona	24/04/2003			9027	5621
Registrazione					
Presso	Data			Reg. N°	Vol. N°

BENE N° 12 - TERRENO UBICATO A FABRIANO (AN) - COMUNE DI FABRIANO

Periodo	Proprietà	Atti			
Dal 03/08/1966 al 23/04/2003	**** Omissis ****	Atto per causa morte - Denunciata successione			
		Rogante	Data	Repertorio N°	Raccolta N°
		Ufficio del Registro	30/07/1966	13	372

Publicazione
 ripubblicazione o riproduzione

		Trascrizione			
		Presso	Data	Reg. gen.	Reg. part.
		Ancona	03/01/1967	68	63
		Registrazione			
		Presso	Data	Reg. N°	Vol. N°
Dal 23/04/2003 al 05/01/2023	**** Omissis ****	Compravendita			
		Rogante	Data	Repertorio N°	Raccolta N°
		Pagliaricci Massimo	23/04/2003	40014	
		Trascrizione			
		Presso	Data	Reg. gen.	Reg. part.
		Ancona	24/04/2003	9027	5621
		Registrazione			
		Presso	Data	Reg. N°	Vol. N°

BENE N° 13 - TERRENO UBICATO A FABRIANO (AN) - COMUNE DI FABRIANO

Periodo	Proprietà	Atti			
Dal 21/06/1965 al 23/04/2023	**** Omissis ****	Compravendita			
		Rogante	Data	Repertorio N°	Raccolta N°
		Ottoni Mario	21/06/1965		
		Trascrizione			
		Presso	Data	Reg. gen.	Reg. part.
		Ancona	25/06/1965	7344	5286
		Registrazione			
		Presso	Data	Reg. N°	Vol. N°
		Dal 23/04/2003 al 05/01/2023	**** Omissis ****	Compravendita	
Rogante	Data			Repertorio N°	Raccolta N°
Pagliaricci Massimo	23/04/2003			40014	
Trascrizione					
Presso	Data			Reg. gen.	Reg. part.
Ancona	24/04/2003			9027	5621
Registrazione					
Presso	Data			Reg. N°	Vol. N°

Publicazione
 ripubblicazione o riproduzione

Presso	Data	Reg. N°	Vol. N°

BENE N° 14 - TERRENO UBICATO A FABRIANO (AN) - COMUNE DI FABRIANO

Periodo	Proprietà	Atti			
Dal 03/06/1966 al 23/04/2003	**** Orsola ****	Atto per causa morte - Denunciata successione			
		Rogante	Data	Repertorio N°	Raccolta N°
		Ufficio del Registro	30/07/1966	13	372
		Trascrizione			
		Presso	Data	Reg. gen.	Reg. part.
Ancona	03/01/1967	68	63		
Registrazione					
Presso	Data	Reg. N°	Vol. N°		
Dal 23/04/2003 al 05/01/2023	**** Orsola ****	Compravendita			
		Rogante	Data	Repertorio N°	Raccolta N°
		Pagliarioco Massimo	23/04/2003	40014	
		Trascrizione			
		Presso	Data	Reg. gen.	Reg. part.
Ancona	24/04/2003	9027	5621		
Registrazione					
Presso	Data	Reg. N°	Vol. N°		

BENE N° 15 - TERRENO UBICATO A FABRIANO (AN) - COMUNE DI FABRIANO

Periodo	Proprietà	Atti			
Dal 03/06/1966 al 23/04/2003	**** Orsola ****	Atto per causa morte - Denunciata successione			
		Rogante	Data	Repertorio N°	Raccolta N°
		Ufficio del Registro	30/07/1966	13	372
		Trascrizione			
		Presso	Data	Reg. gen.	Reg. part.
Ancona	03/01/1967	68	63		
Registrazione					
Presso	Data	Reg. N°	Vol. N°		

Publicazione
ripubblicazione o riproduzione

Dal 23/04/2003 al 05/01/2023	**** Orsasio ****	Compravendita			
		Rogante	Data	Repertorio N°	Raccolta N°
		Pagliarecci Massimo	23/04/2003	40014	
		Trascrizione			
		Presso	Data	Reg. gen.	Reg. part.
		Ancona	24/04/2003	9027	5621
		Registrazione			
		Presso	Data	Reg. N°	Vol. N°

BENE N° 16 - TERRENO UBICATO A FABRIANO (AN) - COMUNE DI FABRIANO

Dal 03/00/1966 al 23/04/2003	**** Orsasio ****	Atti			
		Atto per causa morte - Denunciata successione			
		Rogante	Data	Repertorio N°	Raccolta N°
		Ufficio del Registro	30/07/1966	13	372
		Trascrizione			
		Presso	Data	Reg. gen.	Reg. part.
		Ancona	03/01/1967	60	63
		Registrazione			
Presso	Data	Reg. N°	Vol. N°		
Dal 23/04/2003 al 05/01/2023	**** Orsasio ****	Compravendita			
		Rogante	Data	Repertorio N°	Raccolta N°
		Pagliarecci Massimo	23/04/2003	40014	
		Trascrizione			
		Presso	Data	Reg. gen.	Reg. part.
		Ancona	24/04/2003	9027	5621
		Registrazione			
		Presso	Data	Reg. N°	Vol. N°

BENE N° 17 - TERRENO UBICATO A FABRIANO (AN) - COMUNE DI FABRIANO

Publicazione
 ripubblicazione o riproduzione

Periodo	Proprietà	Atti			
Dal 21/06/1965 al 23/04/2023	**** Onissia ****	Compravendita			
		Rogante	Data	Repertorio N°	Raccolta N°
		Ottani Mario	21/06/1965		
		Trascrizione			
		Presso	Data	Reg. gen.	Reg. part.
		Ancona	25/06/1965	7346	5286
		Registrazione			
		Presso	Data	Reg. N°	Vol. N°
Dal 23/04/2003 al 05/01/2023	**** Onissia ****	Compravendita			
		Rogante	Data	Repertorio N°	Raccolta N°
		Pagliarecci Massimo	23/04/2003	40014	
		Trascrizione			
		Presso	Data	Reg. gen.	Reg. part.
		Ancona	24/04/2003	9027	5621
		Registrazione			
		Presso	Data	Reg. N°	Vol. N°

BENE N° 18 - TERRENO UBICATO A FABRIANO (AN) - COMUNE DI FABRIANO

Periodo	Proprietà	Atti			
Dal 03/06/1966 al 23/04/2003	**** Onissia ****	Atto per causa morte - Denunciata successione			
		Rogante	Data	Repertorio N°	Raccolta N°
		Ufficio del Registro	30/07/1966	13	372
		Trascrizione			
		Presso	Data	Reg. gen.	Reg. part.
		Ancona	03/01/1967	68	63
		Registrazione			
		Presso	Data	Reg. N°	Vol. N°
Dal 23/04/2003 al 05/01/2023	**** Onissia ****	Compravendita			
		Rogante	Data	Repertorio N°	Raccolta N°
		Pagliarecci Massimo	23/04/2003	40014	

Publicazio
 riprubblicazione o ripr

		Trascrizione			
		Presso	Data	Reg. gen.	Reg. part.
		Ancona	24/04/2003	9027	5621
		Registrazione			
		Presso	Data	Reg. N°	Vol. N°

BENE N° 19 - TERRENO UBICATO A FABRIANO (AN) - COMUNE DI FABRIANO

Periodo	Proprietà	ATI			
Dal 03/08/1966 al 23/04/2003	**** Orsillo ****	Atto per causa morte - Denunciata successione			
		Rogante	Data	Repertorio N°	Raccolta N°
		Ufficio del Registro	30/07/1966	13	372
		Trascrizione			
		Presso	Data	Reg. gen.	Reg. part.
		Ancona	03/01/1967	68	63
		Registrazione			
		Presso	Data	Reg. N°	Vol. N°
Dal 23/04/2003 al 05/01/2023	**** Orsillo ****	Compravendita			
		Rogante	Data	Repertorio N°	Raccolta N°
		Pagliariacci Massimo	23/04/2003	40014	
		Trascrizione			
		Presso	Data	Reg. gen.	Reg. part.
		Ancona	24/04/2003	9027	5621
		Registrazione			
		Presso	Data	Reg. N°	Vol. N°

BENE N° 20 - TERRENO UBICATO A FABRIANO (AN) - COMUNE DI FABRIANO

Periodo	Proprietà	ATI			
Dal 03/08/1966 al 23/04/2003	**** Orsillo ****	Atto per causa morte - Denunciata successione			
		Rogante	Data	Repertorio N°	Raccolta N°
		Ufficio del Registro	30/07/1966	13	372
		Trascrizione			

Publicazione
 ripubblicazione o riproduzione

		Presso	Data	Reg. gen.	Reg. part.
		Ancona	03/01/1967	60	63
Registrazione					
		Presso	Data	Reg. N°	Vol. N°
Dal 23/04/2003 al 05/01/2023	**** Omesso ****	Compravendita			
		Rogante	Data	Repertorio N°	Raccolta N°
		Pagliaricci Massimo	23/04/2003	40014	
		Trascrizione			
		Presso	Data	Reg. gen.	Reg. part.
		Ancona	24/04/2003	9027	5621
		Registrazione			
		Presso	Data	Reg. N°	Vol. N°

BENE N° 21 - TERRENO UBICATO A FABRIANO (AN) - COMUNE DI FABRIANO

Periodo	Proprietà	ATI			
Dal 03/00/1966 al 23/04/2003	**** Omesso ****	Atto per causa morte - Denunciata successione			
		Rogante	Data	Repertorio N°	Raccolta N°
		Ufficio del Registro	30/07/1966	13	372
		Trascrizione			
		Presso	Data	Reg. gen.	Reg. part.
		Ancona	03/01/1967	60	63
		Registrazione			
		Presso	Data	Reg. N°	Vol. N°
Dal 23/04/2003 al 05/01/2023	**** Omesso ****	Compravendita			
		Rogante	Data	Repertorio N°	Raccolta N°
		Pagliaricci Massimo	23/04/2003	40014	
		Trascrizione			
		Presso	Data	Reg. gen.	Reg. part.
		Ancona	24/04/2003	9027	5621
		Registrazione			
		Presso	Data	Reg. N°	Vol. N°



 Pubblicazione
 ripubblicazione o ripro

--	--	--	--	--	--

BENE N° 22 - TERRENO UBICATO A FABRIANO (AN) - COMUNE DI FABRIANO

Periodo	Proprietà	Atti			
Dal 03/06/1966 al 23/04/2003	**** Orsini ****	Atto per causa morte - Denunciata successione			
		Rogante	Data	Repertorio N°	Raccolta N°
		Ufficio del Registro	30/07/1966	13	372
		Trascrizione			
		Presso	Data	Reg. gen.	Reg. part.
		Ancona	03/01/1967	68	63
Registrazione					
Presso	Data	Reg. N°	Vol. N°		
Dal 23/04/2003 al 05/01/2023	**** Orsini ****	Compravendita			
		Rogante	Data	Repertorio N°	Raccolta N°
		Pagliarecci Massimo	23/04/2003	40014	
		Trascrizione			
		Presso	Data	Reg. gen.	Reg. part.
		Ancona	24/04/2003	9027	5621
Registrazione					
Presso	Data	Reg. N°	Vol. N°		

BENE N° 23 - TERRENO UBICATO A FABRIANO (AN) - ASTE DI FABRIANO

Periodo	Proprietà	Atti			
Dal 03/06/1966 al 23/04/2003	**** Orsini ****	Atto per causa morte - Denunciata successione			
		Rogante	Data	Repertorio N°	Raccolta N°
		Ufficio del Registro	30/07/1966	13	372
		Trascrizione			
		Presso	Data	Reg. gen.	Reg. part.
		Ancona	03/01/1967	68	63
Registrazione					
Presso	Data	Reg. N°	Vol. N°		

Publicazione
ripubblicazione o ripro

Dal 23/04/2003 al 05/01/2023	**** Ortolano ****	Compravendita			
		Rogante	Data	Repertorio N°	Raccolta N°
		Pagliaricci Massimo	23/04/2003	40014	
		Trascrizione			
		Presso	Data	Reg. gen.	Reg. part.
		Ancona	24/04/2003	9027	5621
		Registrazione			
		Presso	Data	Reg. N°	Vol. N°

BENE N° 24 - TERRENO UBICATO A FABRIANO (AN) - COMUNE DI FABRIANO

Dal 26/08/1986 al 27/09/2007	**** Ortolano ****	Atti			
		Denunciata successione			
		Rogante	Data	Repertorio N°	Raccolta N°
		Ufficio del Registro di Fascati (RM)	26/08/1986	19	286
		Trascrizione			
		Presso	Data	Reg. gen.	Reg. part.
		Ancona	05/05/1987	6941	5014
		Registrazione			
Presso	Data	Reg. N°	Vol. N°		
Dal 26/11/1987 al 27/09/2007	**** Ortolano ****	Denunciata successione			
		Rogante	Data	Repertorio N°	Raccolta N°
		Ufficio del Registro di Fascati (RM)	23/11/1994	19	320
		Trascrizione			
		Presso	Data	Reg. gen.	Reg. part.
		Ancona	30/01/1995	1862	1287
		Registrazione			
		Presso	Data	Reg. N°	Vol. N°
Dal 16/10/2002 al 27/09/2007	**** Ortolano ****	Denunciata successione			
		Rogante	Data	Repertorio N°	Raccolta N°

Publicazio
ripubblicazione o ripro

		Ufficio del Registro di Albano Laziale (RM)	31/01/2005	02	515
Trascrizione					
		Presso	Data	Reg. gen.	Reg. part.
		Ancona	20/09/2006	24636	14988
Registrazione					
		Presso	Data	Reg. N°	Vol. N°
Dal 27/09/2007 al 05/01/2023	**** Orizzio ****	Compravendita			
		Rogante	Data	Repertorio N°	Raccolta N°
		Pagliarcci Massimo	27/09/2007	61911	11073
Trascrizione					
		Presso	Data	Reg. gen.	Reg. part.
		Ancona	02/10/2007	26052	14594
Registrazione					
		Presso	Data	Reg. N°	Vol. N°

BENE N° 25 - TERRENO UBICATO A FABRIANO (AN) - COMUNE DI FABRIANO

Periodo	Proprietà	Atti			
Dal 21/08/1965 al 23/04/2023	**** Orizzio ****	Compravendita			
		Rogante	Data	Repertorio N°	Raccolta N°
		Ottoni Mario	21/08/1965		
Trascrizione					
		Presso	Data	Reg. gen.	Reg. part.
		Ancona	25/08/1965	7346	5296
Registrazione					
		Presso	Data	Reg. N°	Vol. N°
Dal 23/04/2003 al 05/01/2023	**** Orizzio ****	Compravendita			
		Rogante	Data	Repertorio N°	Raccolta N°
		Pagliarcci Massimo	23/04/2003	40014	
Trascrizione					
		Presso	Data	Reg. gen.	Reg. part.

Publicazione
ripubblicazione o ripro


		Ancona	24/04/2003	9027	5621
Registrazione					
		Presso	Data	Reg. N°	Vol. N°

BENE N° 26 - TERRENO UBICATO A FABRIANO (AN) - COMUNE DI FABRIANO

Periodo	Proprietà	Atti			
Dal 03/08/1966 al 23/04/2003	**** Orsola ****	Atto per causa morte - Denunciata successione			
		Rogante	Data	Repertorio N°	Raccolta N°
		Ufficio del Registro	30/07/1966	13	372
		Trascrizione			
		Presso	Data	Reg. gen.	Reg. part.
		Ancona	03/01/1967	68	63
Registrazione					
		Presso	Data	Reg. N°	Vol. N°
Dal 23/04/2003 al 05/01/2023	**** Orsola ****	Compravendita			
		Rogante	Data	Repertorio N°	Raccolta N°
		Pagliarecci Massimo	23/04/2003	40014	
		Trascrizione			
		Presso	Data	Reg. gen.	Reg. part.
		Ancona	24/04/2003	9027	5621
Registrazione					
		Presso	Data	Reg. N°	Vol. N°

BENE N° 27 - TERRENO UBICATO A FABRIANO (AN) - COMUNE DI FABRIANO

Periodo	Proprietà	Atti			
Dal 03/08/1966 al 23/04/2003	**** Orsola ****	Atto per causa morte - Denunciata successione			
		Rogante	Data	Repertorio N°	Raccolta N°
		Ufficio del Registro	30/07/1966	13	372
		Trascrizione			
		Presso	Data	Reg. gen.	Reg. part.
		Ancona	03/01/1967	68	63



Publicazione
ripubblicazione o ripro

		Registrazione			
		Presso	Data	Reg. N°	Vol. N°
Dal 23/04/2003 al 05/01/2023		**** Omissis ****			
		Compravendita			
		Rogante	Data	Repertorio N°	Raccolta N°
		Pagliarecci Massimo	23/04/2003	40014	
		Trascrizione			
		Presso	Data	Reg. gen.	Reg. part.
		Ancona	24/04/2003	9027	5621
		Registrazione			
		Presso	Data	Reg. N°	Vol. N°

FORMALITÀ PREGIUDIZIEVOLI

BENE N° 11 - TERRENO UBICATO A FABRIANO (AN) - COMUNE DI FABRIANO

Dalle visure ipotecarie effettuate presso l'Agenzia delle entrate di Ancona aggiornate al 05/01/2023, sono risultate le seguenti formalità pregiudizievoli:

Iscrizioni

- Ipoteca giudiziale** derivante da Decreto ingiuntivo
 Iscritto a Ancona il 09/12/2013
 Reg. gen. 18899 - Reg. part. 3165
 Importo: € 602.000,00
 A favore di **** Omissis ****
 Contro **** Omissis ****
 Formalità a carico della procedura
 Capitale: € 602.414,17
 Rogante: Tribunale Civile di Ancona
 Data: 25/11/2013
 N° repertorio: 2402/1
- Ipoteca giudiziale** derivante da Decreto ingiuntivo
 Iscritto a Ancona il 09/12/2013
 Reg. gen. 18898 - Reg. part. 3164
 Importo: € 83.000,00
 A favore di **** Omissis ****
 Contro **** Omissis ****
 Formalità a carico della procedura
 Capitale: € 82.038,72
 Rogante: Tribunale Civile di Ancona

ASTE
GIUDIZIARIE



Publicazione
ripubblicazione o riproduzione

Data: 25/11/2013
N° repertorio: 2402

Trascrizioni

- **Atto esecutivo o cautelare**
Trascritto a Ancona il 04/09/2015
Reg. gen. 14168 - Reg. part. 10115
A favore di **** Omissis ****
Contro **** Omissis ****
Formalità a carico della procedura

BENE N° 12 - TERRENO UBICATO A FABRIANO (AN) - COMUNE DI FABRIANO

Dalle visure ipotecarie effettuate presso l'Agenzia delle entrate di Ancona aggiornate al 05/01/2023, sono risultate le seguenti formalità pregiudizievoli:

Iscrizioni

- **Ipoteca giudiziale** derivante da Decreto ingiuntivo
Iscritto a Ancona il 09/12/2013
Reg. gen. 18899 - Reg. part. 3165
Importo: € 602.000,00
A favore di **** Omissis ****
Contro **** Omissis ****
Formalità a carico della procedura
Capitale: € 602.414,17
Rogante: Tribunale Civile di Ancona
Data: 25/11/2013
N° repertorio: 2402/1
- **Ipoteca giudiziale** derivante da Decreto ingiuntivo
Iscritto a Ancona il 09/12/2013
Reg. gen. 18898 - Reg. part. 3164
Importo: € 83.000,00
A favore di **** Omissis ****
Contro **** Omissis ****
Formalità a carico della procedura
Capitale: € 82.038,72
Rogante: Tribunale Civile di Ancona
Data: 25/11/2013
N° repertorio: 2402

Trascrizioni

- **Atto esecutivo o cautelare**
Trascritto a Ancona il 04/09/2015
Reg. gen. 14168 - Reg. part. 10115
A favore di **** Omissis ****

ASTE
GIUDIZIARIE



Publicazione
ripubblicazione o riproduzione

Contro **** Omissis ****
Formalità a carico della procedura

BENE N° 13 - TERRENO UBICATO A FABRIANO (AN) - COMUNE DI FABRIANO

Dalle visure ipotecarie effettuate presso l'Agenzia delle entrate di Ancona aggiornate al 05/01/2023, sono risultate le seguenti formalità pregiudizievoli:

Iscrizioni

- **Ipoteca giudiziale** derivante da Decreto ingiuntivo
Iscritto a Ancona il 09/12/2013
Reg. gen. 18899 - Reg. part. 3165
Importo: € 602.000,00
A favore di **** Omissis ****
Contro **** Omissis ****
Formalità a carico della procedura
Capitale: € 602.414,17
Rogante: Tribunale Civile di Ancona
Data: 25/11/2013
N° repertorio: 2402/1
- **Ipoteca giudiziale** derivante da Decreto ingiuntivo
Iscritto a Ancona il 09/12/2013
Reg. gen. 18898 - Reg. part. 3164
Importo: € 83.000,00
A favore di **** Omissis ****
Contro **** Omissis ****
Formalità a carico della procedura
Capitale: € 82.038,72
Rogante: Tribunale Civile di Ancona
Data: 25/11/2013
N° repertorio: 2402

Trascrizioni

- **Atto esecutivo o cautelare**
Trascritto a Ancona il 04/09/2015
Reg. gen. 14168 - Reg. part. 10115
A favore di **** Omissis ****
Contro **** Omissis ****
Formalità a carico della procedura

BENE N° 14 - TERRENO UBICATO A FABRIANO (AN) - COMUNE DI FABRIANO

Dalle visure ipotecarie effettuate presso l'Agenzia delle entrate di Ancona aggiornate al 05/01/2023, sono risultate le seguenti formalità pregiudizievoli:

Publicazio
ripubblicazione o ripro

Iscrizioni

- **Ipoteca giudiziale** derivante da Decreto ingiuntivo
Iscritto a Ancona il 09/12/2013
Reg. gen. 18899 - Reg. part. 3165
Importo: € 602.000,00
A favore di **** Omissis ****
Contro **** Omissis ****
Formalità a carico della procedura
Capitale: € 602.414,17
Rogante: Tribunale Civile di Ancona
Data: 25/11/2013
N° repertorio: 2402/1
- **Ipoteca giudiziale** derivante da Decreto ingiuntivo
Iscritto a Ancona il 09/12/2013
Reg. gen. 18898 - Reg. part. 3164
Importo: € 83.000,00
A favore di **** Omissis ****
Contro **** Omissis ****
Formalità a carico della procedura
Capitale: € 82.038,72
Rogante: Tribunale Civile di Ancona
Data: 25/11/2013
N° repertorio: 2402

Trascrizioni

- **Atto esecutivo o cautelare**
Trascritto a Ancona il 04/09/2015
Reg. gen. 14168 - Reg. part. 10115
A favore di **** Omissis ****
Contro **** Omissis ****
Formalità a carico della procedura

BENE N° 15 - TERRENO UBICATO A FABRIANO (AN) - COMUNE DI FABRIANO

Dalle visure ipotecarie effettuate presso l'Agenzia delle entrate di Ancona aggiornate al 05/01/2023, sono risultate le seguenti formalità pregiudizievoli:

Iscrizioni

- **Ipoteca giudiziale** derivante da Decreto ingiuntivo
Iscritto a Ancona il 09/12/2013
Reg. gen. 18899 - Reg. part. 3165
Importo: € 602.000,00
A favore di **** Omissis ****
Contro **** Omissis ****

Publicazio
ripubblicazione o ripro

Formalità a carico della procedura
Capitale: € 602.414,17
Rogante: Tribunale Civile di Ancona
Data: 25/11/2013
N° repertorio: 2402/1

- **Ipoteca giudiziale** derivante da Decreto ingiuntivo
Iscritto a Ancona il 09/12/2013
Reg. gen. 18898 - Reg. part. 3164
Importo: € 83.000,00
A favore di **** Omissis ****
Contro **** Omissis ****
Formalità a carico della procedura
Capitale: € 82.038,72
Rogante: Tribunale Civile di Ancona
Data: 25/11/2013
N° repertorio: 2402

Trascrizioni

- **Atto esecutivo o cautelare**
Trascritto a Ancona il 04/09/2015
Reg. gen. 14168 - Reg. part. 10115
A favore di **** Omissis ****
Contro **** Omissis ****
Formalità a carico della procedura

BENE N° 16 - TERRENO UBICATO A FABRIANO (AN) - COMUNE DI FABRIANO

Dalle visure ipotecarie effettuate presso l'Agenzia delle entrate di Ancona aggiornate al 05/01/2023, sono risultate le seguenti formalità pregiudizievoli:

Iscrizioni

- **Ipoteca giudiziale** derivante da Decreto ingiuntivo
Iscritto a Ancona il 09/12/2013
Reg. gen. 18899 - Reg. part. 3165
Importo: € 602.000,00
A favore di **** Omissis ****
Contro **** Omissis ****
Formalità a carico della procedura
Capitale: € 602.414,17
Rogante: Tribunale Civile di Ancona
Data: 25/11/2013
N° repertorio: 2402/1
- **Ipoteca giudiziale** derivante da Decreto ingiuntivo
Iscritto a Ancona il 09/12/2013
Reg. gen. 18898 - Reg. part. 3164
Importo: € 83.000,00

ASTE
GIUDIZIARIE



Publicazione
ripubblicazione o ripro

A favore di **** Omissis ****
Contro **** Omissis ****
Formalità a carico della procedura
Capitale: € 82.038,72
Rogante: Tribunale Civile di Ancona
Data: 25/11/2013
N° repertorio: 2402

Trascrizioni

- **Atto esecutivo o cautelare**
Trascritto a Ancona il 04/09/2015
Reg. gen. 14168 - Reg. part. 10115
A favore di **** Omissis ****
Contro **** Omissis ****
Formalità a carico della procedura

BENE N° 17 - TERRENO UBICATO A FABRIANO (AN) - COMUNE DI FABRIANO

Dalle visure ipotecarie effettuate presso l'Agenzia delle entrate di Ancona aggiornate al 05/01/2023, sono risultate le seguenti formalità pregiudizievoli:

Iscrizioni

- **Ipoteca giudiziale** derivante da Decreto ingiuntivo
Iscritto a Ancona il 09/12/2013
Reg. gen. 18899 - Reg. part. 3165
Importo: € 602.000,00
A favore di **** Omissis ****
Contro **** Omissis ****
Formalità a carico della procedura
Capitale: € 602.414,17
Rogante: Tribunale Civile di Ancona
Data: 25/11/2013
N° repertorio: 2402/1
- **Ipoteca giudiziale** derivante da Decreto ingiuntivo
Iscritto a Ancona il 09/12/2013
Reg. gen. 18898 - Reg. part. 3164
Importo: € 83.000,00
A favore di **** Omissis ****
Contro **** Omissis ****
Formalità a carico della procedura
Capitale: € 82.038,72
Rogante: Tribunale Civile di Ancona
Data: 25/11/2013
N° repertorio: 2402

Trascrizioni

ASTE
GIUDIZIARIE



Publicazione
ripubblicazione o riproduzione

- **Atto esecutivo o cautelare**
Trascritto a Ancona il 04/09/2015
Reg. gen. 14168 - Reg. part. 10115
A favore di **** Omissis ****
Contro **** Omissis ****
Formalità a carico della procedura

BENE N° 18 - TERRENO UBICATO A FABRIANO (AN) - COMUNE DI FABRIANO

Dalle visure ipotecarie effettuate presso l'Agenzia delle entrate di Ancona aggiornate al 05/01/2023, sono risultate le seguenti formalità pregiudizievoli:

Iscrizioni

- **Ipoteca giudiziale** derivante da Decreto ingiuntivo
Iscritto a Ancona il 09/12/2013
Reg. gen. 18899 - Reg. part. 3165
Importo: € 602.000,00
A favore di **** Omissis ****
Contro **** Omissis ****
Formalità a carico della procedura
Capitale: € 602.414,17
Rogante: Tribunale Civile di Ancona
Data: 25/11/2013
N° repertorio: 2402/1
- **Ipoteca giudiziale** derivante da Decreto ingiuntivo
Iscritto a Ancona il 09/12/2013
Reg. gen. 18898 - Reg. part. 3164
Importo: € 83.000,00
A favore di **** Omissis ****
Contro **** Omissis ****
Formalità a carico della procedura
Capitale: € 82.038,72
Rogante: Tribunale Civile di Ancona
Data: 25/11/2013
N° repertorio: 2402

Trascrizioni

- **Atto esecutivo o cautelare**
Trascritto a Ancona il 04/09/2015
Reg. gen. 14168 - Reg. part. 10115
A favore di **** Omissis ****
Contro **** Omissis ****
Formalità a carico della procedura

ASTE
GIUDIZIARIE



Publicazione
ripubblicazione o riproduzione

BENE N° 19 - TERRENO UBICATO A FABRIANO (AN) - COMUNE DI FABRIANO

Dalle visure ipotecarie effettuate presso l'Agenzia delle entrate di Ancona aggiornate al 05/01/2023, sono risultate le seguenti formalità pregiudizievoli:

Iscrizioni

- **Ipoteca giudiziale** derivante da Decreto ingiuntivo
Iscritto a Ancona il 09/12/2013
Reg. gen. 18899 - Reg. part. 3165
Importo: € 602.000,00
A favore di **** Omissis ****
Contro **** Omissis ****
Formalità a carico della procedura
Capitale: € 602.414,17
Rogante: Tribunale Civile di Ancona
Data: 25/11/2013
N° repertorio: 2402/1
- **Ipoteca giudiziale** derivante da Decreto ingiuntivo
Iscritto a Ancona il 09/12/2013
Reg. gen. 18898 - Reg. part. 3164
Importo: € 83.000,00
A favore di **** Omissis ****
Contro **** Omissis ****
Formalità a carico della procedura
Capitale: € 82.038,72
Rogante: Tribunale Civile di Ancona
Data: 25/11/2013
N° repertorio: 2402


Trascrizioni

- **Atto esecutivo o cautelare**
Trascritto a Ancona il 04/09/2015
Reg. gen. 14168 - Reg. part. 10115
A favore di **** Omissis ****
Contro **** Omissis ****
Formalità a carico della procedura

BENE N° 20 - TERRENO UBICATO A FABRIANO (AN) - COMUNE DI FABRIANO

Dalle visure ipotecarie effettuate presso l'Agenzia delle entrate di Ancona aggiornate al 05/01/2023, sono risultate le seguenti formalità pregiudizievoli:

Iscrizioni

ASTE GIUDIZIARIE 

Publicazione
ripubblicazione o riproduzione

- Ipoteca giudiziale** derivante da Decreto ingiuntivo
 Iscritto a Ancona il 09/12/2013
 Reg. gen. 18899 - Reg. part. 3165
 Importo: € 602.000,00
 A favore di **** Omissis ****
 Contro **** Omissis ****
 Formalità a carico della procedura
 Capitale: € 602.414,17
 Rogante: Tribunale Civile di Ancona
 Data: 25/11/2013
 N° repertorio: 2402/1
- Ipoteca giudiziale** derivante da Decreto ingiuntivo
 Iscritto a Ancona il 09/12/2013
 Reg. gen. 18898 - Reg. part. 3164
 Importo: € 83.000,00
 A favore di **** Omissis ****
 Contro **** Omissis ****
 Formalità a carico della procedura
 Capitale: € 82.038,72
 Rogante: Tribunale Civile di Ancona
 Data: 25/11/2013
 N° repertorio: 2402

Trascrizioni

- Atto esecutivo o cautelare**
 Trascritto a Ancona il 04/09/2015
 Reg. gen. 14168 - Reg. part. 10115
 A favore di **** Omissis ****
 Contro **** Omissis ****
 Formalità a carico della procedura

BENE N° 21 - TERRENO UBICATO A FABRIANO (AN) - COMUNE DI FABRIANO

Dalle visure ipotecarie effettuate presso l'Agenzia delle entrate di Ancona aggiornate al 05/01/2023, sono risultate le seguenti formalità pregiudizievoli:

Iscrizioni

- Ipoteca giudiziale** derivante da Decreto ingiuntivo
 Iscritto a Ancona il 09/12/2013
 Reg. gen. 18899 - Reg. part. 3165
 Importo: € 602.000,00
 A favore di **** Omissis ****
 Contro **** Omissis ****
 Formalità a carico della procedura
 Capitale: € 602.414,17
 Rogante: Tribunale Civile di Ancona

Publicazione
 riproduzione o riproduzione

Data: 25/11/2013
N° repertorio: 2402/1

- **Ipoteca giudiziale** derivante da Decreto ingiuntivo
Iscritto a Ancona il 09/12/2013
Reg. gen. 18898 - Reg. part. 3164
Importo: € 83.000,00
A favore di **** Omissis ****
Contro **** Omissis ****
Formalità a carico della procedura
Capitale: € 82.038,72
Rogante: Tribunale Civile di Ancona
Data: 25/11/2013
N° repertorio: 2402

Trascrizioni

- **Atto esecutivo o cautelare**
Trascritto a Ancona il 04/09/2015
Reg. gen. 14168 - Reg. part. 10115
A favore di **** Omissis ****
Contro **** Omissis ****
Formalità a carico della procedura

BENE N° 22 - TERRENO UBICATO A FABRIANO (AN) - COMUNE DI FABRIANO

Dalle visure ipotecarie effettuate presso l'Agenzia delle entrate di Ancona aggiornate al 05/01/2023, sono risultate le seguenti formalità pregiudizievoli:

Iscrizioni

- **Ipoteca giudiziale** derivante da Decreto ingiuntivo
Iscritto a Ancona il 09/12/2013
Reg. gen. 18899 - Reg. part. 3165
Importo: € 602.000,00
A favore di **** Omissis ****
Contro **** Omissis ****
Formalità a carico della procedura
Capitale: € 602.414,17
Rogante: Tribunale Civile di Ancona
Data: 25/11/2013
N° repertorio: 2402/1
- **Ipoteca giudiziale** derivante da Decreto ingiuntivo
Iscritto a Ancona il 09/12/2013
Reg. gen. 18898 - Reg. part. 3164
Importo: € 83.000,00
A favore di **** Omissis ****
Contro **** Omissis ****
Formalità a carico della procedura

ASTE
GIUDIZIARIE



Publicazione
ripubblicazione o riproduzione

Capitale: € 82.038,72
Rogante: Tribunale Civile di Ancona
Data: 25/11/2013
N° repertorio: 2402

Trascrizioni

- **Atto esecutivo o cautelare**
Trascritto a Ancona il 04/09/2015
Reg. gen. 14168 - Reg. part. 10115
A favore di **** Omissis ****
Contro **** Omissis ****
Formalità a carico della procedura

BENE N° 23 - TERRENO UBICATO A FABRIANO (AN) - COMUNE DI FABRIANO

Dalle visure ipotecarie effettuate presso l'Agenzia delle entrate di Ancona aggiornate al 05/01/2023, sono risultate le seguenti formalità pregiudizievoli:

Iscrizioni

- **Ipoteca giudiziale** derivante da Decreto ingiuntivo
Iscritto a Ancona il 09/12/2013
Reg. gen. 18899 - Reg. part. 3165
Importo: € 602.000,00
A favore di **** Omissis ****
Contro **** Omissis ****
Formalità a carico della procedura
Capitale: € 602.414,17
Rogante: Tribunale Civile di Ancona
Data: 25/11/2013
N° repertorio: 2402/1
- **Ipoteca giudiziale** derivante da Decreto ingiuntivo
Iscritto a Ancona il 09/12/2013
Reg. gen. 18898 - Reg. part. 3164
Importo: € 83.000,00
A favore di **** Omissis ****
Contro **** Omissis ****
Formalità a carico della procedura
Capitale: € 82.038,72
Rogante: Tribunale Civile di Ancona
Data: 25/11/2013
N° repertorio: 2402

Trascrizioni

- **Atto esecutivo o cautelare**
Trascritto a Ancona il 04/09/2015

Publicazio
ripubblicazione o ripro

Reg. gen. 14168 - Reg. part. 10115
A favore di **** Omissis ****
Contro **** Omissis ****
Formalità a carico della procedura

BENE N° 24 - TERRENO UBICATO A FABRIANO (AN) - COMUNE DI FABRIANO

Dalle visure ipotecarie effettuate presso l'Agenzia delle entrate di Ancona aggiornate al 05/01/2023, sono risultate le seguenti formalità pregiudizievoli:

Iscrizioni

- **Ipoteca giudiziale** derivante da Decreto ingiuntivo
Iscritto a Ancona il 09/12/2013
Reg. gen. 18899 - Reg. part. 3165
Importo: € 602.000,00
A favore di **** Omissis ****
Contro **** Omissis ****
Formalità a carico della procedura
Capitale: € 602.414,17
Rogante: Tribunale Civile di Ancona
Data: 25/11/2013
N° repertorio: 2402/1
- **Ipoteca giudiziale** derivante da Decreto ingiuntivo
Iscritto a Ancona il 09/12/2013
Reg. gen. 18898 - Reg. part. 3164
Importo: € 83.000,00
A favore di **** Omissis ****
Contro **** Omissis ****
Formalità a carico della procedura
Capitale: € 82.038,72
Rogante: Tribunale Civile di Ancona
Data: 25/11/2013
N° repertorio: 2402

Trascrizioni

- **Atto esecutivo o cautelare**
Trascritto a Ancona il 04/09/2015
Reg. gen. 14168 - Reg. part. 10115
A favore di **** Omissis ****
Contro **** Omissis ****
Formalità a carico della procedura

BENE N° 25 - TERRENO UBICATO A FABRIANO (AN) - COMUNE DI FABRIANO

Publicazio
ripubblicazione o ripro



Dalle visure ipotecarie effettuate presso l'Agenzia delle entrate di Ancona aggiornate al 05/01/2023, sono risultate le seguenti formalità pregiudizievoli:

Iscrizioni

- **Ipoteca giudiziale** derivante da Decreto ingiuntivo
Iscritto a Ancona il 09/12/2013
Reg. gen. 18899 - Reg. part. 3165
Importo: € 602.000,00
A favore di **** Omissis ****
Contro **** Omissis ****
Formalità a carico della procedura
Capitale: € 602.414,17
Rogante: Tribunale Civile di Ancona
Data: 25/11/2013
N° repertorio: 2402/1
- **Ipoteca giudiziale** derivante da Decreto ingiuntivo
Iscritto a Ancona il 09/12/2013
Reg. gen. 18898 - Reg. part. 3164
Importo: € 83.000,00
A favore di **** Omissis ****
Contro **** Omissis ****
Formalità a carico della procedura
Capitale: € 82.038,72
Rogante: Tribunale Civile di Ancona
Data: 25/11/2013
N° repertorio: 2402

Trascrizioni

- **Atto esecutivo o cautelare**
Trascritto a Ancona il 04/09/2015
Reg. gen. 14168 - Reg. part. 10115
A favore di **** Omissis ****
Contro **** Omissis ****
Formalità a carico della procedura

BENE N° 26 - TERRENO UBICATO A FABRIANO (AN) - COMUNE DI FABRIANO

Dalle visure ipotecarie effettuate presso l'Agenzia delle entrate di Ancona aggiornate al 05/01/2023, sono risultate le seguenti formalità pregiudizievoli:

Iscrizioni

- **Ipoteca giudiziale** derivante da Decreto ingiuntivo
Iscritto a Ancona il 09/12/2013
Reg. gen. 18899 - Reg. part. 3165

Publicazio
ripubblicazione o ripro

Importo: € 602.000,00
A favore di **** Omissis ****
Contro **** Omissis ****
Formalità a carico della procedura
Capitale: € 602.414,17
Rogante: Tribunale Civile di Ancona
Data: 25/11/2013
N° repertorio: 2402/1

- **Ipoteca giudiziale** derivante da Decreto ingiuntivo
Iscritto a Ancona il 09/12/2013
Reg. gen. 18898 - Reg. part. 3164
Importo: € 83.000,00
A favore di **** Omissis ****
Contro **** Omissis ****
Formalità a carico della procedura
Capitale: € 82.038,72
Rogante: Tribunale Civile di Ancona
Data: 25/11/2013
N° repertorio: 2402

Trascrizioni

- **Atto esecutivo o cautelare**
Trascritto a Ancona il 04/09/2015
Reg. gen. 14168 - Reg. part. 10115
A favore di **** Omissis ****
Contro **** Omissis ****
Formalità a carico della procedura

BENE N° 27 - TERRENO UBICATO A FABRIANO (AN) - COMUNE DI FABRIANO

Dalle visure ipotecarie effettuate presso l'Agenzia delle entrate di Ancona aggiornate al 05/01/2023, sono risultate le seguenti formalità pregiudizievoli:

Iscrizioni

- **Ipoteca giudiziale** derivante da Decreto ingiuntivo
Iscritto a Ancona il 09/12/2013
Reg. gen. 18899 - Reg. part. 3165
Importo: € 602.000,00
A favore di **** Omissis ****
Contro **** Omissis ****
Formalità a carico della procedura
Capitale: € 602.414,17
Rogante: Tribunale Civile di Ancona
Data: 25/11/2013
N° repertorio: 2402/1

**ASTE
GIUDIZIARIE**



Publicazione
ripubblicazione o ripro

- **Ipoteca giudiziale** derivante da Decreto ingiuntivo
Iscritto a Ancona il 09/12/2013
Reg. gen. 18898 - Reg. part. 3164
Importo: € 83.000,00
A favore di **** Omissis ****
Contro **** Omissis ****
Formalità a carico della procedura
Capitale: € 82.038,72
Rogante: Tribunale Civile di Ancona
Data: 25/11/2013
N° repertorio: 2402

Trascrizioni

- **Atto esecutivo o cautelare**
Trascritto a Ancona il 04/09/2015
Reg. gen. 14168 - Reg. part. 10115
A favore di **** Omissis ****
Contro **** Omissis ****
Formalità a carico della procedura

NORMATIVA URBANISTICA

BENE N° 11 - TERRENO UBICATO A FABRIANO (AN) - COMUNE DI FABRIANO

Si riporta di seguito una descrizione sintetica di quanto riscontrato nel Certificato di Destinazione Urbanistica rilasciato dal Comune di Fabriano in data 17/11/2022:

Fg.75 - Part.156:

Descrizione: PRG Sottozona

Zona: Ea

Articolo NTA o altra normativa: 29.1

Descrizione: PRG Paleofrane

Zona: ViPAF

Articolo NTA o altra normativa: 39.1

Descrizione: PRG Boschi e Pascoli

Zona: ViFO

Descrizione: Bosco ceduo 2

Articolo NTA o altra normativa: 36

Descrizione: PRG Ambito tutela sorgenti

Zona: ViRI

Descrizione: Sorgenti

Articolo NTA o altra normativa: 40

Descrizione: PRG Parchi naturali

Zona: ViPN

Articolo NTA o altra normativa: 51

ASTE
GIUDIZIARIE



Publicazione
ripubblicazione o riproduzione

Descrizione: VINCOLI PAI Frane
Zona: PAI
Tipo zona: Frane
Descrizione: F-12-1951
Dettaglio: R1-P1
Articolo NTA o altra normativa: NTA PAI artt.11,12,13,19

Descrizione: VINCOLI PTC Contin. natural.
Zona: PTC
Tipo zona: ATO G
Dettaglio: Contin. naturalistica

Descrizione: VINCOLI Vincolo idrogeologico
Zona: Vincolo idrogeologico
Articolo NTA o altra normativa: RDL 3267 DEL 30/12/1923 art.7

Descrizione: VINCOLI Galasso
Zona: Galasso
Tipo zona: Boschi
Descrizione: Aree tutelate per legge
Dettaglio: Codice dei beni culturali e del paesaggio
Articolo NTA o altra normativa: D. Lgs. 22/01/2004 n.42 art.142

BENE N° 12 - TERRENO UBICATO A FABRIANO (AN) - COMUNE DI FABRIANO

Si riporta di seguito una descrizione sintetica di quanto riscontrato nel Certificato di Destinazione Urbanistica rilasciato dal Comune di Fabriano in data 17/11/2022:

Fg.75 - Part.168:

Descrizione: PRG Sottozona
Zona: Ea
Articolo NTA o altra normativa: 29.1

Porzione:
Descrizione: PRG Paleofrane
Zona: ViPAF
Articolo NTA o altra normativa: 39.1

Porzione:
Descrizione: PRG Boschi e Pascoli
Zona: ViFO
Descrizione: Bosco ceduo 2
Articolo NTA o altra normativa: 36

Descrizione: PRG Parchi naturali
Zona: ViPN
Articolo NTA o altra normativa: 51

Porzione:
Descrizione: VINCOLI PAI Frane
Zona: PAI

ASTE
GIUDIZIARIE



Publicazione
ripubblicazione o riproduzione

Tipo zona: Frane
Descrizione: F-12-1951
Dettaglio: R1-P1
Articolo NTA o altra normativa: NTA PAI artt.11,12,13,19

Descrizione: VINCOLI PTC Contin. natural.
Zona: PTC
Tipo zona: ATO G
Dettaglio: Contin. naturalistica

Descrizione: VINCOLI Vincolo idrogeologico
Zona: Vincolo idrogeologico
Articolo NTA o altra normativa: RDL 3267 DEL 30/12/1923 art.7

Descrizione: VINCOLI Galasso
Zona: Galasso
Tipo zona: Boschi
Descrizione: Aree tutelate per legge
Dettaglio: Codice dei beni culturali e del paesaggio
Articolo NTA o altra normativa: D. Lgs. 22/01/2004 n.42 art.142

BENE N° 13 - TERRENO UBICATO A FABRIANO (AN) - COMUNE DI FABRIANO

Si riporta di seguito una descrizione sintetica di quanto riscontrato nel Certificato di Destinazione Urbanistica rilasciato dal Comune di Fabriano in data 17/11/2022:

Fg.75 - Part.204:

Descrizione: PRG Sottozona
Zona: Ea
Articolo NTA o altra normativa: 29.1

Descrizione: PRG Paleofrane
Zona: ViPAF
Articolo NTA o altra normativa: 39.1

Porzione:
Descrizione: PRG Boschi e Pascoli
Zona: ViFO
Descrizione: Bosco ceduo 2
Articolo NTA o altra normativa: 36

Descrizione: PRG Parchi naturali
Zona: ViPN
Articolo NTA o altra normativa: 31

Descrizione: VINCOLI PAI Frane
Zona: PAI
Tipo zona: Frane
Descrizione: F-12-1934
Dettaglio: R1-P2
Articolo NTA o altra normativa: NTA PAI artt.11,12,13,19

ASTE
GIUDIZIARIE



Publicazione
ripubblicazione o riproduzione

Descrizione: VINCOLI PTC Contin. natural.

Zona: PTC

Tipo zona: ATO G

Dettaglio: Contin. naturalistica

Descrizione: VINCOLI Vincolo idrogeologico

Zona: Vincolo idrogeologico

Articolo NTA o altra normativa: RDL 3267 DEL 30/12/1923 aRT.7

Porzione:

Descrizione: VINCOLI Galasso

Zona: Galasso

Tipo zona: Fiumi

Descrizione: Aree tutelate per legge

Dettaglio: Codice dei beni culturali e del paesaggio

Articolo NTA o altra normativa: D. Lgs. 22/01/2004 n.42 art.142

BENE N° 14 - TERRENO UBICATO A FABRIANO (AN) - COMUNE DI FABRIANO

Si riporta di seguito una descrizione sintetica di quanto riscontrato nel Certificato di Destinazione Urbanistica rilasciato dal Comune di Fabriano in data 17/11/2022:

Fig.75 - Part.205:

Descrizione: PRG Sottozona

Zona: Ea

Articolo NTA o altra normativa: 29.1

Porzione:

Descrizione: PRG Paleofrane

Zona: ViPAF

Articolo NTA o altra normativa: 39.1

Porzione:

Descrizione: PRG Boschi e Pascoli

Zona: ViFO

Descrizione: Bosco ceduo 2

Articolo NTA o altra normativa: 36

Descrizione: PRG Parchi naturali

Zona: ViPN

Articolo NTA o altra normativa: 51

Descrizione: VINCOLI PTC Contin. natural.

Zona: PTC

Tipo zona: ATO G

Dettaglio: Contin. naturalistica

Descrizione: VINCOLI Vincolo idrogeologico

Zona: Vincolo idrogeologico

Articolo NTA o altra normativa: RDL 3267 DEL 30/12/1923 aRT.7

Porzione:



Publicazione
ripubblicazione o riproduzione

Descrizione: VINCOLI Galasso
Zona: Galasso
Tipo zona: Fiumi
Descrizione: Aree tutelate per legge
Dettaglio: Codice dei beni culturali e del paesaggio
Articolo NTA o altra normativa: D. Lgs. 22/01/2004 n.42 art.142

BENE N° 15 - TERRENO UBICATO A FABRIANO (AN) - COMUNE DI FABRIANO

Si riporta di seguito una descrizione sintetica di quanto riscontrato nel Certificato di Destinazione Urbanistica rilasciato dal Comune di Fabriano in data 17/11/2022:

Fg.75 - Part.236:
Descrizione: PRG Sottozona
Zona: Ea
Articolo NTA o altra normativa: 29.1

Porzione:
Descrizione: PRG Paleofrane
Zona: ViPAF
Articolo NTA o altra normativa: 39.1

Porzione:
Descrizione: PRG Ambito tutela sorgenti
Zona: ViRI
Descrizione: Sorgenti
Articolo NTA o altra normativa: 40

Descrizione: PRG Parchi naturali
Zona: ViPN
Articolo NTA o altra normativa: 51

Porzione:
Descrizione: VINCOLI PAI Frane
Zona: PAI
Tipo zona: Frane
Descrizione: F-12-1951
Dettaglio: R1-P1
Articolo NTA o altra normativa: NTA PAI artt.11,12,13,19

Descrizione: VINCOLI PTC Contin. natural.
Zona: PTC
Tipo zona: ATO G
Dettaglio: Contin. naturalistica

Descrizione: VINCOLI Vincolo idrogeologico
Zona: Vincolo idrogeologico
Articolo NTA o altra normativa: RDL 3267 DEL 30/12/1923 art.7

Porzione:
Descrizione: VINCOLI Galasso
Zona: Galasso



Publicazione
ripubblicazione o riproduzione

Tipo zona: Fiumi
Descrizione: Aree tutelate per legge
Dettaglio: Codice dei beni culturali e del paesaggio
Articolo NTA o altra normativa: D. Lgs. 22/01/2004 n.42 art.142

Porzione:
Descrizione: VINCOLI Galasso
Zona: Galasso
Tipo zona: Boschi
Descrizione: Aree tutelate per legge
Dettaglio: Codice dei beni culturali e del paesaggio
Articolo NTA o altra normativa: D. Lgs. 22/01/2004 n.42 art.142

BENE N° 16 - TERRENO UBICATO A FABRIANO (AN) - COMUNE DI FABRIANO

Si riporta di seguito una descrizione sintetica di quanto riscontrato nel Certificato di Destinazione Urbanistica rilasciato dal Comune di Fabriano in data 17/11/2022:

Fg.75 - Part.327:

Descrizione: PRG Sottozona
Zona: Ea
Articolo NTA o altra normativa: 29.1

Porzione:
Descrizione: PRG Paleofrane
Zona: ViPAF
Articolo NTA o altra normativa: 39.1

Porzione:
Descrizione: PRG Boschi e Pascoli
Zona: VIFO
Descrizione: Bosco ceduo 2
Articolo NTA o altra normativa: 36

Descrizione: PRG Parchi naturali
Zona: ViPN
Articolo NTA o altra normativa: 51

Porzione:
Descrizione: VINCOLI PAI Frane
Zona: PAI
Tipo zona: Frane
Descrizione: F-12-1934
Dettaglio: R1-P2
Articolo NTA o altra normativa: NTA PAI artt.11,12,13,19

Descrizione: VINCOLI PTC Contin. natural.
Zona: PTC
Tipo zona: ATO G
Dettaglio: Contin. naturalistica

Descrizione: VINCOLI Vincolo idrogeologico

ASTE
GIUDIZIARIE



Publicazione
ripubblicazione o riproduzione

Zona: Vincolo idrogeologico
Articolo NTA o altra normativa: RDL 3267 DEL 30/12/1923 art.7

Porzione:
Descrizione: VINCOLI Galasso
Zona: Galasso
Tipo zona: Fiumi
Descrizione: Aree tutelate per legge
Dettaglio: Codice dei beni culturali e del paesaggio
Articolo NTA o altra normativa: D. Lgs. 22/01/2004 n.42 art.142

BENE N° 17 - TERRENO UBICATO A FABRIANO (AN) - COMUNE DI FABRIANO

Si riporta di seguito una descrizione sintetica di quanto riscontrato nel Certificato di Destinazione Urbanistica rilasciato dal Comune di Fabriano in data 17/11/2022:

Fig.75 - Part.344:
Descrizione: PRG Sottozona
Zona: Ea
Articolo NTA o altra normativa: 29.1

Porzione:
Descrizione: PRG Boschi e Pascoli
Zona: ViFO
Descrizione: Bosco ceduo 2
Articolo NTA o altra normativa: 36

Descrizione: PRG Parchi naturali
Zona: ViPN
Articolo NTA o altra normativa: 51

Descrizione: VINCOLI PTC Contin. natural.
Zona: PTC
Tipo zona: ATO G
Dettaglio: Contin. naturalistica

Descrizione: VINCOLI Vincolo idrogeologico
Zona: Vincolo idrogeologico
Articolo NTA o altra normativa: RDL 3267 DEL 30/12/1923 art.7

Descrizione: VINCOLI Galasso
Zona: Galasso
Tipo zona: Fiumi
Descrizione: Aree tutelate per legge
Dettaglio: Codice dei beni culturali e del paesaggio
Articolo NTA o altra normativa: D. Lgs. 22/01/2004 n.42 art.142

BENE N° 18 - TERRENO UBICATO A FABRIANO (AN) - COMUNE DI FABRIANO

Si riporta di seguito una descrizione sintetica di quanto riscontrato nel Certificato di Destinazione Urbanistica rilasciato dal Comune di Fabriano in data 17/11/2022:

Fig.75 - Part.354:

ASTE
GIUDIZIARIE



Publicazione
ripubblicazione o ripro

Descrizione: PRG Sottozone
Zona: Ea
Articolo NTA o altra normativa: 29.1

Porzione:
Descrizione: PRG Detriti di versante
Zona: ViDET
Articolo NTA o altra normativa: 39.4

Descrizione: PRG Boschi e Pascoli
Zona: ViFO
Descrizione: Bosco ceduo 2
Articolo NTA o altra normativa: 36

Descrizione: PRG Ambito tutela sorgenti
Zona: ViRI
Descrizione: Sorgenti
Articolo NTA o altra normativa: 40

Descrizione: PRG Parchi Naturali
Zona: ViPN
Articolo NTA o altra normativa: 51

Descrizione: VINCOLI PTC Contin. natural.
Zona: PTC
Tipo zona: ATO G
Dettaglio: Contin. naturalistica

Descrizione: VINCOLI Vincolo idrogeologico
Zona: Vincolo idrogeologico
Articolo NTA o altra normativa: RDL 3267 DEL 30/12/1923 Art.7

Descrizione: VINCOLI Galasso
Zona: Galasso
Tipo zona: Boschi
Descrizione: Aree tutelate per legge
Dettaglio: Codice dei beni culturali e del paesaggio
Articolo NTA o altra normativa: D. Lgs. 22/01/2004 n.42 art.142

BENE N° 19 - TERRENO UBICATO A FABRIANO (AN) - COMUNE DI FABRIANO

Si riporta di seguito una descrizione sintetica di quanto riscontrato nel Certificato di Destinazione Urbanistica rilasciato dal Comune di Fabriano in data 17/11/2022:

Fg.76 - Part.215:
Descrizione: PRG Sottozone
Zona: Ea
Articolo NTA o altra normativa: 29.1

Descrizione: PRG Parchi Naturali
Zona: ViPN
Articolo NTA o altra normativa: 51

ASTE GIUDIZIARIE



Publicazione
ripubblicazione o ripro

Descrizione: VINCOLI PTC Contin. natural.

Zona: PTC

Tipo zona: ATO G

Dettaglio: Contin. naturalistica

Descrizione: VINCOLI Vincolo idrogeologico

Zona: Vincolo idrogeologico

Articolo NTA o altra normativa: RDL 3267 DEL 30/12/1923 Art.7

BENE N° 20 - TERRENO UBICATO A FABRIANO (AN) - COMUNE DI FABRIANO

Si riporta di seguito una descrizione sintetica di quanto riscontrato nel Certificato di Destinazione Urbanistica rilasciato dal Comune di Fabriano in data 17/11/2022:

Fig.76 - Part.216:

Descrizione: PRG Sottozona

Zona: Ea

Articolo NTA o altra normativa: 29.1

Descrizione: PRG Parchi Naturali

Zona: ViPN

Articolo NTA o altra normativa: 51

Descrizione: VINCOLI PTC Contin. natural.

Zona: PTC

Tipo zona: ATO G

Dettaglio: Contin. naturalistica

Descrizione: VINCOLI Vincolo idrogeologico

Zona: Vincolo idrogeologico

Articolo NTA o altra normativa: RDL 3267 DEL 30/12/1923 Art.7

BENE N° 21 - TERRENO UBICATO A FABRIANO (AN) - COMUNE DI FABRIANO

Si riporta di seguito una descrizione sintetica di quanto riscontrato nel Certificato di Destinazione Urbanistica rilasciato dal Comune di Fabriano in data 17/11/2022:

Fig.76 - Part.217:

Descrizione: PRG Sottozona

Zona: Ea

Articolo NTA o altra normativa: 29.1

Descrizione: PRG Parchi Naturali

Zona: ViPN

Articolo NTA o altra normativa: 51

Descrizione: VINCOLI PTC Contin. natural.

Zona: PTC

Tipo zona: ATO G

Dettaglio: Contin. naturalistica

Descrizione: VINCOLI Vincolo idrogeologico



Publicazione
ripubblicazione o riproduzione

Zona: Vincolo idrogeologico
Articolo NTA o altra normativa: RDL 3267 DEL 30/12/1923 Art.7

BENE N° 22 - TERRENO UBICATO A FABRIANO (AN) - COMUNE DI FABRIANO

Si riporta di seguito una descrizione sintetica di quanto riscontrato nel Certificato di Destinazione Urbanistica rilasciato dal Comune di Fabriano in data 17/11/2022:

Fg.76 - Part.278:

Descrizione: PRG Sottozona

Zona: Ea

Articolo NTA o altra normativa: 29.1

Descrizione: PRG Ambito tutela corsi acqua

Zona: ViCA

Tipo zona: 30

Articolo NTA o altra normativa: 41

Descrizione: PRG Parchi Naturali

Zona: ViPN

Articolo NTA o altra normativa: 51

Descrizione: VINCOLI PTC Contin. natural.

Zona: PTC

Tipo zona: ATO G

Dettaglio: Contin. naturalistica

Descrizione: VINCOLI Vincolo idrogeologico

Zona: Vincolo idrogeologico

Articolo NTA o altra normativa: RDL 3267 DEL 30/12/1923 Art.7

Descrizione: VINCOLI Galasso

Zona: Galasso

Tipo zona: Fiumi

Descrizione: Aree tutelate per legge

Dettaglio: Codice dei beni culturali e del paesaggio

Articolo NTA o altra normativa: D. Lgs. 22/01/2004 n.42 art.142

BENE N° 23 - TERRENO UBICATO A FABRIANO (AN) - COMUNE DI FABRIANO

Si riporta di seguito una descrizione sintetica di quanto riscontrato nel Certificato di Destinazione Urbanistica rilasciato dal Comune di Fabriano in data 17/11/2022:

Fg.76 - Part.279:

Descrizione: PRG Sottozona

Zona: Ea

Articolo NTA o altra normativa: 29.1

Porzione:


Descrizione: PRG Ambito tutela corsi acqua

Zona: ViCA

Tipo zona: 30

Articolo NTA o altra normativa: 41

ASTE
GIUDIZIARIE



Publicazione
ripubblicazione o ripro

Descrizione: PRG Parchi Naturali
Zona: VIPN
Articolo NTA o altra normativa: 51

Descrizione: VINCOLI PTC Contin. natural.
Zona: PTC
Tipo zona: ATO G
Dettaglio: Contin. naturalistica

Descrizione: VINCOLI Vincolo idrogeologico
Zona: Vincolo idrogeologico
Articolo NTA o altra normativa: RDL 3267 DEL 30/12/1923 Art.7

Descrizione: VINCOLI Galasso
Zona: Galasso
Tipo zona: Fiumi
Descrizione: Aree tutelate per legge
Dettaglio: Codice dei beni culturali e del paesaggio
Articolo NTA o altra normativa: D. Lgs. 22/01/2004 n.42 art.142

BENE N° 24 - TERRENO UBICATO A FABRIANO (AN) - COMUNE DI FABRIANO

Si riporta di seguito una descrizione sintetica di quanto riscontrato nel Certificato di Destinazione Urbanistica rilasciato dal Comune di Fabriano in data 17/11/2022:

Fg.76 - Part.289:

Descrizione: PRG Sottozona
Zona: Ea
Articolo NTA o altra normativa: 29.1

Descrizione: PRG Paleofrane
Zona: ViPAF
Articolo NTA o altra normativa: 39.1

Descrizione: PRG Parchi Naturali
Zona: ViPN
Articolo NTA o altra normativa: 51

Descrizione: VINCOLI PAI Frane
Zona: PAI
Tipo zona: Frane
Descrizione: F-12-1934
Dettaglio: R1-P2
Articolo NTA o altra normativa: NTA PAI art.11,12,13,19

Descrizione: VINCOLI PTC Contin. natural.
Zona: PTC
Tipo zona: ATO G
Dettaglio: Contin. naturalistica

Descrizione: VINCOLI Vincolo idrogeologico



Publicazione
ripubblicazione o riproduzione

Zona: Vincolo idrogeologico
Articolo NTA o altra normativa: RDL 3267 DEL 30/12/1923 Art.7

Descrizione: VINCOLI Galasso
Zona: Galasso
Tipo zona: Fiumi
Descrizione: Aree tutelate per legge
Dettaglio: Codice dei beni culturali e del paesaggio
Articolo NTA o altra normativa: D. Lgs. 22/01/2004 n.42 art.142

BENE N° 25 - TERRENO UBICATO A FABRIANO (AN) - COMUNE DI FABRIANO

Si riporta di seguito una descrizione sintetica di quanto riscontrato nel Certificato di Destinazione Urbanistica rilasciato dal Comune di Fabriano in data 17/11/2022:

Fg.76 - Part.294:
Descrizione: PRG Sottozone
Zona: Ea
Articolo NTA o altra normativa: 29.1

Descrizione: PRG Paleofrane
Zona: ViPAF
Articolo NTA o altra normativa: 39.1

Descrizione: PRG Parchi Naturali
Zona: ViPN
Articolo NTA o altra normativa: 51

Descrizione: VINCOLI PAI Frane
Zona: PAI
Tipo zona: Frane
Descrizione: F-12-1934
Dettaglio: R1-P2
Articolo NTA o altra normativa: NTA PAI artt.11,12,13,19

Descrizione: VINCOLI PTC Contin. natural.
Zona: PTC
Tipo zona: ATO G
Dettaglio: Contin. naturalistica

Descrizione: VINCOLI Vincolo idrogeologico
Zona: Vincolo idrogeologico
Articolo NTA o altra normativa: RDL 3267 DEL 30/12/1923 Art.7

Porzione:
Descrizione: VINCOLI Galasso
Zona: Galasso
Tipo zona: Fiumi
Descrizione: Aree tutelate per legge
Dettaglio: Codice dei beni culturali e del paesaggio
Articolo NTA o altra normativa: D. Lgs. 22/01/2004 n.42 art.142



Publicazione
ripubblicazione o riproduzione