

## Visura attuale per soggetto

Situazione degli atti informatizzati al **17/06/2024**

Dati della richiesta

**Fabbricati siti nel comune di PRATO (G999) provincia PRATO - Limitata al foglio: 35**



**Soggetto richiesto:**

**Totali immobili:** di catasto fabbricati 2



**Immobile di catasto fabbricati - n.1**



**Causali di aggiornamento ed annotazioni**

### > **Dati identificativi**

Comune di **PRATO (G999) (PO)**

• Foglio **35** Particella **2269** Subalterno **506**

**Particelle corrispondenti al catasto terreni**

Comune di **PRATO (G999) (PO)**

Foglio **35** Particella **2269**

VARIAZIONE MODIFICA IDENTIFICATIVO del 28/05/2010 Pratica n. PO0059314 in atti dal 28/05/2010  
VARIAZIONE PER MODIFICA IDENTIFICATIVO (n. 2978.1/2010)

### > **Indirizzo**

VIA DEI GOBBI n. 72 Piano 3

VARIAZIONE MODIFICA IDENTIFICATIVO del 28/05/2010 Pratica n. PO0059314 in atti dal 28/05/2010  
VARIAZIONE PER MODIFICA IDENTIFICATIVO (n. 2978.1/2010)

### > **Dati di classamento**

Rendita: **Euro 529,37**

Categoria **A/3<sup>a</sup>**, Classe **4**, Consistenza **5,0 vani**

VARIAZIONE NEL CLASSAMENTO del 07/06/2011 Pratica n. PO0060697 in atti dal 07/06/2011  
VARIAZIONE DI CLASSAMENTO (n. 10696.1/2011)

**Annotazioni:** Classamento e rendita non rettificati entro dodici mesi dalla data di iscrizione in atti della dichiarazione (D.M. 701/94)

> **Dati di superficie**


Totale: **91 m<sup>2</sup>**

Totale escluse aree scoperte <sup>b)</sup>: **87 m<sup>2</sup>**

Superficie di impianto pubblicata il 09/11/2015

Dati relativi alla planimetria: data di presentazione 07/06/2010, prot. n. PO0062152

> **Intestazione attuale dell'immobile n. 1 - totale righe intestati: 1**

> 1.   
Diritto di: Proprieta' per 1000/1000 (deriva dall'atto 1)

1. Atto del 17/03/1997 Pubblico ufficiale GALDO Sede PRATO (PO) Repertorio n. 59151 - COMPRAVENDITA Voltura n. 10803.1/1997 in atti dal 20/01/1998

**Nel documento sono indicati gli identificativi catastali dell'immobile originario dell'attuale**

PRATO (G999) (PO)  
Foglio **35** Particella **53** Subalterno **500**

> **Totale Parziale**

**Catasto Fabbricati**

Immobili siti nel comune di PRATO (G999)

Numero immobili: **1** Rendita: **euro 529,37** Vani: **5,0**

 **Immobile di catasto fabbricati - n.2**

 **Causali di aggiornamento ed annotazioni**

> **Dati identificativi**

Comune di **PRATO (G999) (PO)**

• Foglio **35** Particella **2269** Subalterno **20**

Partita: **27536**

Impianto meccanografico del 30/06/1987

**Particelle corrispondenti al catasto terreni**

Comune di **PRATO (G999) (PO)**

Foglio **35** Particella **2269**

> **Indirizzo**

VIA DEI GOBBI n. 66 Piano S1

Impianto meccanografico del 30/06/1987


> **Dati di classamento**

Rendita: **Euro 111,55**

Rendita: **Lire 216.000**

Categoria **C/6<sup>o</sup>**, Classe **4**, Consistenza **20 m<sup>2</sup>**



 CLASSAMENTO del 19/12/1978 in atti dal 24/10/1995  
(n. 37660.1/1978)


> **Dati di superficie**


Totale: **20 m<sup>2</sup>**

 Superficie di impianto pubblicata il 09/11/2015

Dati relativi alla planimetria: data di presentazione  
19/12/1978, prot. n. 37660

> **Intestazione attuale dell'immobile n. 2 - totale righe intestati: 1**

> **1.**   
Diritto di: Proprieta' per 1000/1000 (deriva dall'atto  
1)

 1. VOLTURA D'UFFICIO del 17/03/1997 Pubblico  
ufficiale GALDO GENNARO Sede PRATO (PO)  
Repertorio n. 59151 - C/V (TRS.2001/97 DV.10803/97  
CC.8440336) Voltura n. 2325.1/2010 - Pratica n.  
PO0057007 in atti dal 21/05/2010

> **Totale Parziale**

**Catasto Fabbricati**

Immobili siti nel comune di PRATO (G999)

Numero immobili: **1** Rendita: **euro 111,55** Superficie: **20 m<sup>2</sup>**

> **Totale generale**

**Catasto Fabbricati**

Totale immobili: **2** Rendita: **euro 640,92** Vani: **5,0** Superficie: **20 m<sup>2</sup>**

**Catasto Terreni**

Totale immobili: **0**

Visura telematica

Tributi speciali: Euro 0,90

ASTE GIUDIZIARIE®

ASTE GIUDIZIARIE®

ASTE GIUDIZIARIE®

ASTE GIUDIZIARIE®

ASTE GIUDIZIARIE®

ASTE GIUDIZIARIE®

ASTE GIUDIZIARIE®

ASTE GIUDIZIARIE®

ASTE GIUDIZIARIE®

ASTE GIUDIZIARIE®

ASTE GIUDIZIARIE®

ASTE GIUDIZIARIE®

---

*Legenda*

- a) A/3: Abitazioni di tipo economico
- b) Escluse le "superfici di balconi, terrazzi e aree scoperte pertinenziali e accessorie, comunicanti o non comunicanti"  
- cfr. Provvedimento del Direttore dell'Agenzia delle Entrate 29 marzo 2013
- c) C/6: Stalle, scuderie, rimesse e autorimesse

# Visura storica per immobile

## Situazione degli atti informatizzati dal 01/01/2000 al 24/09/2024

<b>Dati della richiesta</b>	Comune di PRATO (Codice:G999)
	Provincia di PRATO
<b>Catasto Fabbricati</b>	Foglio: 35 Particella: 2269 Sub.: 506

<b>INTESTATO</b>	(1) Proprieta' 1000/1000
------------------	--------------------------

**Unità immobiliare dal 09/11/2015**

N.	DATI IDENTIFICATIVI						DATI DI CLASSAMENTO				DATI DERIVANTI DA	
	Sezione Urbana	Foglio	Particella	Sub	Zona Cens.	Micro Zona	Categoria	Classe	Consistenza	Superficie Catastale		Rendita
1		35	2269	506			A/3	4	5 vani	Totale: 91 m <sup>2</sup> Totale: escluse aree scoperte**: 87 m <sup>2</sup>	Euro 529,37	Variazione del 09/11/2015 - Inserimento in visura dei dati di superficie.
Indirizzo VIA DEI GOBBI n. 72 Piano 3												
Notifica												
Annotazioni -classamento e rendita non rettificati entro dodici mesi dalla data di iscrizione in atti della dichiarazione (d.m. 701/94)												

**Mappali Terreni Correlati**  
 Codice Comune G999 - Foglio 35 - Particella 2269

**Situazione dell'unità immobiliare dal 07/06/2011**

N.	DATI IDENTIFICATIVI						DATI DI CLASSAMENTO				DATI DERIVANTI DA	
	Sezione Urbana	Foglio	Particella	Sub	Zona Cens.	Micro Zona	Categoria	Classe	Consistenza	Superficie Catastale		Rendita
1		35	2269	506			A/3	4	5 vani		Euro 529,37	VARIAZIONE NEL CLASSAMENTO del 07/06/2011 Pratica n. PO0060697 in atti dal 07/06/2011 VARIAZIONE DI CLASSAMENTO (n. 10696.1/2011)
Indirizzo VIA DEI GOBBI n. 72 Piano 3												
Notifica												
Partita												
Mod.58												

# Visura storica per immobile

## Situazione degli atti informatizzati dal 01/01/2000 al 24/09/2024

**Annotazioni** -classamento e rendita non rettificati entro dodici mesi dalla data di iscrizione in atti della dichiarazione (d.m. 701/94)

**Mappali Terreni Correlati**  
 Codice Comune G999 - Foglio 35 - Particella 2269

### Situazione dell'unità immobiliare dal 07/06/2010

N.	DATI IDENTIFICATIVI							DATI DI CLASSAMENTO					DATI DERIVANTI DA
	Sezione Urbana	Foglio	Particella	Sub	Zona Cens.	Micro Zona	Categoria	Classe	Consistenza	Superficie Catastale	Rendita		
1		35	2269	506			A/3	4	5 vani		Euro 529,37	VARIAZIONE del 07/06/2010 Pratica n. PO0062152 in atti dal 07/06/2010 DEMOLIZIONE PARZIALE-DIVERSA DISTRIBUZIONE DEGLI SPAZI INTERNI (n. 3209.1/2010)	
Indirizzo		VIA DEI GOBBI n. 72 Piano 3											
Catafotografia		Partita											
Annotazioni		Mod.58											

-classamento e rendita proposti (d.m. 701/94)

### Situazione dell'unità immobiliare dal 28/05/2010

N.	DATI IDENTIFICATIVI							DATI DI CLASSAMENTO					DATI DERIVANTI DA
	Sezione Urbana	Foglio	Particella	Sub	Zona Cens.	Micro Zona	Categoria	Classe	Consistenza	Superficie Catastale	Rendita		
1		35	2269	506			A/3	4	5 vani		Euro 529,37	VARIAZIONE MODIFICA IDENTIFICATIVO del 28/05/2010 Pratica n. PO0059314 in atti dal 28/05/2010 VARIAZIONE PER MODIFICA IDENTIFICATIVO (n. 2978.1/2010)	
Indirizzo		VIA DEI GOBBI n. 72 Piano 3											
Catafotografia		Partita											
Annotazioni		Mod.58											

-classamento e rendita validati

**Intestazione alla data della richiesta deriva dai seguenti atti:**

# Visura storica per immobile

## Situazione degli atti informatizzati dal 01/01/2000 al 24/09/2024

### Situazione degli intestati dal 28/05/2010

DATI ANAGRAFICI		CODICE FISCALE		DIRITTI E ONERI REALI	
N.	1			(1) Proprietà	1000/1000
Atto del 17/03/1997 Pubblico ufficiale GALDO Sede PRATO (PO) Repertorio n. 59151 - COMPRAVENDITA Voltura n. 10803.1/1997 in atti dal 20/01/1998					

### DATI DERIVANTI DA

### Situazione dell'unità immobiliare che ha originato il precedente dal 24/02/1997

DATI IDENTIFICATIVI							DATI DI CLASSAMENTO				DATI DERIVANTI DA		
N.	1	Sezione Urbana	Foglio	Particella	Sub	Zona Cens.	Micro Zona	Categoria	Classe	Consistenza	Superficie Catastale	Rendita	VARIAZIONE del 24/02/1997 in atti dal 24/02/1997 AMPLIAMENTO DIVERSA DISTRIBUZIONE DEGLI SPAZI INTERNI (n. H01012.1/1997)
			35	53	500			A/3	4	5 vani		<b>Euro 529.37</b> <b>L. 1.025.000</b>	
Indirizzo							Partita				139843		
Motivazione							Mod.58				1058055		
Annotazioni							-classamento e rendita validati						

### Intestazione alla data della richiesta deriva dai seguenti atti:

### Situazione degli intestati dal 17/03/1997

DATI ANAGRAFICI		CODICE FISCALE		DIRITTI E ONERI REALI	
N.	1			(1) Proprietà	1000/1000 fino al 28/05/2010
Atto del 17/03/1997 Pubblico ufficiale GALDO Sede PRATO (PO) Repertorio n. 59151 - COMPRAVENDITA Voltura n. 10803.1/1997 in atti dal 20/01/1998					

### DATI DERIVANTI DA

Per ulteriori variazioni richiedere le visure storiche dei seguenti immobili soppressi, originari del precedente

Sub. urb. {{P Foglio 1978 Particella 3 Subalterno 7665; Sez. urb. {{P Foglio 1978 Particella 3 Subalterno 7666;

Visura telematica

Tributi speciali: Euro 0,90

\* Codice Fiscale Validato in Anagrafe Tributaria.

\*\* Si intendono escluse le "superfici di balconi, terrazzi e aree scoperte pertinenziali e accessorie, comunicanti o non comunicanti" (cfr. Provvedimento del Direttore dell'Agenzia delle Entrate 29 marzo 2013).

# Visura storica per immobile

## Situazione degli atti informatizzati dal 01/01/2000 al 24/09/2024

<b>Dati della richiesta</b>	Comune di PRATO (Codice:G999)
	Provincia di PRATO
<b>Catasto Fabbricati</b>	Foglio: 35 Particella: 2269 Sub.: 20

<b>INTESTATO</b>	(1) Proprieta' 1000/1000
------------------	--------------------------

<b>Unita immobiliare dal 09/11/2015</b>												
<b>DATI IDENTIFICATIVI</b>												
N.	Sezione Urbana	Foglio	Particella	Sub	Zona Cens.	Micro Zona	Categoria	Classe Consistenza	Superficie Catastale	Rendita	DATI DERIVANTI DA	
1		35	2269	20			C/6	4	20 m <sup>2</sup> Totale: 20 m <sup>2</sup>	Euro 111,55	Variazione del 09/11/2015 - Inserimento in visura dei dati di superficie.	
Indirizzo		VIA DEI GOBBI n. 66 Piano S1								Mod.58		15056
Partita		27536		Partita		27536		Mod.58		15056		

<b>Situazione dell'unita immobiliare dal 01/01/1994</b>												
<b>DATI IDENTIFICATIVI</b>												
N.	Sezione Urbana	Foglio	Particella	Sub	Zona Cens.	Micro Zona	Categoria	Classe Consistenza	Superficie Catastale	Rendita	DATI DERIVANTI DA	
1		35	2269	20			C/6	4	20 m <sup>2</sup>	Euro 111,55 L. 216.000	VARIAZIONE del 01/01/1994 Variazione del quadro tariffario	
Indirizzo		VIA DEI GOBBI n. 66 Piano S1								Mod.58		15056
Partita		27536		Partita		27536		Mod.58		15056		



# Visura storica per immobile

## Situazione degli atti informatizzati dal 01/01/2000 al 24/09/2024

### Situazione dell'unità immobiliare dal 19/12/1978

DATI IDENTIFICATIVI		DATI DI CLASSAMENTO						DATI DERIVANTI DA					
N.		Sezione Urbana	Foglio	Particella	Sub	Zona Cens.	Micro Zona	Categoria	Classe	Consistenza	Superficie Catastale	Rendita	
1			35	2269	20			C/6	4	20 m <sup>2</sup>		Euro 0,13 L. 256	CLASSAMENTO del 19/12/1978 in atti dal 24/10/1995 (n. 37660.1/1978)
Indirizzo		VIA DEI GOBBI n. 66 Piano S1											
Partita		27536		Partita		15056		Mod.58					

**Mappe Terreni Correlati**  
 Codice Comune G999 - Foglio 35 - Particella 2269

### Intestazione alla data della richiesta deriva dai seguenti atti:

### Situazione degli intestati dal 17/03/1997

DATI ANAGRAFICI		CODICE FISCALE		DIRITTI E ONERI REALI	
N.					
1				(1) Proprieta' 1000/1000	

VOLTURA D'UFFICIO del 17/03/1997 Pubblico ufficiale GALDO GENNARO Sede PRATO (PO) Repertorio n. 59151 - C/V (TRS.2001/97 DV.10803/97 CC.8440336) Voltura n. 2325.1/2010 - Pratica n. PO0057007 in atti dal 21/05/2010

Visura telematica  
 Tributi speciali: Euro 0,90  
 \* Codice Fiscale Validato in Anagrafe Tributaria.