

ASTE  
GIUDIZIARIE® PERIZIA DI STIMA  
LOTTO UNICO

ASTE  
GIUDIZIARIE®

ASTE  
GIUDIZIARIE®

Esecuzione Immobiliare

N. 193/2023

ASTE  
GIUDIZIARIE®

Giudice

Dott.ssa Paola SALMASO

Creditore precedente

[REDACTED]

Parte eseguita

[REDACTED]

ASTE  
GIUDIZIARIE®

ASTE  
GIUDIZIARIE®



ASTE  
GIUDIZIARIE®

ASTE  
GIUDIZIARIE®

VENTURI geom. Gianluca

Via Albere, 80/C

C.F. VNTGLC79T17L781N

P.IVA 03461820239

www.studiotecnicoventuri.com

geometraventuri@gmail.com – gianluca.venturi@geopec.it

ASTE  
GIUDIZIARIE®

ASTE  
GIUDIZIARIE®  
Venturi





Esperto Stimatore

GIANLUCA geom. VENTURI

E-mail: [geometraventuri@gmail.com](mailto:geometraventuri@gmail.com)

PEC: [gianluca.venturi@geopec.it](mailto:gianluca.venturi@geopec.it)

Via Albere, 80/C – 37138 - Verona

Cell. 347/7281007



Custode Giudiziario

I.V.G. DI VERONA

E-mail: [immobiliare@ivgverona.it](mailto:immobiliare@ivgverona.it)

PEC: [vegisrls@pec.it](mailto:vegisrls@pec.it)

Via Chioda, 80 – 37136 - Verona

Tel. 0459813484



Tribunale di Verona E.I. n.193/2023 R.E.

Giudice: Dott.ssa Salmaso Paola

Esperto stimatore: Geom. Venturi Gianluca

Custode: I.V.G. DI VERONA



A.	SCHEDA SINTETICA LOTTO UNICO.....	4
B.	DIRITTO OGGETTO DELLA VENDITA ESECUTIVA.....	5
C.	DIVISIONI IN LOTTI/LOTTO UNICO.....	5
D.	DESCRIZIONE DEL LOTTO.....	6
D.1.	LOTTO UNICO.....	6
D.1.1.	Proprietà.....	6
D.1.1.1.	Ricerche presso gli uffici anagrafici – Camera di Commercio.....	6
D.1.2.	Identificazione catastale dei beni oggetto della vendita.....	6
D.1.3.	Descrizione dei beni.....	7
D.1.3.1.	Contesto.....	9
D.1.3.2.	Descrizione dell'unità immobiliare e del fabbricato.....	9
D.1.3.3.	Individuazione dei beni condominiali o delle pertinenze con specifica indicazione degli identificativi catastali.....	46
D.1.3.4.	Individuazione dell'accesso o degli accessi del bene immobile.....	46
D.1.4	Situazione urbanistica della zona.....	46
D.1.5	Situazione catastale dell'immobile.....	46
D.1.6.	Situazione edilizia dell'immobile.....	47
D.1.7	Stato di occupazione dell'immobile.....	50
D.1.7.1.	Stato di occupazione dell'immobile ed identificazione degli occupanti.....	50
D.1.7.2.	Opponibilità o inopponibilità dello stato d'occupazione dell'immobile.....	50
D.1.8.	Vincoli ed oneri giuridici.....	50
D.1.8.1.	Vincoli e oneri giuridici che saranno cancellati a cura e spese della procedura.....	50
D.1.8.2	Vincoli e oneri giuridici che resteranno a carico dell'acquirente.....	50
D.1.8.3.	Accertamento dei vincoli e degli oneri giuridici che sono opponibili.....	52
D.1.8.4.	Accertamento di eventuali diritti di prelazione da parte di soggetti terzi sull'immobile.....	52
D.1.9.	Indicazioni acquisite in ordine agli oneri condominiali.....	52
D.1.10.	Indicazioni utili ai fini del regime fiscale della vendita.....	53
D.1.11.	Immobile in regime di edilizia convenzionata.....	53
D.1.12.	Separazione in natura e progetto divisionale.....	53
D.1.13.	Valutazione del lotto.....	53
D.1.13.1.	Consistenza.....	53
D.1.13.2.	Criteri di stima.....	53
D.1.13.3.	Stima.....	54
D.1.13.4.	Adeguamenti e correzioni della stima.....	54
D.1.13.5.	Valore di stima al netto delle decurtazioni.....	54
E.	ALLEGATI LOTTO UNICO.....	56



**A. SCHEDA SINTETICA LOTTO UNICO**

<b>Procedura</b>	RGE 193/2023
<b>Lotto</b>	1 (unico)
<b>Diritto oggetto di vendita</b>	Piena proprietà dell'intero
<b>Tipologia immobile</b>	Edificio industriale su 3 piani fuori terra con abitazione del custode e terreno circostante – superficie commerciale circa 4.460 mq
<b>Ubicazione</b>	Roveredo di Guà (VR), Via Cicogna, 5,6
<b>Dati catastali</b>	Catasto Fabbricati, Comune di Roveredo di Guà (VR), NCEU Foglio 14 mapp. n°91 sub. 4,5,6, NCT Foglio 14 mapp. 54,91,189
<b>VALORE DI STIMA al netto delle decurtazioni</b>	€ 820.500,00
<b>Stato di occupazione</b>	Libero
<b>Irregolarità edilizie</b>	Presenti Costi di regolarizzazione € 45.000 (già scomputati nel Valore di stima al netto delle decurtazioni)
<b>Irregolarità catastali</b>	Presenti Costi di regolarizzazione € 2.000,00 (già scomputati nel Valore di stima al netto delle decurtazioni)
<b>Esistenza di formalità non cancellabili</b>	NO
<b>NOTE</b>	Immobile abbandonato con tutte le strutture e macchinari produttivi. Abitazione del custode fatiscente.



*I dati e le valutazioni riportati nella scheda riepilogativa sono riferiti alla data della perizia.*

*L'interessato all'acquisto è onerato di prendere contatti con il custode giudiziario per la visita dell'immobile e per notizie inerenti lo stato di occupazione del bene.*

*La sintesi informativa è inserita per riassumere i dati maggiormente significativi, tuttavia, non deve essere considerata uno strumento indipendente rispetto alla valutazione completa.*

Tribunale di Verona E.I. n.193/2023 R.E.  
Giudice: Dott.ssa Salmaso Paola  
Esperto stimatore: Geom. Venturi Gianluca  
Custode: I.V.G. DI VERONA







**D. DESCRIZIONE DEL LOTTO****D.1. LOTTO UNICO****D.1.1. Proprietà**

A seguito di richiesta dei titoli di provenienza presso i vari archivi sono stati reperiti i seguenti atti di provenienza (allegati alla presente perizia):

- Alla [REDACTED] la quota dell'intero in piena proprietà tramite "Atto di compravendita di immobile condotto in locazione finanziaria a seguito di esercizio di opzione di riscatto" stipulato dal Notaio Piro Ludovica in data 13/07/2009 con rep. 334, trascritto a Verona il 14/07/2009 al n. 27256 R.G. e al n. 16418 R.P.;
- [REDACTED] la quota dell'intero in piena proprietà tramite "Atto di compravendita" stipulato dal Notaio Andriolo Oscher in data 13/07/2001 con rep. 125063, trascritto a Verona il 23/07/2001 al n. 29291 R.G. e al n. 20474 R.P.;
- Alla [REDACTED] la quota dell'intero in piena proprietà tramite "Cessione di azienda" stipulato dal Notaio Itri Beniamino del 28/11/1996 con rep. 42306, trascritto a Verona il 31/01/1997 al n. 2967 R.G. e al n. 2328 R.P.;

**D.1.1.1. Ricerche presso gli uffici della Camera di Commercio**

A seguito di ricerche presso la Camera di Commercio di Verona si è acquisita la visura camerale storica (allegata alla presente perizia); la ditta intestata in visura corrisponde con quella indicata in visura camerale ovvero:

- [REDACTED]  
[REDACTED]

Sempre nella visura si trova indicato che: "Con sentenza di liquidazione giudiziale n. 49/2023 del 05/12/2023 del Tribunale di Rovigo non è stato autorizzato l'esercizio provvisorio dell'attività di produzione, lavorazione, stagionatura, conservazione anche per conto di terzi di prosciutti, salumi insaccati di qualsiasi tipo (dal 18/07/2006)".

**D.1.2. Identificazione catastale dei beni oggetto della vendita**

Da visura catastale eseguita presso l'Agenzia delle Entrate di Verona il bene immobile oggetto di pignoramento immobiliare viene identificato come segue:



*Catasto Fabbricati del Comune di Roveredo di Guà:*

- Foglio 14 - mappale 91 - subalterno 4 - categoria A/3 - classe 3 - vani 8 - superficie catastale 142 mq - rendita catastale € 301,61 – via Cicogna, SNC – piano 1 ;
- Foglio 14 - mappale 91 - subalterno 5 - B.C.N.C. - via Cicogna, SNC – piano T;
- Foglio 14 - mappale 91 - subalterno 6 - categoria D/1 - rendita catastale € 17.340,00 – via Cicogna, SNC – piano T, 1, 2;

*Catasto Terreni del Comune di Roveredo di Guà:*

- Foglio 14 - mappale 54 - qualità Vigneto - classe 2 - superficie 706 mq – R.D. € 7,25 – R.A. € 4,38;
- Foglio 14 - mappale 91 - qualità Ente Urbano - superficie 9980;
- Foglio 14 - mappale 189 - qualità Seminativo Irriguo - classe 1 - superficie 4855 mq – R.D. € 74,82 – R.A. € 40,12 ;

*Si evidenzia che al catasto fabbricati:*

- Il subalterno 4 è stato oggetto di variazione catastale per: *VARIAZIONE* del 04/09/1990 Pratica n. 4587 in atti dal 09/01/2003 *AMPLIAMENTO-RISTRUTTURAZIONE* (n.7667.1/1990);
- Il subalterno 5 è stato oggetto di variazione catastale per: *VARIAZIONE* del 09/02/2004 Pratica n. VR0035921 in atti dal 09/02/2004 *AMPLIAMENTO-ATTRIB. CORTE ESCLUSIVA* (n. 2010.1/2004) e *VARIAZIONE* del 11/10/1995 Pratica n. 129499 in atti dal 07/04/2003 *COSTITUZIONE BCNC* (n. 8724.1/1995);

*Si evidenzia che al catasto terreni:*

- Il mappale 54 deriva dall'impianto meccanografico del 01/01/1975;
- Il mappale 91 è stato oggetto di *TIPO MAPPALE* del 12/01/1971 Pratica n. VR0328693 in atti dal 11/12/2006 *TM. 8/71* (n. 853.1/2006) e *Tipo Mappale* del 10/01/2003 Pratica n. 38774 in atti dal 10/01/2003 (n. 199.1/2003) e *Tipo Mappale* del 10/01/2003 Pratica n. 104265 in atti dal 10/01/2003 (n. 197.1/2003);
- Il mappale 189 è stato oggetto di *FRAZIONAMENTO* del 03/02/2003 Pratica n. 313617 in atti dal 03/02/2003 (n. 861.1/2003).

*I dati catastali risultano coerenti con i quelli riportati nella nota di trascrizione del pignoramento e del pignoramento stesso.*



I beni immobili oggetto di pignoramento sono localizzati in via Cigogna, 5, 6 come indicato graficamente dal bollino rosso (in visura non sono indicati i numeri civici).



La proprietà confina al catasto terreni (mappali 54,91,189) in senso NESO con il mapp. 43, mapp. 53, via Cigogna, mapp. 186, mapp. 171.



Tribunale di Verona E.I. n.193/2023 R.E.  
Giudice: Dott.ssa Salmaso Paola  
Esperto stimatore: Geom. Venturi Gianluca  
Custode: I.V.G. DI VERONA





### **D.1.3. Descrizione dei beni**

#### **D.1.3.1. Contesto**

*I beni immobili ricadono in zona aperta campagna in zona periferica al centro di Roveredo di Guà (circa 4 km), a circa 30 km dall'autostrada A4 e dalla SS434 Transpolesana. Nel centro di Roveredo di Guà si trovano poche attività commerciali e sono presenti alcuni dei servizi primari tipo alcune scuole.*

#### **D.1.3.2. Descrizione dell'unità immobiliare e del fabbricato**

*Trattasi di un edificio industriale con abitazione del custode e ampio terreno circostante; Il compendio risulta isolato in zona Agricola ed è sito fuori dal centro abitato di Roveredo di Guà (VR), via Cicogna, 5,6.*

*Da un confronto con l'ufficio edilizia privata del Comune l'edificio potrebbe essere stato edificato attorno agli anni '50; successivamente ha subito varie trasformazioni edilizie negli anni, quali ampliamenti e modifiche interne dovute alle esigenze produttive delle varie proprietà che si sono susseguite. Gli stessi tre mappali sono stati oggetto di frazionamenti e fusioni per adeguarsi agli ampliamenti dell'edificio.*

*L'appartamento risulta in pessimo stato di conservazione con muffa, infiltrazioni di acqua piovana dalla copertura e dal sopralluogo si evince che è disabitato da molti anni.*

*Il capannone industriale al piano terra risulta coevo con l'epoca di ultima ristrutturazione (anni 2000) ovvero in normale stato di conservazione mentre i piani primo e secondo, dismessi ed utilizzati come magazzini, sono in medio stato di conservazione.*

*Si specifica che l'attività produttiva che era insediata produceva prosciutti, pertanto, l'immobile è stato adeguato a livello impiantistico e logistico con la suddivisione dei locali adatti a tale scopo.*

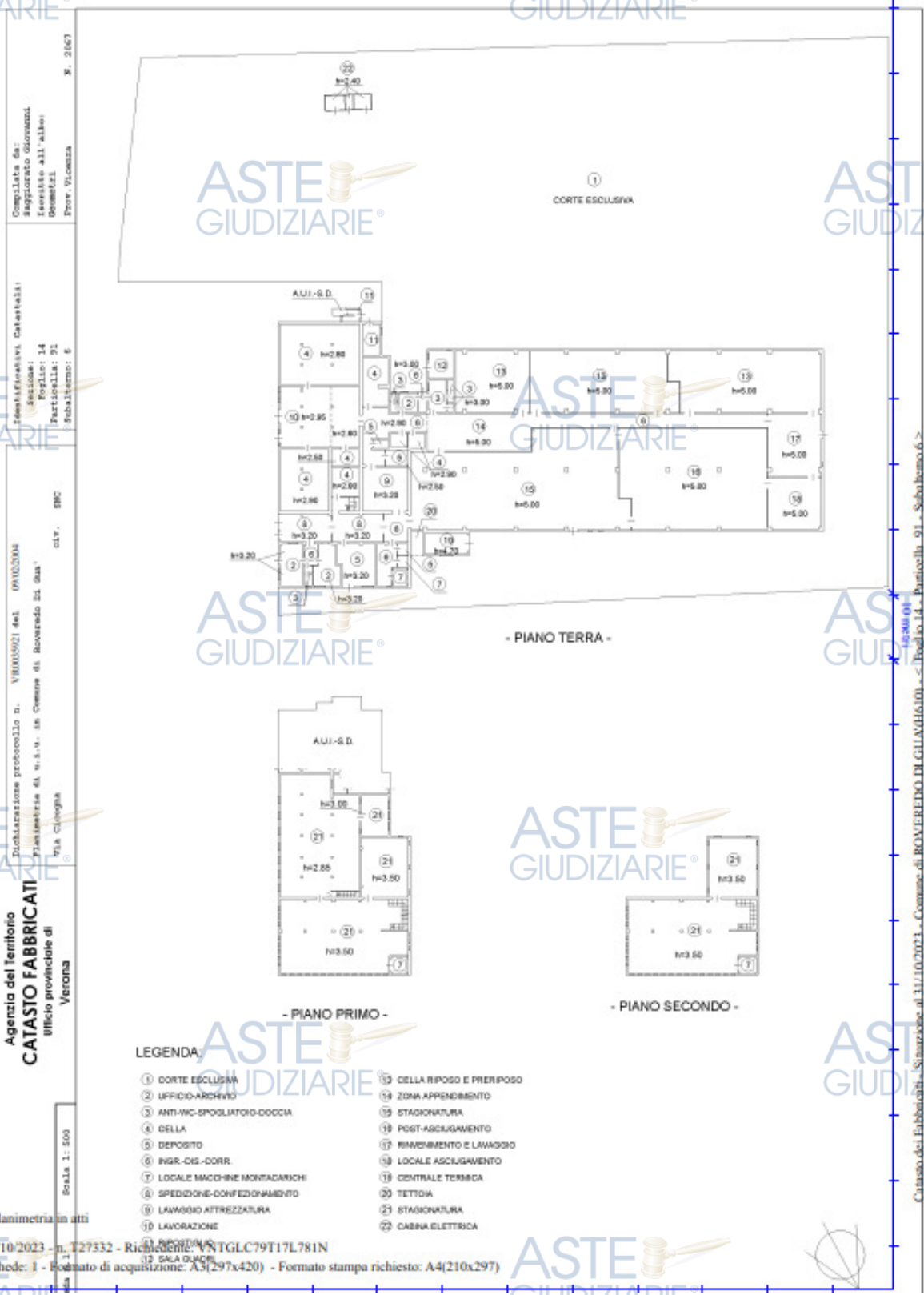
*L'immobile è stato "abbandonato" completo di tutti i macchinari e mobilio. Al momento della stesura della presente è in corso una procedura di Fallimento.*

*L'accesso al complesso edilizio avviene direttamente da via Cicogna attraversati il cancello carraio e pedonale e una porzione di corte comune individuata con il sub.5. L'accesso all'appartamento avviene da una scala esterna che porta al piano primo. Il capannone presenta vari accessi.*









Completata da:  
 Spacciatore Giovanni  
 Fratello all'altro  
 Domenzani  
 Prov. Verona  
 M. 2167

Identificativi Catastrali:  
 Sezione: 14  
 Foglio: 14  
 Particella: 21  
 Subalterno: 6

cat. B/C

Indicazione processo n. VIM005921 del 09/10/2004  
 Tribunale di Rovereto di. Gas  
 Tribunale di. Gas  
 Tribunale di. Gas

Agenzia del Territorio  
**CATASTO FABBRICATI**  
 Ufficio provinciale di  
 Verona

Scala 1: 500  
 Planimetria in atti

1/10/2023 - n. 127332 - Richiedente: VNTGLC79T17L781N  
 chede: 1 - Formato di acquisizione: A3(297x420) - Formato stampa richiesto: A4(210x297)

Catasto dei Fabbricati - Situazione al 11/10/2021 - Comune di ROVERETO DI GUN(41610) - Foglio 14 - Particella 21 - Subalterno 6 - VIA CIOGNA n. SNC Piano T-1 - 2

Tribunale di Verona E.I. n.193/2023 R.E.  
 Giudice: Dott.ssa Salmaso Paola  
 Esperto stimatore: Geom. Venturi Gianluca  
 Custode: I.V.G. DI VERONA



*L'appartamento è suddiviso in soggiorno, cucina, pranzo, tre camere, ingresso, due bagni, disimpegno, tre terrazze delle quali una collegata alla scala esterna di accesso al cortile.*

*Da una terrazza è possibile accedere ad un ripostiglio esterno.*

*Tutte le superfici murarie sono intonacate e tinteggiate. La pavimentazione è in marmette con battiscopa in ceramica. I bagni presentano rivestimenti in ceramica; uno completo di tutti i sanitari con vasca mentre l'altro presenta lavabo, wc e doccia.*

*I balconi e la terrazza risultano pavimentati in klinker con parapetti in parte in ferro a corsi verticali verniciati e in parte in muratura intonacata. Le porte interne sono in legno semplici. I serramenti esterni sono in legno con vetro singolo, presenza di secondo serramento esterno in alluminio anodizzato e avvolgibile in plastica con cassonetto interno.*

*In merito alla conformità edilizia il Comune non ha trovato il titolo edilizio originario in quanto non presente e ricercabile in archivio data l'epoca di costruzione (il tecnico comunale ha riferito che l'archivio comunale parte a far data dal 1965 circa); tuttavia, l'immobile è riportato in alcuni elaborati grafici di concessioni edilizie successive che hanno interessato l'immobile. La planimetria catastale attualmente in atti presso l'Agenzia delle Entrate di Verona è stata approvata il 04/09/1990 ove la conformazione interna non risulta conforme (modifiche interne e spostamento di fori esterni e diverso numero dei gradini della scala di accesso). Gli elementi costruttivi e di completamento dell'immobile sono*





costituiti da muratura portante in laterizio e copertura verosimilmente in legno con manto in tegole.

L'abitazione è dotata di impianto elettrico sottotraccia, tensione 220 volt con scarsi punti di utilizzo. Le utenze quali acqua, luce e gas sono collegate alla rete urbana mentre la fognatura no. Il riscaldamento è di tipo a termosifoni probabilmente dismessi in quanto non presente la caldaia. Presenza di un camino e una stufa a legna. Nella terrazza posta a Nord è presente una copertura con serramento che di fatto crea un locale chiuso, tali opere non autorizzate (parzialmente con condono non definito) sono da rimuovere.

Si evidenzia che l'unità immobiliare risulta fatiscente. La presenza di muffa, muschio ovunque e di infiltrazioni di acqua piovana sono causate dalla copertura che risulta in pessimo stato di conservazione. L'abitazione per essere abitata necessita di un intervento edilizio radicale.





Tribunale di Verona E.I. n.193/2023 R.E.  
Giudice: Dott.ssa Salmaso Paola  
Esperto stimatore: Geom. Venturi Gianluca  
Custode: I.V.G. DI VERONA







Tribunale di Verona E.I. n.193/2023 R.E.  
Giudice: Dott.ssa Salmaso Paola  
Esperto stimatore: Geom. Venturi Gianluca  
Custode: I.V.G. DI VERONA





Tribunale di Verona E.I. n.193/2023 R.E.  
Giudice: Dott.ssa Salmaso Paola  
Esperto stimatore: Geom. Venturi Gianluca  
Custode: I.V.G. DI VERONA



## PIANO TERRA



Il capannone al piano terra è suddiviso in uffici e servizi igienici per un totale di circa 60 mq mentre la zona produttiva è suddivisa in vari locali di lavorazione e relativi spogliatoi e servizi igienici per un totale di circa 2.500 mq. I locali erano stati studiati per adempiere al processo produttivo della precedente società. Nonostante la planimetria catastale non sia conforme allo stato dei luoghi la stessa rende l'idea della distribuzione interna dei vari locali.

Esternamente sono presenti, in adiacenza al capannone, con accesso dall'esterno dello stesso la centrale termica, la sala quadri e un ripostiglio. A distanza di circa 30 metri a Sud del lotto è presente una cabina elettrica.

La zona direzionale risulta intonacata e tinteggiata con pavimento e battiscopa in ceramica, porte interne in legno in parte semplici e in parte con specchiatura in vetro. I serramenti sono in legno con vetro tipo vetrocamera; presenza di tapparelle in pvc con cassonetto interno. Il servizio igienico è rivestito in ceramica e presenta lavabo, wc e bidet. L'accesso alla zona uffici avviene sia internamente dalla zona produttiva che esternamente dalla corte comune sub. 5.

La zona di produzione risulta rivestita prevalentemente con pannelli sandwich, mentre la pavimentazione risulta in cemento industriale. Sono presenti impianti per il trasporto dei prosciutti da una sala all'altra, impianti e canalizzazioni per la stagionatura e la





conservazione dei prodotti di lavorazione nonché celle frigorifere e zone di stoccaggio dei materiali. Per quanto potuto visionare la maggior parte degli impianti sono a vista.

A servizio dei dipendenti sono presenti lo spogliatoio e i servizi igienici con rivestimento in ceramica e presenza di lavabi, docce e wc tipo turca.

I serramenti interni sono di tipo industriale (porte scorrevoli, porte a battenti) I serramenti esterni sono in parte in alluminio e in parte portoni di tipo sezionali.



Tribunale di Verona E.I. n.193/2023 R.E.  
Giudice: Dott.ssa Salmaso Paola  
Esperto stimatore: Geom. Venturi Gianluca  
Custode: I.V.G. DI VERONA






Tribunale di Verona E.I. n.193/2023 R.E.  
Giudice: Dott.ssa Salmaso Paola  
Esperto stimatore: Geom. Venturi Gianluca  
Custode: I.V.G. DI VERONA







Tribunale di Verona E.I. n.193/2023 R.E.  
Giudice: Dott.ssa Salmaso Paola  
Esperto stimatore: Geom. Venturi Gianluca  
Custode: I.V.G. DI VERONA





Tribunale di Verona E.I. n.193/2023 R.E.  
Giudice: Dott.ssa Salmaso Paola  
Esperto stimatore: Geom. Venturi Gianluca  
Custode: I.V.G. DI VERONA






Tribunale di Verona E.I. n.193/2023 R.E.  
Giudice: Dott.ssa Salmaso Paola  
Esperto stimatore: Geom. Venturi Gianluca  
Custode: I.V.G. DI VERONA







Tribunale di Verona E.I. n.193/2023 R.E.  
Giudice: Dott.ssa Salmaso Paola  
Esperto stimatore: Geom. Venturi Gianluca  
Custode: I.V.G. DI VERONA





Tribunale di Verona E.I. n.193/2023 R.E.  
Giudice: Dott.ssa Salmaso Paola  
Esperto stimatore: Geom. Venturi Gianluca  
Custode: I.V.G. DI VERONA







Tribunale di Verona E.I. n.193/2023 R.E.  
Giudice: Dott.ssa Salmaso Paola  
Esperto stimatore: Geom. Venturi Gianluca  
Custode: I.V.G. DI VERONA





Tribunale di Verona E.I. n.193/2023 R.E.  
Giudice: Dott.ssa Salmaso Paola  
Esperto stimatore: Geom. Venturi Gianluca  
Custode: I.V.G. DI VERONA





Tribunale di Verona E.I. n.193/2023 R.E.  
Giudice: Dott.ssa Salmaso Paola  
Esperto stimatore: Geom. Venturi Gianluca  
Custode: I.V.G. DI VERONA







Tribunale di Verona E.I. n.193/2023 R.E.  
Giudice: Dott.ssa Salmaso Paola  
Esperto stimatore: Geom. Venturi Gianluca  
Custode: I.V.G. DI VERONA





Tribunale di Verona E.I. n.193/2023 R.E.  
Giudice: Dott.ssa Salmaso Paola  
Esperto stimatore: Geom. Venturi Gianluca  
Custode: I.V.G. DI VERONA






Tribunale di Verona E.I. n.193/2023 R.E.  
Giudice: Dott.ssa Salmaso Paola  
Esperto stimatore: Geom. Venturi Gianluca  
Custode: I.V.G. DI VERONA







Tribunale di Verona E.I. n.193/2023 R.E.  
Giudice: Dott.ssa Salmaso Paola  
Esperto stimatore: Geom. Venturi Gianluca  
Custode: I.V.G. DI VERONA





Tribunale di Verona E.I. n.193/2023 R.E.  
Giudice: Dott.ssa Salmaso Paola  
Esperto stimatore: Geom. Venturi Gianluca  
Custode: I.V.G. DI VERONA





Tribunale di Verona E.I. n.193/2023 R.E.  
Giudice: Dott.ssa Salmaso Paola  
Esperto stimatore: Geom. Venturi Gianluca  
Custode: I.V.G. DI VERONA







Tribunale di Verona E.I. n.193/2023 R.E.  
Giudice: Dott.ssa Salmaso Paola  
Esperto stimatore: Geom. Venturi Gianluca  
Custode: I.V.G. DI VERONA






*Attraverso la scala interna si accede al piano primo suddiviso in alcuni locali dismessi per un totale di circa 570 mq (prima dell'ampliamento del capannone al piano terra essi servivano per la stagionatura dei prodotti). A tale piano arriva il montacarichi. Da tale piano è possibile accedere alla copertura del capannone per eventuali manutenzioni degli impianti ivi presenti.*

*La pavimentazione è in mattonelle tipo Klinker e le superfici murarie risultano intonacate e tinteggiate. I serramenti al momento del sopralluogo risultavano tamponati internamente con polistirolo o altro materiale coibentante pertanto lo scrivente non ha potuto visionare gli stessi se non la presenza di tapparelle esterne in legno. I pochi impianti presenti sono per la maggior parte a vista.*








Tribunale di Verona E.I. n.193/2023 R.E.  
Giudice: Dott.ssa Salmaso Paola  
Esperto stimatore: Geom. Venturi Gianluca  
Custode: I.V.G. DI VERONA







Tribunale di Verona E.I. n.193/2023 R.E.  
Giudice: Dott.ssa Salmaso Paola  
Esperto stimatore: Geom. Venturi Gianluca  
Custode: I.V.G. DI VERONA





Tribunale di Verona E.I. n.193/2023 R.E.  
Giudice: Dott.ssa Salmaso Paola  
Esperto stimatore: Geom. Venturi Gianluca  
Custode: I.V.G. DI VERONA







Come per il piano primo attraverso la scala interna si accede al piano secondo suddiviso in due locali per un totale di circa 300 mq che, come per il piano primo, risultano dismessi, (prima dell'ampliamento del capannone servivano per la stagionatura dei prodotti). A tale piano arriva il montacarichi. La pavimentazione è in mattonelle tipo Klinker e le superfici murarie risultano intonacate e tinteggiate. I serramenti al momento del sopralluogo risultavano tamponati internamente con polistirolo o altro materiale coibente pertanto lo scrivente non ha potuto visionare gli stessi non la presenza di tapparelle esterne in legno. I pochi impianti presenti sono per la maggior parte a vista.

A livello generale per quanto riguarda l'intero complesso edilizio si è rilevato che una centrale termica è a servizio del capannone, inoltre è dotato di impianto elettrico 220/380v. L'edificio per quanto riguarda la parte Ovest dell'immobile è costituito da un piano con struttura prefabbricata in cemento armato mentre per la parte Est dell'immobile fronte strada è su tre livelli collegati sia da delle scale che da un monta carichi. Al momento del sopralluogo lo scrivente non ha avuto accesso alla centrale elettrica e alla sala quadri e alla cabina elettrica posta a Sud del lotto. In merito alla conformità edilizia il Comune ha recuperato la maggior parte dei titoli edilizi ad eccezione di quello originario data la vetusta epoca di costruzione del fabbricato originale (l'archivio comunale non ha documentazione antecedente il 1965); La planimetria catastale attualmente in atti presso l'Agenzia delle Entrate di Verona è stata approvata il 09/02/2004 ove la conformazione interna non risulta conforme (modifiche alle partizioni interne e prospettiche).

Tribunale di Verona E.I. n.193/2023 R.E.  
Giudice: Dott.ssa Salmaso Paola  
Esperto stimatore: Geom. Venturi Gianluca  
Custode: I.V.G. DI VERONA







Tribunale di Verona E.I. n.193/2023 R.E.  
Giudice: Dott.ssa Salmaso Paola  
Esperto stimatore: Geom. Venturi Gianluca  
Custode: I.V.G. DI VERONA





*Esternamente all'edificio è presente una corte esterna che risulta in parte pavimentata nella zona fronte strada e per la maggior parte lasciata a verde; essa risulta in parte attribuita come corte esclusiva al capannone di cui al sub. 6 e in parte identificata come bcnc sub. 5 ai sub. 4 e 6 (corte comune). Su tale area sono presenti vari pozzetti che lo scrivente non ha potuto ispezionare ma da una lettura dei progetti approvati potrebbero corrispondere a fosse perdenti, pozzo, ispezioni varie, ecc. In merito a quest'ultimo lo scrivente ha effettuato ricerche presso il Genio Civile e ha verificato l'esistenza di una richiesta per il pozzo suddetto che tuttavia non è stata conclusa. A tal fine non potendo sapere se tale impianto risulti funzionante decurterà in maniera prudentiale dal valore di stima i costi per la chiusura dello stesso e la realizzazione di uno nuovo.*

*La corte risulta recintata solo nella parte Est fronte mappale 54 e via Cigogna con recinzione composta da muretto in cls e sovrastante ringhiera in ferro verniciato a corsi verticali. L'accesso carraio avviene attraverso ampio cancello in ferro zincato elettrificato con apertura a distanza mentre l'accesso pedonale è possibile attraverso cancelletto in ferro zincato. Sulla recinzione sono presenti i contatori del gas (esternamente) e dell'acqua (internamente).*

*Sul lato Est del lotto adiacente al capannone è presente un piccolo box prefabbricato non autorizzato e da rimuovere.*







Tribunale di Verona E.I. n.193/2023 R.E.  
Giudice: Dott.ssa Salmaso Paola  
Esperto stimatore: Geom. Venturi Gianluca  
Custode: I.V.G. DI VERONA







Tribunale di Verona E.I. n.193/2023 R.E.  
Giudice: Dott.ssa Salmaso Paola  
Esperto stimatore: Geom. Venturi Gianluca  
Custode: I.V.G. DI VERONA





TERRENO – MAPP. 54

Tribunale di Verona E.I. n.193/2023 R.E.  
Giudice: Dott.ssa Salmaso Paola  
Esperto stimatore: Geom. Venturi Gianluca  
Custode: I.V.G. DI VERONA







*Trattasi di un terreno adibito al collegamento tra via Cicogna e l'accesso carraio e pedonale alla proprietà. Il mappale parzialmente risulta asfaltato una porzione per l'ingresso e l'uscita sulla via principale mentre la rimanenza presenta parti inerbate, alberate, e un fossato. Il terreno risulta delimitato ad Est dalla recinzione dello stabilimento e a Ovest dalla strada principale.*

TERRENO – MAPP. 189



*Trattasi di un terreno di circa 5000 mq che originariamente era unito al mappale ex 44, frazionato a seguito dell'edificazione dell'ampliamento del capannone. Come già detto tale area era soggetta a convenzione edilizia per l'ampliamento dell'attività produttiva e vincolata a rimanere area a verde e a parcheggio. Inoltre, analizzando i vari elaborati delle varie concessioni in tale area doveva ricadere il nuovo depuratore.*

Tribunale di Verona E.I. n.193/2023 R.E.  
Giudice: Dott.ssa Salmaso Paola  
Esperto stimatore: Geom. Venturi Gianluca  
Custode: I.V.G. DI VERONA





*Allo stato attuale il terreno risulta inerbato. L'accesso è possibile dal mappale 91 o da uno stradello che corre lungo il fosso posto a Ovest del terreno con accesso da una strada perpendicolare a via Cicogna.*

*Tale stradello attraversa proprietà di terzi e permette l'accesso ad altri terreni adiacenti a quello oggetto di esecuzione; tuttavia, i terreni posti ad Ovest del mappale 189 hanno accesso anche alla via principale proseguendo su tale tratturo.*

### **D.1.3.3. Individuazione dei beni condominiali o delle pertinenze con specifica indicazione degli identificativi catastali**

*Catastalmente è presente in atti un elaborato planimetrico con relativo elenco subalterni, pertanto, il B.C.N.C. corte comune ai sub. 4 e 6 (abitazione e opificio) sub. 5 risulta censito e dichiarato come corte comune.*

*Il bcnc è riportato sia nel pignoramento che nella trascrizione dello stesso.*

### **D.1.3.4. Individuazione dell'accesso o degli accessi del bene immobile**

*Nello specifico l'accesso al compendio avviene da via Cicogna attraversando il mappale 54 di proprietà e il sub. 5 del mappale 91 quale bene comune non censibile.*

*Tali beni sono riportati sia nel pignoramento che nella trascrizione dello stesso.*

*Si precisa che sul lato Est del mappale 189 è presente uno stradello che permette l'accesso dalla via principale perpendicolare a via Cicogna attraversando dei terreni di proprietà di terzi e che attraversato il mappale 189 oggetto d'esecuzione permette l'accesso ad altri terreni di terzi; tuttavia, i terreni posti ad Ovest del mappale 189 hanno accesso anche alla via principale proseguendo su tale tratturo. Negli atti di provenienza non sono indicate servitù di passo.*

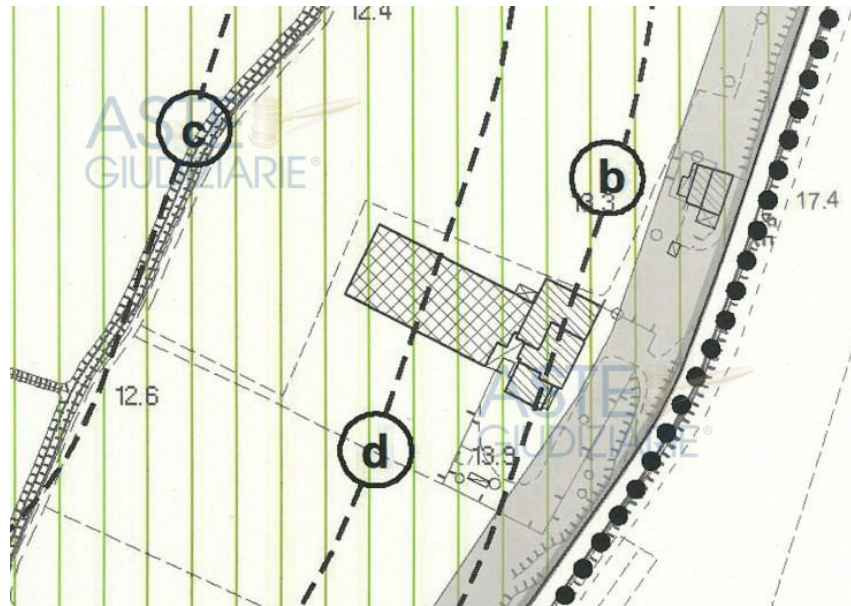
### **D.1.4 Situazione urbanistica della zona**

*A seguito di analisi e verifica effettuate all'Ufficio Tecnico del Comune di Roveredo di Guà è stato appurato che l'intero compendio di cui ai mappali 54, 91 e 189 ricadono in Z.T.O "E" AGRICOLA, parzialmente in fascia di rispetto stradale.*

*Si rimanda alla lettura del CDU allegato alla presente per una miglior comprensione degli aspetti urbanistici.*



Si ricorda che l'edificio in questione è un edificio industriale in zona Agricola, quindi, risulta "fuori zona".



#### D.1.5 Situazione catastale dell'immobile

Da visura catastale eseguita presso l'Agenzia delle Entrate di Verona il bene immobile oggetto di pignoramento immobiliare viene identificato come segue:

Catasto Fabbricati del Comune di Roveredo di Guà:

- Foglio 14 - mappale 91 - subalterno 4 - categoria A/3 - classe 3 - vani 8 - superficie catastale 142 mq - rendita catastale € 301,61 – via Cicogna, SNC – piano 1 ;
- Foglio 14 - mappale 91 - subalterno 5 - B.C.N.C. - via Cicogna, SNC – piano T;
- Foglio 14 - mappale 91 - subalterno 6 - categoria D/1 - rendita catastale € 17.340,00 – via Cicogna, SNC – piano T, 1, 2;

Catasto Terreni del Comune di Roveredo di Guà:

- Foglio 14 - mappale 54 - qualità Vigneto - classe 2 - superficie 706 mq – R.D. € 7,25 – R.A. € 4,38 ;
- Foglio 14 - mappale 91 - qualità Ente Urbano - superficie 9980;
- Foglio 14 - mappale 184 - qualità Seminativo Irriguo - classe 1 - superficie 4.855 mq – R.D. € 74,82 – R.A. € 40,12;



In merito alla conformità delle planimetrie catastali depositate presso l'Agenzia delle Entrate di Verona lo scrivente ha rilevato che le stesse non risultano conformi rispetto allo stato dei luoghi (diversa distribuzione interna e prospettiva). Si precisa inoltre che i confini Nord e Sud non sono delimitati da recinzione, pertanto, per aver contezza sugli stessi sarà opportuno far eseguire una verifica con apposizione di picchetti da un tecnico Topografo. Pertanto, a seguito di presentazione di opportuna pratica edilizia in sanatoria le difformità edilizie riscontrate tra lo stato dei luoghi e lo stato concessionato prevedono la presentazione di una variazione catastale. Si stima il costo della variazione catastale e della verifica dei confini (in contraddittorio con i confinanti) per un importo pari a circa € 3.500,00 onnicomprensivo di onorario e diritti.

#### **D.1.6. Situazione edilizia dell'immobile**

A seguito di formale accesso agli atti presso la P.A. Edilizia Privata la stessa ha prodotto le seguenti risultanze in merito ai titoli edilizi presentati:

- Costruzione iniziale ante 1967 dichiarato nei vari atti notarili; il comune prima di tale data non ha trovato nulla nell'archivio comunale in quanto edificio fuori dal centro abitato e nell'archivio comunale non sono presenti pratiche entro una certa data;
- Concessione edilizia n. 78 del 1972 per "Ampliamento Fabbricato" con abitabilità;
- Concessione edilizia n. 11 del 1973 per "Variante ampliamento prosciuttificio" con abitabilità;
- Concessione edilizia n. 245 del 1976; pratica non trovata dal Comune come da mail ricevuta;
- Concessione edilizia in sanatoria (l.47 del 28/02/1985) per "sanatoria di una tettoia, di una terrazza e di un portico); pratica senza agibilità e non chiusa (alcune superfetazioni sono state demolite a seguito dell'ampliamento del fabbricato);
- Concessione edilizia n. 755 del 1993 per "Adeguamento e ampliamento fabbricato produttivo: prosciuttificio; agibilità non rilasciata;
- Concessione edilizia n. 823 del 1995 per "Variante ristrutturazione funzionale laboratorio"
- Denuncia di Inizio Attività n. 634 del 1996 per minime modifiche prospettiche;
- Concessione edilizia n. 923 del 1997 per "Costruzione cella frigorifera";





- Concessione edilizia n. 974 del 1999 per “Cabina trasformazione energia elettrica”; presente richiesta di Agibilità;
- Concessione edilizia n. 1003 del 2000 per “Ristrutturazione ed adeguamento tecnologico prosciuttificio”
- Concessione edilizia n. 1030 del 2001 per “Variante alla C.E. n. 1003 del 20/04/2000”
- Denuncia di Inizio Attività n. 2789 del 2002; pratica non trovata dal Comune come da mail ricevuta;
- Concessione edilizia n. 1114 del 2003 per “Variante alla C.E. n. 1030/2001”;

A seguito di confronto dell'ultimo stato concesso con lo stato dei luoghi sono emerse varie difformità interne quali diversa distribuzione interna, coibentazione di molte pareti perimetrali e diversa posizione delle dividenti interne, diversa conformazione delle scale di collegamento tra i piani, tamponamento di alcuni fori dall'interno con isolamento che andranno riaperti (specie ai piani primo e secondo), presenza di pozzo denunciato ma con pratica non completata al genio civile. Sono presenti delle modifiche prospettiche ad alcuni fori e sarà da rimuovere un locale tecnico adiacente al lato Ovest del capannone. Lo scrivente ritiene che l'opificio dovrà essere verificato sotto vari aspetti quali quello impiantistico, dei Vigili Del Fuoco, della componente statica delle strutture, degli scarichi delle acque bianche, nere e di produzione e dell'aspetto igienico sanitario (ASL). Non è detto che le modifiche apportate all'interno dell'attività produttiva permettano di mantenere la destinazione d'uso dei locali che quindi dovranno essere adeguati con nuova destinazione. Si precisa altresì che il capannone da sempre con uso prosciuttificio in caso di insediamento di nuova attività dovrà essere riadeguato secondo le esigenze della nuova ditta insediataria secondo ogni profilo tecnico e amministrativo. Per quanto riguarda invece l'abitazione del custode la stessa presenta minime modifiche interne e prospettiche e della scala di accesso; si segnala la doverosa verifica statica soprattutto della copertura in quanto per quanto è stato possibile visionare si è notato che una porzione di copertura è gravemente danneggiata. Sarà inoltre da rimuovere una tettoia con veranda non regolare realizzata sulla terrazza posta ad Ovest dell'abitazione.

L'immobile nel suo complesso potrà pertanto essere regolarizzato (previa rimozione delle opere non sanabili) a seguito di presentazione di opportuna pratica di sanatoria, completa di pratica di VV.FF, pratiche ASL, redazione di perizia di idoneità statica, richiesta allacciamento di nuovo pozzo al Genio Civile, verifiche degli impianti, richiesta



autorizzazione allo scarico delle acque reflue e di lavorazione, richiesta di nuova agibilità compreso di sanzioni e diritti comunali per una cifra stimata di circa € 30.000,00 salvo diverse interpretazioni/valutazioni future da parte della P.A. e terzi enti e/o modifiche normative.

Le operi edili necessarie per la rimozione delle irregolarità edilizie compresa la chiusura e il rifacimento del pozzo sono quantificate in circa € 15.000,00 compreso smaltimento e trasferimento in discarica.

Per quanto concerne la conformità di tutti gli impianti sopradescritti e comunque presenti si ricorda che sulla G.U. n. 147 del 25.6.2008 è stato pubblicato il D.L. n. 112 che all'articolo 35, comma 2 recita: "L'articolo 13 del D.M. n. 37/08 è soppresso".

## **D.1.7 Stato di occupazione dell'immobile**

### **D.1.7.1. Stato di occupazione dell'immobile ed identificazione degli occupanti**

L'immobile risulta non abitato/utilizzato; l'abitazione risulta in stato di abbandono completo e fatiscente, il capannone risulta ancora completo di macchinari e mobilio.

### **D.1.7.2. Opponibilità o inopponibilità dello stato d'occupazione dell'immobile**

Lo scrivente, a seguito di formale richiesta presso l'Agenzia delle Entrate di Verona in merito all'eventuale presenza di contratti affitto o comodato d'uso, comunica che ha ricevuto risposta negativa (risponso allegato alla presente).

## **D.1.8. Vincoli ed oneri giuridici**

### **D.1.8.1. Vincoli e oneri giuridici che saranno cancellati a cura e spese della procedura**

Come dalle Certificazioni Notarile depositate dai Legali di parte procedente e da verifiche si riporta l'elenco aggiornato delle trascrizioni di pignoramento e delle iscrizioni ipotecarie gravanti sui beni immobili descritti nella presente perizia.

Trascrizioni:

- Verbale di pignoramento immobili trascritto a Verona il 07/07/2023 al n. 27928 R.G. e n. 20836 R.P a favore di [REDACTED]



██████████ sopra generalizzato per la piena proprietà dell'intero degli immobili oggetto di pignoramento;

- Sentenza di apertura della liquidazione giudiziale trascritta a Verona il 21/12/2023 al n. 52918 R.G. e al n. 39723 R.P. a favore di ██████████  
██████████  
██████████ sopra generalizzato per la piena proprietà dell'intero dei sub. 4 e 6 del mapp. 91 NCEU e del mapp. 54 e 189 NCT.

Iscrizioni:

- Ipoteca volontaria derivante da "Concessione a garanzia di mutuo fondiario" iscritta a Verona il 14/07/2009 al n. 27257 R.G. e al n. 5887 R.P. a favore di ██████████  
██████████ per la somma di € 3.000.000,00 di cui capitale di € 2.000.000,00 a carico di ██████████  
██████████ per la piena proprietà dell'intero dei beni oggetto di pignoramento più il sub. 3 del mapp. 91 NCEU e mapp. 44 NCT; Presenza di annotazione a iscrizione per "Quietanza e conferma" trascritta a Verona il 11/09/2009 al n. 35355 R.G. e al n. 6550 R.P.;
- Ipoteca volontaria derivante da "Concessione a garanzia di mutuo fondiario" iscritta a Verona il 23/10/2013 al n. 35362 R.G. e al n. 4729 R.P. a favore di ██████████  
██████████ per la somma di € 920.000,00 di cui capitale di € 440.000,00 a carico di ██████████ sopra generalizzato per la piena proprietà dell'intero dei sub. 4 e 6 del mapp. 91 NCEU e del mapp. 54 e 189 NCT;
- Ipoteca giudiziale derivante da "Decreto ingiuntivo" iscritta a Verona il 08/06/2023 al n. 23021 R.G. e al n. 3354 R.P. a favore di ██████████  
██████████ per la somma di € 50.000,00 di cui capitale € 28.031,85 e spese di € 4.000,00 a carico di ██████████ sopra generalizzato per la piena proprietà dell'intero dei sub. 4 e 6 del mapp. 91 NCEU e del mapp. 54 e 189 NCT;

Per ulteriori considerazioni ed individuazioni di cancellazione di vincoli e oneri giuridici a cura e spese della procedura lo scrivente ritiene corretto e professionale l'intervento di un Notaio e/o Delegato -figure professionali competenti - che possono dare una risposta certa e corretta in tal senso.





**D.1.8.2 Vincoli e oneri giuridici che resteranno a carico dell'acquirente**

*In codesta perizia, dall'analisi di Certificazione Notarile Legge 302/1998, da visura ipocatastale eseguita telematica su SISTER Agenzia delle Entrate di Verona e da accertamenti presso altri enti pubblici si è rilevato quanto segue:*

- *A seguito di richiesta presso il Tribunale di Verona Cancelleria Famiglia l'esito NEGATIVO in merito ai diritti di assegnazione della casa familiare a favore del coniuge non debitore trascritti successivamente all'iscrizione del creditore precedente ipotecario di primo grado;*
- *NON sono stati rilevati i diritti d'uso, abitazione, servitù ed usufrutto trascritti successivamente all'iscrizione dell'ipoteca del creditore precedente;*
- *NON sono stati visionati fondo patrimoniale ed i negozi di destinazione ex art.2645-ter cod. civ.;*
- *NON si è rilevata la presenza di contratti di locazione ultranovennali con canone giudicato vile;*

*Per ulteriori considerazioni ed individuazioni di cancellazione di vincoli e oneri giuridici a cura e spese della procedura lo scrivente ritiene corretto e professionale l'intervento di un Notaio e/o Delegato – figure professionali competenti – che possono dare una risposta certa e corretta in tal senso.*

**D.1.8.3. Accertamento dei vincoli e degli oneri giuridici che sono opponibili**

*Lo scrivente per quanto di competenza non ha rilevato vincoli ed oneri giuridici opponibili.*

*Per ulteriori considerazioni ed individuazioni di tali vincoli lo scrivente ritiene corretto e professionale l'intervento di un Notaio e/o Delegato – figure professionali competenti – che possono dare una risposta certa e corretta in tal senso.*

**D.1.8.4. Accertamento di eventuali diritti di prelazione da parte di soggetti terzi sull'immobile**

*Dalla ricerca urbanistica non si è rilevato l'esistenza di un vincolo storico-culturale e quelli ex art. 9 d.lgs. 122/2005.*



**D.1.9. Indicazioni acquisite in ordine agli oneri condominiali**

*L'edificio non è un condominio e non è presente un amministratore condominiale.*

**D.1.10. Indicazioni utili ai fini del regime fiscale della vendita**

*Dalla documentazione recuperata si evince che trattasi di opificio in categoria D/1 con appartamento del custode e terreni, che è intestato ad una ditta con partita iva, che tale ditta è iscritta alla camera di commercio e che gli atti di trasferimento allegati alla presente riguardano sempre imprese.*

**D.1.11. Immobile in regime di edilizia convenzionata**

*Si indica che l'immobile NON risulta in regime di edilizia convenzionata. Si invita comunque a leggere gli atti di provenienza allegati alla presente.*

**D.1.12. Separazione in natura e progetto divisionale**

*La quota pignorata riguarda l'intero compendio immobiliare, pertanto, essendo un lotto unico non vi è necessità di separazione in natura e progetto divisionale.*

**D.1.13. Valutazione del lotto**

*La stima viene fatta attenendosi scrupolosamente alla prescrizione contenuta nell'art. 568, comma secondo, cod. proc. civ. avendo cura di precisare i dati comparativi assunti.*

**D.1.13.1. Consistenza**

*A seguito di verifiche della documentazione acquisita e da misurazioni effettuate sul posto si evince che l'intero lotto vanta una superficie commerciale di circa 4.460,00 mq.*

**D.1.13.2. Criteri di stima**

*Considerato lo scopo della presente relazione, finalizzata alla ricerca dei più probabili valori di mercato del compendio immobiliare in esame, considerate le esposte caratteristiche intrinseche ed estrinseche del compendio stesso, con particolare riferimento all'ubicazione di accesso, alla tipologia, all'epoca di costruzione, alla*



dotazione impiantistica, alla situazione urbanistica, si ritiene, quanto alla metodologia, di privilegiare la stima sintetica-comparativa assumendo come parametro di superficie il "metro quadro" lordo vendibile ed i fattori incrementativi e decrementativi atti a calibrare i valori di riferimento alla realtà in esame.

I valori, determinati anche sulla scorta di informazioni assunte presso il Catasto, l'Ufficio Tecnico del Comune di Roveredo di Guà, gli osservatori del mercato immobiliare della zona, gli operatori del settore edilizio ed immobiliare della provincia di Verona con riferimento anche al metodo MCA (Market Comparison Approach), si riferiscono a quelli esistenti di mercato per immobili analoghi, sia per ubicazione che per tipologia, a quello oggetto della presente stima, facendo riferimento per il valore, a trattazioni e compravendite al periodo finale dell'anno 2023.

Si precisa che, nella determinazione del valore a "metro quadrato", si è valutato l'incidenza dei beni comuni coperti e scoperti a servizio dei beni oggetto di stima, dei quali vi è menzione nell'atto di provenienza allegato alla presente.

#### **D.1.13.3. Stima**

Lo scrivente, quindi, procede alla seguente valutazione:

Lotto UNICO.

Piena proprietà del compendio immobiliare censito al mapp. 54 NCT, mapp. 189 NCT, mapp. 91 sub. 4,5,6 NCEU (opificio con abitazione del custode e terreno) Comune di Roveredo di Guà.

Valore arrotondato del lotto UNICO: € 1.030.000,00.

#### **D.1.13.4. Adeguamenti e correzioni della stima**

Si elencano di seguito gli adeguamenti e le correzioni al valore di stima (trattasi di importi stimati, oltre accessori di legge, che possono subire variazioni in base al professionista incaricato o diverse interpretazioni/normative future da parte della P.A. o modifiche normative):

- assenza di garanzia sull'immobile, ovvero rischio assunto per l'assenza di garanzia postuma e per la presenza di vizi occulti è quantificato nel 15% ovvero 154.500,00 €;
- Spese tecniche di regolarizzazione urbanistica determinate in € 30.000,00;





- Spese tecniche di regolarizzazione catastale determinate in € 2.000,00;
- Opere edilizi per rimozione/demolizioni porzioni non sanabili e dismissione pozzo esistente € 15.000,00;
- Spese di cancellazione delle trascrizioni ed iscrizioni – dato da richiedere cortesemente al Notaio per ricevere un preventivo di spesa reale;
- Verifica impianti esistenti € 5.000,00;
- Accertamento dei confini catastali € 1.500,00;
- Redazione APE € 1.500,00.

**D.1.13.5. Valore di stima al netto delle decurtazioni**

Valore dell'immobile al netto delle decurtazioni € 820.500,00



La presente relazione viene predisposta ai soli fini della stima del bene ai sensi dell'art. 568 c.p.c. e sarà quindi onere di parte offerente – a propria cura – verificare il bene sotto ogni profilo.

Verona, 16/05/2024

Il perito estimatore  
titolo e nome  
(timbro e firma)

#### E. ALLEGATI LOTTO UNICO

- E.1. Titoli di provenienza del bene
- E.2. Visure camerali società
- E.3. Convenzioni edilizie
- E.4. Documentazione catastale
- E.5. Ispezioni ipotecarie aggiornate
- E.6. Certificato di Destinazione Urbanistica
- E.7. Titoli Abilitativi
- E.8. Risposta AdE locazioni
- E.9. Documentazione fotografica
- E.10. Dati comparativi acquisiti

Tribunale di Verona E.I. n.193/2023 R.E.  
Giudice: Dott.ssa Salmaso Paola  
Esperto stimatore: Geom. Venturi Gianluca  
Custode: I.V.G. DI VERONA

