



TRIBUNALE CIVILE DI RAVENNA
GIUDICE DELL'ESECUZIONE
DR. LABANCA SAMUELE



PROCEDIMENTO DI ESECUZIONE IMMOBILIARE
Procedura esecutiva R.G.E. n. 108/2022



🌟



- ALLEGATO A -



DEL CTU ARCH. GESSICA PEZZI



Ravenna, il 13/09/2023



TRIBUNALE CIVILE DI RAVENNA

GIUDICE DELL'ESECUZIONE

DR. LABANCA SAMUELE

* * *

LOTTO N. 71

LOTTO N. 71

* * *

UNITÀ IMMOBILIARE A DESTINAZIONE RESIDENZIALE OLTRE A

POSTO AUTO, SITI IN COMUNE DI FAENZA (RA), VIA RAFFAELE

FRONTALI NR. 5, EDIFICIO B, INT. 19, IDENTIFICATI AL NCEU AL

FOGLIO 117, PARTICELLA 617, SUBB. 81 E 126

* * *

CONSISTENZA E UBICAZIONE IMMOBILE

Trattasi di piena proprietà di unità immobiliare a destinazione residenziale

con annesso posto auto, facenti parte di complesso condominiale interamente

ad uso civile abitazione, sito in zona suburbana del Comune di Faenza (RA)

in via R. Frontali nr. 5, edificio B, scala B, interno 19 e precisamente trattasi

di appartamento (*sub. 81*) posto al piano terzo costituito da soggiorno-pranzo

con angolo cottura, due logge, disimpegno, un bagno e una camera da letto

matrimoniale oltre ad un posto auto (*sub. 126*) ubicato al piano primo

sottostrada e alla proporzionale comproprietà delle parti comuni e

condominiali tali per legge e per destinazione.

* * *

IDENTIFICAZIONE CATASTALE

I beni oggetto di stima, risultano così identificati al Catasto Fabbricati del

Comune di Faenza (RA), beni intestati a:

....., in proprietà per 1/1;

dei seguenti beni:

Foglio 117

- **particella 617, Sub. 81, via Raffaele Frontali nr. 5**, edificio B, scala B, piano 3, interno 19, categoria A/3, classe 2, consistenza 3 vani, rendita Euro 278,89, superficie totale 59 mq, superficie totale escluse aree scoperte 56 mq;

- **particella 617, Sub. 126, via Raffaele Frontali nr. 5-7**, edificio B, piano S1, categoria C/6, classe 2, consistenza 13 mq, rendita Euro 53,04, superficie totale 14 mq;

L'area su cui sorgono i fabbricati di cui fanno parte le suddette unità immobiliari, è censita al Catasto Terreni del Comune di Faenza,

- foglio 117 particella n. 617, E.U. di superficie 2.701 mq.

* * *

CONFINI

Confini: sub. 80 ragioni Esecutato, sub. 82 ragioni Esecutato, sub. 127 ragioni Esecutato, parti comuni, salvo altri apparenti alle planimetrie al Catasto Terreni o Fabbricati o variazioni intervenute.

* * *

SITUAZIONE OCCUPAZIONALE

A seguito del primo sopralluogo effettuato in data XX/XX/20XX, alla presenza congiunta del Custode e del CTU, i cespiti pignorati risultano occupati dal locatario

* * *

INDAGINE AMMINISTRATIVA

Alla luce degli elementi a disposizione del CTU, presso gli archivi del Comune di Faenza sono stati riscontrati i seguenti documenti amministrativi relativi agli immobili oggetto di esecuzione:

- **Piano particolareggiato di iniziativa pubblica San Rocco approvato con delibera di Consiglio comunale n. XXX/XXXX del XX/XX/20XX** intestato al Comune di Faenza;

- **Progetto definitivo opere di urbanizzazione approvato con atto G.C. XXXX/XXX del XX/XX/20XX;**

- **Permesso di Costruire nr. XXX del XX/XX/20XX Prot. Ed. XXXX del XX/XX/20XX** intestato al Comune di Faenza in qualità di proprietario e alla ditta in qualità di soggetto attuatore, per esecuzione delle opere di urbanizzazione - quartiere San Rocco – stralcio esecutivo A (come individuato dall’Atto C.C. n. XXXX/XX del XX/XX/20XX) in attuazione del Piano Particolareggiato di Iniziativa pubblica “Area San Rocco” approvato con Atto C.C. n. XXXX/XXX del XX/XX/20XX;

- **Permesso di Costruire nr. XXX/20XX P.G. XXXX del XX/XX/20XX fascicolo XXX/20XX** intestato al Comune di Faenza in qualità di proprietario e alla ditta in qualità di soggetto attuatore, per completamento esecuzione delle opere di urbanizzazione del quartiere San Rocco – stralcio esecutivo A;

- **Permesso di Costruire nr. XXX del XX/XX/20XX Prot. Ed. XXXX del XX/XX/20XX** intestato alla ditta



..... per intervento edilizio di nuova

costruzione di nr. 2 fabbricati residenziali per complessivi nr. 56

alloggi con i criteri della bioedilizia – lotto n. 13 del Piano

Particolareggiato di Iniziativa Pubblica “Area San Rocco” approvato

con Atto C.C. n. XXXX/XXX del XX/XX/20XX;

- **Permesso di Costruire nr. XX del XX/XX/20XX Prot. Ed. XXX**

del XX/XX/20XX in variante a P.d.C. nr. XXX del XX/XX/20XX

Prot. Ed. XXXX del XX/XX/20XX, intestato alla ditta

..... per intervento edilizio di modifiche

interne ed esterne e modifica di sedime a fabbricati residenziali in

variante al PdC n. XXX/20XX – lotto n. 13 del Piano

Particolareggiato di Iniziativa Pubblica “Area San Rocco” approvato

con Atto C.C. n. XXXX/XXX del XX/XX/20XX;

- **DIA P.G. XXXXX del XX/XX/20XX in variante** a P.d.C. nr. XXX

del XX/XX/20XX Prot. Ed. XXXX del XX/XX/20XX, modificata in

Permesso di Costruire nr. XXX del XX/XX/20XX fascicolo

XXX/20XX in variante a P.d.C. nr. XXX del XX/XX/20XX e nr. 44

del XX/XX/20XX, intestato alla ditta

per intervento edilizio di modifiche interne ed esterne e modifica di

sedime a fabbricati residenziali in variante al PdC n. 173/2007 e n.

XX/20XX – lotto n. 13 del Piano Particolareggiato di Iniziativa

Pubblica “Area San Rocco” approvato con Atto C.C. n. XXXX/XXX

del XX/XX/20XX;

- **Certificato provvisorio di conformità edilizia e agibilità parziale**

Prot. Gen. XXXXX del XX/XX/20XX intestata alla ditta

- **Determinazione Dirigenziale n. XXXX/20XX** avente come oggetto:

Realizzazione di accordo di programma di cui all'articolo 9 delle L.R. 19/98 - Contratto di quartiere II "Il Quartiere Centro Nord" del Comune di Faenza - edilizia residenziale per la locazione a termine lotti 12 e 13 area San Rocco. Approvazione atti di collaudo.

- **Determinazione Dirigenziale n. XXXX/20XX** avente come oggetto:

Comune di Faenza - Accordo di programma di cui all'articolo 9 della L.R. 19/98 - Contratto di quartiere II "Il Quartiere Centro Nord" del Comune di Faenza - Approvazione certificato di attestazione opere pubbliche relative ai lavori di urbanizzazione pertinenziali al quartiere San Rocco "Contratto di Quartiere II - Il Quartiere Centro Nord" – stralcio funzionale.

* * *

VERIFICA DI CONGRUITÀ DEI CANONI DI LOCAZIONE

Lo scrivente ha provveduto alla verifica presso l'Agenzia delle Entrate – direzione provinciale di Ravenna ufficio territoriale di Faenza, in merito alla sussistenza di contratti di locazione o altri contratti analoghi. Dal riscontro ricevuto in data XX/XX/20XX, è emerso che il XX/XX/20XX è stato stipulato un contratto di locazione tra la ditta esecutata (locatore) e il signor (conduttori), registrato in data XX/XX/20XX con scadenza XX/XX/20XX.

Il contratto sopracitato, per l'unità immobiliare in oggetto, secondo quanto stabilito dall'Accordo locale definito tra le associazioni di categoria e depositato il XX/XX/20XX presso il Comune di Faenza, prevede un canone

di locazione pari ad € 420,00 mensili (€ 5.040,00 annui); il contratto prevede

che il canone annuo verrà aggiornato ogni anno nella misura del 75% della variazione Istat.

Nel testo del contratto sottoscritto tra le parti, viene citata la Legge n. 431/98 in riferimento all'art. 2 comma 3 come base normativa di accordo contrattuale e in allegato si riscontrano le corrispondenti tabelle di riferimento comunemente allegate ai contratti concordati, quali gli allegati 6 e 7 di cui al D.M. 16/01/2017, basati sugli accordi territoriali affitti concordati del Comune di Faenza.



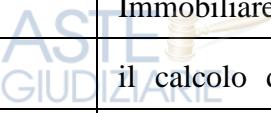


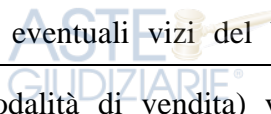






Lo scrivente ha provveduto alla verifica di congruità dei canoni e dichiara la rispondenza dei canoni al valore di mercato al momento della conclusione del contratto.

* * *

STIMA DEL BENE

Trattasi di piena proprietà di unità immobiliare a destinazione residenziale con annesso posto auto, facenti parte di complesso condominiale interamente ad uso civile abitazione, sito in zona suburbana del Comune di Faenza (RA) in via R. Frontali nr. 5, edificio B, scala B, interno 19 e precisamente trattasi di appartamento (*sub. 81*) posto al piano terzo costituito da soggiorno-pranzo con angolo cottura, due logge, disimpegno, un bagno e una camera da letto matrimoniale oltre ad un posto auto (*sub. 126*) ubicato al piano primo sottostrada e alla proporzionale comproprietà delle parti comuni e condominiali tali per legge e per destinazione.

Alla luce di quanto sopra esposto, tenuto conto dello stato di fatto del bene, della sua destinazione, delle caratteristiche intrinseche ed estrinseche e delle

 <p>risultanze delle indagini di mercato esperite presso gli operatori settoriali, la</p>	
sottoscritta ritiene di poter indicare il più probabile valore commerciale del	
bene in argomento, nello stato di fatto e di diritto in cui attualmente si trova,	
stimato a corpo e ragguagliato sulla base di valutazioni comparative e	
tenendo conto delle pubblicazioni dell'Osservatorio del Mercato	
Immobiliare redatto dall'Agenzia del Territorio (OMI), del Borsino	
Immobiliare, oltre ai criteri generali definiti nel DPR. 138/1998 utilizzati per	
il calcolo delle superfici; tenuto conto che trattasi di <u>bene oggetto di</u>	
<u>Procedura Esecutiva:</u>	
VALORE DELL'INTERO BENE € 61.284,00	
(euro sessantunomiladuecentottantaquattro/00)	
	
Al valore così ottenuto, anche secondo quanto previsto dall'art. 568 c.p.c., si	
operano le previste detrazioni ed in particolare:	
- relativamente all'assenza di garanzie per eventuali vizi del bene	
venduto (nonché anche per le stesse modalità di vendita) verrà	
operata una detrazione del 15% del valore.	
VALORE A BASE D'ASTA€ 52.092,00	
<u>ARROTONDATO A</u> € 52.000,00	
(euro cinquantaduemila/00)	
Nella fiducia di aver svolto scrupolosamente l'incarico affidatogli, il	
sottoscritto si dichiara a disposizione per ogni eventuale ulteriore	
chiarimento fosse ritenuto necessario.	
Con Osservanza	
 <p>Procedimento di esecuzione immobiliare nr. 108/2022 Pubblicazione ufficiale ad uso esclusivo personale - e vietata ogni ripubblicazione o riproduzione a scopo commerciale - Aut. Min. Giustizia PDG 21/07/2009</p>	

IL CONSULENTE TECNICO



Arch. Gessica Pezzi

