

Catasto terreni  
**Visura attuale per immobile**  
Situazione degli atti informatizzati al 28/03/2022



Immobile di catasto terreni



Causali di aggiornamento ed annotazioni

Informazioni riportate negli atti del catasto al 28/03/2022

Dati identificativi: Comune di CASCIANA TERME LARI (M327A) (PI) Sezione LARI  
Foglio 32 Particella 561

Classamento:

Redditi: dominicale Euro 55,25  
agrario Euro 49,20

Il reddito dominicale è stato calcolato tenendo  
conto delle seguenti deduzioni: B160<sup>a</sup>

Particella con qualità: VIGNETO di classe 3  
Superficie: 14.655 m<sup>2</sup>

Ultimo atto di aggiornamento: VARIAZIONE TERRITORIALE del 01/01/2014 in atti dal 22/01/2014 LEGGE REGIONALE N.68 proveniente dal comune E455; trasferito al comune M327A. (n. 2/2014)

> Dati identificativi

Comune di CASCIANA TERME LARI (M327A) (PI)  
Sezione LARI  
Foglio 32 Particella 561

VARIAZIONE TERRITORIALE del 01/01/2014 in atti dal  
22/01/2014 LEGGE REGIONALE N.68 proveniente dal  
comune E455; trasferito al comune M327A. (n. 2/2014)

> Dati di classamento


Redditi: dominicale Euro 55,25  
agrario Euro 49,20

Il reddito dominicale è stato calcolato tenendo  
conto delle seguenti deduzioni: B160<sup>a</sup>

Particella con qualità: VIGNETO di classe 3  
Superficie: 14.655 m<sup>2</sup>

VARIAZIONE TERRITORIALE del 01/01/2014 in atti dal  
22/01/2014 LEGGE REGIONALE N.68 proveniente dal  
comune E455; trasferito al comune M327A. (n. 2/2014)

> Intestazione attuale dell'immobile - totale intestati: 1

> 

Diritto di: Proprietà per 1/1 (deriva dall'atto 1)

1. Atto del 08/10/2010 Pubblico ufficiale MANCIOPPI NICOLA Sede CASCINA (PI) Repertorio n. 36421 - COMPRAVENDITA Nota presentata con Modello Unico n. 11067.1/2010 Reparto PI di LIVORNO in atti dal 19/10/2010

Nel documento sono indicati gli identificativi catastali dell'immobile originario dell'attuale

LARI (PI) (E455)  
Foglio 32 Particella 561

Visura telematica

Tributi speciali: Euro 0,90

Legenda

a) B160: Consorzio di scolo fiume crespina

## Visura attuale per immobile

Situazione degli atti informatizzati al 28/03/2022



Immobile di catasto terreni



Causali di aggiornamento ed annotazioni

Informazioni riportate negli atti del catasto al 28/03/2022

Dati identificativi: Comune di Crespina Lorenzana (M328A) (PI) Sezione Crespina  
Foglio 22 Particella 137

Classamento:

Redditi: dominicale Euro 47,69  
agrario Euro 29,28

Il reddito dominicale è stato calcolato tenendo  
conto delle seguenti deduzioni: B160<sup>a</sup>

Particella con qualità: VIGNETO di classe 1  
Superficie: 4.050 m<sup>2</sup>

Ultimo atto di aggiornamento: VARIAZIONE TERRITORIALE del 01/01/2014 in atti dal 10/11/2014 LEGGE REGIONALE N. 69 proveniente dal comune di Crespina D160; trasferito al comune di Crespina Lorenzana sezione Crespina M328A. (n. 24/2014)

Annotazioni: RETTIFICA D'UFFICIO IN AUTOTUTELA DELLA VARIAZIONE CULTURALE ESEGUITA AI SENSI DEL DL 3.10.2006 N. 262, CONVERTITO CON MODIFICAZIONI NELLA LEGGE 24.11.2006 N. 286 (ANNO 2007) - QUALITA' DICHIARATA O PARIFICATA A CULTURA PRESENTE NEL QUADRO TARIFFARIO DEL COMUNE

### > Dati identificativi

Comune di Crespina Lorenzana (M328A)  
(PI)  
Sezione Crespina  
Foglio 22 Particella 137

VARIAZIONE TERRITORIALE del 01/01/2014 in atti dal 10/11/2014 LEGGE REGIONALE N. 69 proveniente dal comune di Crespina D160; trasferito al comune di Crespina Lorenzana sezione Crespina M328A. (n. 24/2014)

Annotazioni: RETTIFICA D'UFFICIO IN AUTOTUTELA DELLA VARIAZIONE CULTURALE ESEGUITA AI SENSI DEL DL 3.10.2006 N. 262, CONVERTITO CON MODIFICAZIONI NELLA LEGGE 24.11.2006 N. 286 (ANNO 2007) - QUALITA' DICHIARATA O PARIFICATA A CULTURA PRESENTE NEL QUADRO TARIFFARIO DEL COMUNE

> **Dati di classamento**

Redditi: dominicale Euro 47,69  
agrario Euro 29,28

Il reddito dominicale è stato calcolato tenendo conto delle seguenti deduzioni: B160<sup>a)</sup>

Particella con qualità: VIGNETO di classe 1  
Superficie: 4.050 m<sup>2</sup>

VARIAZIONE TERRITORIALE del 01/01/2014 in atti dal 10/11/2014 LEGGE REGIONALE N. 69 proveniente dal comune di Crespina D160; trasferito al comune di Crespina Lorenzana sezione Crespina M328A. (n. 24/2014)

**Annotazioni:** RETTIFICA D'UFFICIO IN AUTOTUTELA DELLA VARIAZIONE CULTURALE ESEGUITA AI SENSI DEL DL 3.10.2006 N. 262, CONVERTITO CON MODIFICAZIONI NELLA LEGGE 24.11.2006 N. 286 (ANNO 2007) - QUALITÀ DICHIARATA O PARIFICATA A CULTURA PRESENTE NEL QUADRO TARIFFARIO DEL COMUNE

> **Intestazione attuale dell'immobile - totale intestati: 2**

[REDACTED]  
Diritto di: Diritto del concedente per 1/1 (deriva dall'atto 1)

1. VARIAZIONE TERRITORIALE del 01/01/2014 in atti dal 10/11/2014 LEGGE REGIONALE N. 69 proveniente dal comune di Crespina D160; trasferito al comune di Crespina Lorenzana sezione Crespina M328A. (n. 24/2014)

[REDACTED]  
Diritto di: Enfiteusi livellario per 1/1 (deriva dall'atto 1)

Visura telematica

Tributi speciali: Euro 0,90

**Legenda**

a) B160: Consorzio di scolo e difesa fiume crespina

## Visura attuale per immobile

Situazione degli atti informatizzati al 28/03/2022



Immobile di catasto terreni



Causali di aggiornamento ed annotazioni

Informazioni riportate negli atti del catasto al 28/03/2022

Dati identificativi: Comune di **CRESPINA LORENZANA (M328A) (PI)** Sezione **CRESPINA**  
Foglio **22** Particella **169**

Classamento:

Redditi: dominicale Euro **9,88**  
agrario Euro **8,80**

Il reddito dominicale è stato calcolato tenendo conto delle seguenti deduzioni: **B160<sup>a</sup>**

Particella con qualità: **VIGNETO** di classe **3**  
Superficie: **2.620 m<sup>2</sup>**

Ultimo atto di aggiornamento: **VARIAZIONE TERRITORIALE** del 01/01/2014 in atti dal 10/11/2014 LEGGE REGIONALE N. 69 proveniente dal comune di Crespina D160; trasferito al comune di Crespina Lorenzana sezione Crespina M328A. (n. 24/2014)

Annotazioni: **RETTIFICA D'UFFICIO IN AUTOTUTELA DELLA VARIAZIONE CULTURALE ESEGUITA AI SENSI DEL DL 3.10.2006 N. 262, CONVERTITO CON MODIFICAZIONI NELLA LEGGE 24.11.2006 N. 286 (ANNO 2007) - QUALITA' DICHIARATA O PARIFICATA A COLTURA PRESENTE NEL QUADRO TARIFFARIO DEL COMUNE**

### > Dati identificativi

Comune di **CRESPINA LORENZANA (M328A)**  
(PI)  
Sezione **CRESPINA**  
Foglio **22** Particella **169**

**VARIAZIONE TERRITORIALE** del 01/01/2014 in atti dal 10/11/2014 LEGGE REGIONALE N. 69 proveniente dal comune di Crespina D160; trasferito al comune di Crespina Lorenzana sezione Crespina M328A. (n. 24/2014)

**Annotazioni: RETTIFICA D'UFFICIO IN AUTOTUTELA DELLA VARIAZIONE CULTURALE ESEGUITA AI SENSI DEL DL 3.10.2006 N. 262, CONVERTITO CON MODIFICAZIONI NELLA LEGGE 24.11.2006 N. 286 (ANNO 2007) - QUALITA' DICHIARATA O PARIFICATA A COLTURA PRESENTE NEL QUADRO TARIFFARIO DEL COMUNE**



> **Dati di classamento**

Redditi: dominicale Euro 9,88  
agrario Euro 8,80



Il reddito dominicale è stato calcolato tenendo conto delle seguenti deduzioni: B160<sup>a)</sup>

Particella con qualità: VIGNETO di classe 3  
Superficie: 2.620 m<sup>2</sup>


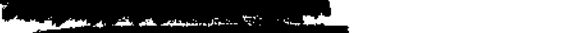
VARIAZIONE TERRITORIALE del 01/01/2014 in atti dal 10/11/2014 LEGGE REGIONALE N. 69 proveniente dal comune di Crespina D160; trasferito al comune di Crespina Lorenzana sezione Crespina M328A. (n. 24/2014)

**Annotazioni:** RETTIFICA D'UFFICIO IN AUTOTUTELA DELLA VARIAZIONE CULTURALE ESEGUITA AI SENSI DEL DL 3.10.2006 N. 262, CONVERTITO CON MODIFICAZIONI NELLA LEGGE 24.11.2006 N. 286 (ANNO 2007) - QUALITÀ DICHIARATA O PARIFICATA A CULTURA PRESENTE NEL QUADRO TARIFFARIO DEL COMUNE

> **Intestazione attuale dell'immobile - totale intestati: 2**

>   
  
  
Diritto di: Diritto del concedente per 1/1 (deriva dall'atto 1)

1. VARIAZIONE TERRITORIALE del 01/01/2014 in atti dal 10/11/2014 LEGGE REGIONALE N. 69 proveniente dal comune di Crespina D160; trasferito al comune di Crespina Lorenzana sezione Crespina M328A. (n. 24/2014)

>   
  
Diritto di: Enfiteusi livellario per 1/1 (deriva dall'atto 1)

Visura telematica

Tributi speciali: Euro 0,90

Legenda

a) B160: Consorzio di scolo e difesa fiume crespina

ASTE  
GIUDIZIARIE  
Catasto terreni

**Visura attuale per immobile**

Situazione degli atti informatizzati al 28/03/2022



Immobile di catasto terreni



Causali di aggiornamento ed annotazioni

Informazioni riportate negli atti del catasto al 28/03/2022

Dati identificativi: Comune di CRESPIA LORENZANA (M328A) (PI) Sezione CRESPIA

Foglio 22 Particella 170

Classamento:

Redditi: dominicale Euro 4,86

agrario Euro 6,07

Il reddito dominicale è stato calcolato tenendo conto delle seguenti deduzioni: B160<sup>a)</sup>

Particella con qualità: SEMINATIVO di classe 4

Superficie: 3.360 m<sup>2</sup>

Ultimo atto di aggiornamento: VARIAZIONE TERRITORIALE del 01/01/2014 in atti dal 10/11/2014 LEGGE REGIONALE N. 69 proveniente dal comune di Crespina D160; trasferito al comune di Crespina Lorenzana sezione Crespina M328A. (n. 24/2014)

> Dati identificativi.

Comune di CRESPIA LORENZANA (M328A) (PI)

Sezione CRESPIA

Foglio 22 Particella 170

VARIAZIONE TERRITORIALE del 01/01/2014 in atti dal 10/11/2014 LEGGE REGIONALE N. 69 proveniente dal comune di Crespina D160; trasferito al comune di Crespina Lorenzana sezione Crespina M328A. (n. 24/2014)

> Dati di classamento

Redditi: dominicale Euro 4,86

agrario Euro 6,07

Il reddito dominicale è stato calcolato tenendo conto delle seguenti deduzioni: B160<sup>a)</sup>

Particella con qualità: SEMINATIVO di classe 4

Superficie: 3.360 m<sup>2</sup>

VARIAZIONE TERRITORIALE del 01/01/2014 in atti dal 10/11/2014 LEGGE REGIONALE N. 69 proveniente dal comune di Crespina D160; trasferito al comune di Crespina Lorenzana sezione Crespina M328A. (n. 24/2014)

> Intestazione attuale dell'immobile - totale intestati: 2

> 

Sede in 

Diritto di: Diritto del concedente per 1/1 (deriva dall'atto 1)

> 

(c)

Diritto di: Enfiteusi livellario per 1/1 (deriva dall'atto 1)

1. VARIAZIONE TERRITORIALE del 01/01/2014 in atti dal 10/11/2014 LEGGE REGIONALE N. 69 proveniente dal comune di Crespina D160; trasferito al comune di Crespina Lorenzana sezione Crespina M328A. (n. 24/2014)

Visura telematica

Tributi speciali: Euro 0,90

Legenda

a) B160: Consorzio di scolo e difesa fiume crespina



## Visura attuale per immobile

Situazione degli atti informatizzati al 28/03/2022



Immobile di catasto terreni



Causali di aggiornamento ed annotazioni

Informazioni riportate negli atti del catasto al 28/03/2022

Dati identificativi: Comune di Crespina Lorenzana (M328A) (PI) Sezione Crespina

Foglio 22 Particella 172

Classamento:

Redditi: dominicale Euro 17,70

agrario Euro 10,77

Particella con qualità: VIGNETO di classe 1

Superficie: 1.490 m<sup>2</sup>

Ultimo atto di aggiornamento: VARIAZIONE TERRITORIALE del 01/01/2014 in atti dal 10/11/2014 LEGGE REGIONALE N. 69 proveniente dal comune di Crespina D160; trasferito al comune di Crespina Lorenzana sezione Crespina M328A. (n. 24/2014)

Annotazioni: RETTIFICA D'UFFICIO IN AUTOTUTELA DELLA VARIAZIONE COLTURALE ESEGUITA AI SENSI DEL DL 3.10.2006 N. 262, CONVERTITO CON MODIFICAZIONI NELLA LEGGE 24.11.2006 N. 286 (ANNO 2007) - QUALITA' DICHIARATA O PARIFICATA A COLTURA PRESENTE NEL QUADRO TARIFFARIO DEL COMUNE

### > Dati identificativi

Comune di Crespina Lorenzana (M328A) (PI)

Sezione Crespina

Foglio 22 Particella 172

VARIAZIONE TERRITORIALE del 01/01/2014 in atti dal 10/11/2014 LEGGE REGIONALE N. 69 proveniente dal comune di Crespina D160; trasferito al comune di Crespina Lorenzana sezione Crespina M328A. (n. 24/2014)

Annotazioni: RETTIFICA D'UFFICIO IN AUTOTUTELA DELLA VARIAZIONE COLTURALE ESEGUITA AI SENSI DEL DL 3.10.2006 N. 262, CONVERTITO CON MODIFICAZIONI NELLA LEGGE 24.11.2006 N. 286 (ANNO 2007) - QUALITA' DICHIARATA O PARIFICATA A COLTURA PRESENTE NEL QUADRO TARIFFARIO DEL COMUNE

> **Dati di classamento**

Redditi: dominicale Euro 17,70  
agrario Euro 10,77

Particella con qualità: **VIGNETO** di classe 1  
Superficie: 1.490 m<sup>2</sup>

VARIAZIONE TERRITORIALE del 01/01/2014 in atti dal 10/11/2014 LEGGE REGIONALE N. 69 proveniente dal comune di Crespina D160; trasferito al comune di Crespina Lorenzana sezione Crespina M328A. (n. 24/2014)

**Annotazioni:** RETTIFICA D'UFFICIO IN AUTOTUTELA DELLA VARIAZIONE CULTURALE ESEGUITA AI SENSI DEL DL 3.10.2006 N. 262, CONVERTITO CON MODIFICAZIONI NELLA LEGGE 24.11.2006 N. 286 (ANNO 2007) - QUALITA' DICHIARATA O PARIFICATA A CULTURA PRESENTE NEL QUADRO TARIFFARIO DEL COMUNE

> **Intestazione attuale dell'immobile - totale intestati: 2**

1. [REDACTED]

Diritto di: Diritto del concedente per 1/1 (deriva dall'atto 1)

1. VARIAZIONE TERRITORIALE del 01/01/2014 in atti dal 10/11/2014 LEGGE REGIONALE N. 69 proveniente dal comune di Crespina D160; trasferito al comune di Crespina Lorenzana sezione Crespina M328A. (n. 24/2014)

> [REDACTED]

Diritto di: Enfiteusi livellario per 1/1 (deriva dall'atto 1)

Visura telematica

Tributi speciali: Euro 0,90

ASTE GIUDIZIARIE Catasto terreni

ASTE GIUDIZIARIE **Visura attuale per immobile**

Situazione degli atti informatizzati al **28/03/2022**



Immobile di catasto terreni



Causali di aggiornamento ed annotazioni

Informazioni riportate negli atti del catasto al 28/03/2022

**Dati identificativi:** Comune di **CRESPINA LORENZANA (M328A) (PI)** Sezione **CRESPINA**

Foglio **22** Particella **175**

**Classamento:**

**Redditi:** dominicale **Euro 1,55**

agrario **Euro 1,93**

**Il reddito dominicale è stato calcolato tenendo conto delle seguenti deduzioni:** B160<sup>a)</sup>

Particella con qualità: **SEMINATIVO** di classe **4**

Superficie: **1.070 m<sup>2</sup>**

**Ultimo atto di aggiornamento:** VARIAZIONE TERRITORIALE del 01/01/2014 in atti dal 10/11/2014 LEGGE REGIONALE N. 69, proveniente dal comune di Crespina D160; trasferito al comune di Crespina Lorenzana sezione Crespina M328A. (n. 24/2014)

> **Dati identificativi**

Comune di **CRESPINA LORENZANA (M328A) (PI)**

Sezione **CRESPINA**

Foglio **22** Particella **175**

VARIAZIONE TERRITORIALE del 01/01/2014 in atti dal 10/11/2014 LEGGE REGIONALE N. 69 proveniente dal comune di Crespina D160; trasferito al comune di Crespina Lorenzana sezione Crespina M328A. (n. 24/2014)

> **Dati di classamento**

**Redditi:** dominicale **Euro 1,55**

agrario **Euro 1,93**

**Il reddito dominicale è stato calcolato tenendo conto delle seguenti deduzioni:** B160<sup>a)</sup>

Particella con qualità: **SEMINATIVO** di classe **4**

Superficie: **1.070 m<sup>2</sup>**

VARIAZIONE TERRITORIALE del 01/01/2014 in atti dal 10/11/2014 LEGGE REGIONALE N. 69 proveniente dal comune di Crespina D160; trasferito al comune di Crespina Lorenzana sezione Crespina M328A. (n. 24/2014)

> Intestazione attuale dell'immobile - totale Intestati: 2

> 1 [REDACTED]  
Sede in [REDACTED]  
Diritto di: Diritto del concedente per 1/1 (deriva dall'atto 1)

1. VARIAZIONE TERRITORIALE del 01/01/2014 In atti dal 10/11/2014 LEGGE REGIONALE N. 69 proveniente dal comune di Crespina D160; trasferito al comune di Crespina Lorenzana sezione Crespina M328A. (n. 24/2014)

> [REDACTED]  
Diritto di: Enfiteusi livellario per 1/1 (deriva dall'atto 1)

Visura telematica

Tributi speciali: Euro 0,90

Legenda

a) B160: Consorzio di scolo e difesa fiume crespina

## Visura attuale per immobile

Situazione degli atti informatizzati al 28/03/2022



Immobile di catasto terreni



Causali di aggiornamento ed annotazioni

Informazioni riportate negli atti del catasto al 28/03/2022

**Dati identificativi:** Comune di **CRESPINA LORENZANA (M328A) (PI)** Sezione **CRESPINA**  
Foglio **22** Particella **176**

**Classamento:**

**Redditi:** dominicale **Euro 5,91**  
agrario **Euro 5,76**

Il reddito dominicale è stato calcolato tenendo conto delle seguenti deduzioni: B160<sup>91</sup>

Particella con qualità: **VIGNETO** di classe **2**  
Superficie: **970 m<sup>2</sup>**

**Ultimo atto di aggiornamento:** VARIAZIONE TERRITORIALE del 01/01/2014 in atti dal 10/11/2014 LEGGE REGIONALE N. 69 proveniente dal comune di Crespina D160; trasferito al comune di Crespina Lorenzana sezione Crespina M328A. (n. 24/2014)

**Annotazioni:** RETTIFICA D'UFFICIO IN AUTOTUTELA DELLA VARIAZIONE COLTURALE ESEGUITA AI SENSI DEL DL 3.10.2006 N. 262, CONVERTITO CON MODIFICAZIONI NELLA LEGGE 24.11.2006 N. 286 (ANNO 2007) - QUALITA' DICHIARATA O PARIFICATA A COLTURA PRESENTE NEL QUADRO TARIFFARIO DEL COMUNE

### > Dati identificativi

Comune di **CRESPINA LORENZANA (M328A)**  
**(PI)**  
Sezione **CRESPINA**  
Foglio **22** Particella **176**

VARIAZIONE TERRITORIALE del 01/01/2014 in atti dal 10/11/2014 LEGGE REGIONALE N. 69 proveniente dal comune di Crespina D160; trasferito al comune di Crespina Lorenzana sezione Crespina M328A. (n. 24/2014)

**Annotazioni:** RETTIFICA D'UFFICIO IN AUTOTUTELA DELLA VARIAZIONE COLTURALE ESEGUITA AI SENSI DEL DL 3.10.2006 N. 262, CONVERTITO CON MODIFICAZIONI NELLA LEGGE 24.11.2006 N. 286 (ANNO 2007) - QUALITA' DICHIARATA O PARIFICATA A COLTURA PRESENTE NEL QUADRO TARIFFARIO DEL COMUNE



> **Dati di classamento**

Redditi: dominicale Euro 5,91  
agrario Euro 5,76

Il reddito dominicale è stato calcolato tenendo conto delle seguenti deduzioni: B160<sup>a)</sup>

Particella con qualità: VIGNETO di classe 2  
Superficie: 970 m<sup>2</sup>

VARIAZIONE TERRITORIALE del 01/01/2014 in atti dal 10/11/2014 LEGGE REGIONALE N. 69 proveniente dal comune di Crespina D160; trasferito al comune di Crespina Lorenzana sezione Crespina M328A. (n. 24/2014)

**Annotazioni:** RETTIFICA D'UFFICIO IN AUTOTUTELA DELLA VARIAZIONE CULTURALE ESEGUITA AI SENSI DEL DL 3.10.2006 N. 262, CONVERTITO CON MODIFICAZIONI NELLA LEGGE 24.11.2006 N. 286 (ANNO 2007) - QUALITA' DICHIARATA O PARIFICATA A CULTURA PRESENTE NEL QUADRO TARIFFARIO DEL COMUNE

> **Intestazione attuale dell'immobile - totale intestati: 2**

>

1. Sede in

Diritto di: Diritto del concedente per 1/1 (deriva dall'atto 1)

1. VARIAZIONE TERRITORIALE del 01/01/2014 in atti dal 10/11/2014 LEGGE REGIONALE N. 69 proveniente dal comune di Crespina D160; trasferito al comune di Crespina Lorenzana sezione Crespina M328A. (n. 24/2014)

> 2.

(

n.

Diritto di: Enfiteusi livellario per 1/1 (deriva dall'atto 1)

Visura telematica

Tributi speciali: Euro 0,90

Legenda

a) B160: Consorzio di scolo e difesa fiume crespina

## Visura attuale per immobile

Situazione degli atti informatizzati al 28/03/2022



Immobile di catasto terreni



Causali di aggiornamento ed annotazioni

Informazioni riportate negli atti del catasto al 28/03/2022

Dati identificativi: Comune di **CRESPINA LORENZANA (M328A) (PI)** Sezione **CRESPINA**  
Foglio **22** Particella **257**

Classamento:

Redditi: dominicale Euro **22,84**  
agrario Euro **14,03**

Il reddito dominicale è stato calcolato tenendo conto delle seguenti deduzioni: B160<sup>a</sup>)

Particella con qualità: **VIGNETO** di classe **1**  
Superficie: **1.940 m<sup>2</sup>**

Ultimo atto di aggiornamento: **VARIAZIONE TERRITORIALE** del 01/01/2014 in atti dal 10/11/2014 **LEGGE REGIONALE N. 69** proveniente dal comune di Crespina D160; trasferito al comune di Crespina Lorenzana sezione Crespina M328A. (n. 24/2014)

Annotazioni: **VARIAZIONE DI QUALITA' SU DICHIARAZIONE DI PARTE**

### > Dati identificativi

Comune di **CRESPINA LORENZANA (M328A) (PI)**  
Sezione **CRESPINA**  
Foglio **22** Particella **257**

**VARIAZIONE TERRITORIALE** del 01/01/2014 in atti dal 10/11/2014 **LEGGE REGIONALE N. 69** proveniente dal comune di Crespina D160; trasferito al comune di Crespina Lorenzana sezione Crespina M328A. (n. 24/2014)

Annotazioni: **VARIAZIONE DI QUALITA' SU DICHIARAZIONE DI PARTE**

### > Dati di classamento

Redditi: dominicale Euro **22,84**  
agrario Euro **14,03**

Il reddito dominicale è stato calcolato tenendo conto delle seguenti deduzioni: B160<sup>a</sup>)

Particella con qualità: **VIGNETO** di classe **1**  
Superficie: **1.940 m<sup>2</sup>**

**VARIAZIONE TERRITORIALE** del 01/01/2014 in atti dal 10/11/2014 **LEGGE REGIONALE N. 69** proveniente dal comune di Crespina D160; trasferito al comune di Crespina Lorenzana sezione Crespina M328A. (n. 24/2014)

Annotazioni: **VARIAZIONE DI QUALITA' SU DICHIARAZIONE DI PARTE**

> Intestazione attuale dell'immobile - totale intestati: 2

> 1

Sede ir

Diritto di: Diritto del concedente per 1/1 (deriva dall'atto 1)

1. VARIAZIONE TERRITORIALE del 01/01/2014 in atti dal 10/11/2014 LEGGE REGIONALE N. 69 proveniente dal comune di Crespina D160; trasferito al comune di Crespina Lorenzana sezione Crespina M328A. (n. 24/2014)

> 2

(

na

Diritto di: Enfiteusi livellario per 1/1 (deriva dall'atto 1)

Visura telematica

Tributi speciali: Euro 0,90

Legenda

a) B160: Consorzio di scolo e difesa fiume crespina

## Visura attuale per immobile

Situazione degli atti informatizzati al 28/03/2022



Immobile di catasto terreni



Causali di aggiornamento ed annotazioni

Informazioni riportate negli atti del catasto al 28/03/2022

Dati identificativi: Comune di CASCIANA TERME LARI (M327A) (PI) Sezione LARI  
Foglio 27 Particella 265

Classamento:

Redditi: dominicale Euro 1,69  
agrario Euro 0,22

Il reddito dominicale è stato calcolato tenendo  
conto delle seguenti deduzioni: B160<sup>a)</sup>

Particella con qualità: BOSCO CEDUO di classe  
2

Superficie: 1.420 m<sup>2</sup>

Ultimo atto di aggiornamento: VARIAZIONE TERRITORIALE del 01/01/2014 in atti dal 22/01/2014 LEGGE REGIONALE N.68 proveniente dal comune E455; trasferito al comune M327A. (n. 2/2014)

Annotazioni: RETTIFICA D'UFFICIO IN AUTOTUTELA DELLA VARIAZIONE COLTURALE ESEGUITA AI SENSI DEL DL 3.10.2006 N. 262, CONVERTITO CON MODIFICAZIONI NELLA LEGGE 24.11.2006 N. 286 (ANNO 2007) - QUALITA' DICHIARATA O PARIFICATA A COLTURA PRESENTE NEL QUADRO TARIFFARIO DEL COMUNE

### > Dati identificativi

Comune di CASCIANA TERME LARI (M327A) (PI)  
Sezione LARI  
Foglio 27 Particella 265

VARIAZIONE TERRITORIALE del 01/01/2014 in atti dal 22/01/2014 LEGGE REGIONALE N.68 proveniente dal comune E455; trasferito al comune M327A. (n. 2/2014)

Annotazioni: RETTIFICA D'UFFICIO IN AUTOTUTELA DELLA VARIAZIONE COLTURALE ESEGUITA AI SENSI DEL DL 3.10.2006 N. 262, CONVERTITO CON MODIFICAZIONI NELLA LEGGE 24.11.2006 N. 286 (ANNO 2007) - QUALITA' DICHIARATA O PARIFICATA A COLTURA PRESENTE NEL QUADRO TARIFFARIO DEL COMUNE

> **Dati di classamento**

**Redditi:** dominicale Euro 1,69  
agrario Euro 0,22

**Il reddito dominicale è stato calcolato tenendo conto delle seguenti deduzioni:** B160<sup>a</sup>)

Particella con qualità: **BOSCO CEDUO** di classe 2

Superficie: 1.420 m<sup>2</sup>

VARIAZIONE TERRITORIALE del 01/01/2014 in atti dal 22/01/2014 LEGGE REGIONALE N.68 proveniente dal comune E455; trasferito al comune M327A. (n. 2/2014)

**Annotazioni:** RETTIFICA D'UFFICIO IN AUTOTUTELA DELLA VARIAZIONE CULTURALE ESEGUITA AI SENSI DEL DL 3.10.2006 N. 262, CONVERTITO CON MODIFICAZIONI NELLA LEGGE 24.11.2006 N. 286 (ANNO 2007) - QUALITÀ DICHIARATA O PARIFICATA A CULTURA PRESENTE NEL QUADRO TARIFFARIO DEL COMUNE

> **Intestazione attuale dell'immobile - totale intestati: 1**

> **1**

(C...

nato a  
Diritto di: Proprietà per 1/1 (deriva dall'atto 1)

1. Atto del 08/10/2010 Pubblico ufficiale MANCIOPPI NICOLA Sede CASCINA (PI) Repertorio n. 36421 - COMPRAVENDITA Nota presentata con Modello Unico n. 11067.1/2010 Reparto PI di LIVORNO in atti dal 19/10/2010

**Nel documento sono indicati gli identificativi catastali dell'immobile originario dell'attuale**

LARI (PI) (E455)  
Foglio 27 Particella 265

*Visura telematica*

*Tributi speciali: Euro 0,90*

*Legenda*

a) B160: Consorzio di scolo fiume crespina



## Visura attuale per immobile

Situazione degli atti informatizzati al 28/03/2022



Immobile di catasto terreni



Causali di aggiornamento ed annotazioni

### Informazioni riportate negli atti del catasto al 28/03/2022

**Dati identificativi:** Comune di **CASCIANA TERME LARI (M327A) (PI)** Sezione **LARI**  
Foglio 27 Particella **268**

#### Classamento:

**Redditi:** dominicale **Euro 15,65**  
agrario **Euro 13,93**

**Il reddito dominicale è stato calcolato tenendo conto delle seguenti deduzioni:** B160<sup>a</sup>

Particella con qualità: **VIGNETO** di classe **3**  
Superficie: **4.150 m<sup>2</sup>**

**Ultimo atto di aggiornamento:** VARIAZIONE TERRITORIALE del 01/01/2014 in atti del 22/01/2014 LEGGE REGIONALE N.68 proveniente dal comune E455; trasferito al comune M327A. (n. 2/2014)

**Annotazioni:** RETTIFICA D'UFFICIO IN AUTOTUTELA DELLA VARIAZIONE COLTURALE ESEGUITA AI SENSI DEL DL 3.10.2006 N. 262, CONVERTITO CON MODIFICAZIONI NELLA LEGGE 24.11.2006 N. 286 (ANNO 2007) - QUALITA' DICHIARATA O PARIFICATA A COLTURA PRESENTE NEL QUADRO TARIFFARIO DEL COMUNE

#### > Dati identificativi

Comune di **CASCIANA TERME LARI (M327A) (PI)**  
Sezione **LARI**  
Foglio 27 Particella **268**

VARIAZIONE TERRITORIALE del 01/01/2014 in atti del 22/01/2014 LEGGE REGIONALE N.68 proveniente dal comune E455; trasferito al comune M327A. (n. 2/2014)

**Annotazioni:** RETTIFICA D'UFFICIO IN AUTOTUTELA DELLA VARIAZIONE COLTURALE ESEGUITA AI SENSI DEL DL 3.10.2006 N. 262, CONVERTITO CON MODIFICAZIONI NELLA LEGGE 24.11.2006 N. 286 (ANNO 2007) - QUALITA' DICHIARATA O PARIFICATA A COLTURA PRESENTE NEL QUADRO TARIFFARIO DEL COMUNE

> **Dati di classamento**

Redditi: dominicale Euro 15,65  
agrario Euro 13,93

Il reddito dominicale è stato calcolato tenendo conto delle seguenti deduzioni: B160<sup>a)</sup>

Particella con qualità: VIGNETO di classe 3  
Superficie: 4.150 m<sup>2</sup>

VARIAZIONE TERRITORIALE del 01/01/2014 in atti dal 22/01/2014 LEGGE REGIONALE N.68 proveniente dal comune E455; trasferito al comune M327A. (n. 2/2014)

**Annotazioni:** RETTIFICA D'UFFICIO IN AUTOTUTELA DELLA VARIAZIONE COLTURALE ESEGUITA AI SENSI DEL DL 3.10.2006 N. 262, CONVERTITO CON MODIFICAZIONI NELLA LEGGE 24.11.2006 N. 286 (ANNO 2007) - QUALITÀ DICHIARATA O PARIFICATA A COLTURA PRESENTE NEL QUADRO TARIFFARIO DEL COMUNE

> **Intestazione attuale dell'immobile - totale intestati: 1**

> 1

nat.

Diritto di: Proprietà per 1/1 (deriva dall'atto 1)

1. Atto del 08/10/2010 Pubblico ufficiale MANCIOPPI NICOLA Sede CASCINA (PI) Repertorio n. 36421 - COMPRAVENDITA Nota presentata con Modello Unico n. 11067.1/2010 Reparto PI di LIVORNO in atti dal 19/10/2010

**Nel documento sono indicati gli identificativi catastali dell'immobile originario dell'attuale**

LARI (PI) (E455)  
Foglio 27 Particella 268

Visura telematica

Tributi speciali: Euro 0,90

**Legenda**

a) B160: Consorzio di scolo fiume crespina

## Visura attuale per immobile

Situazione degli atti informatizzati al 28/03/2022



Immobile di catasto terreni



Causali di aggiornamento ed annotazioni

Informazioni riportate negli atti del catasto al 28/03/2022

**Dati identificativi:** Comune di CASCIANA TERME LARI (M327A) (PI) Sezione LARI  
Foglio 27 Particella 269

**Classamento:**

Redditi: dominicale Euro 4,29  
agrario Euro 0,56

Il reddito dominicale è stato calcolato tenendo conto delle seguenti deduzioni: B160<sup>a</sup>

Particella con qualità: BOSCO CEDUO di classe 2

Superficie: 3.610 m<sup>2</sup>

**Ultimo atto di aggiornamento:** VARIAZIONE TERRITORIALE del 01/01/2014 in atti dal 22/01/2014 LEGGE REGIONALE N.68 proveniente dal comune E455; trasferito al comune M327A. (n. 2/2014)

**Annotazioni:** RETTIFICA D'UFFICIO IN AUTOTUTELA DELLA VARIAZIONE CULTURALE ESEGUITA AI SENSI DEL DL 3.10.2006 N. 262, CONVERTITO CON MODIFICAZIONI NELLA LEGGE 24.11.2006 N. 286 (ANNO 2007) - QUALITA' DICHIARATA O PARIFICATA A CULTURA PRESENTE NEL QUADRO TARIFFARIO DEL COMUNE

### > Dati identificativi

Comune di CASCIANA TERME LARI (M327A) (PI)  
Sezione LARI  
Foglio 27 Particella 269

VARIAZIONE TERRITORIALE del 01/01/2014 in atti dal 22/01/2014 LEGGE REGIONALE N.68 proveniente dal comune E455; trasferito al comune M327A. (n. 2/2014)

**Annotazioni:** RETTIFICA D'UFFICIO IN AUTOTUTELA DELLA VARIAZIONE CULTURALE ESEGUITA AI SENSI DEL DL 3.10.2006 N. 262, CONVERTITO CON MODIFICAZIONI NELLA LEGGE 24.11.2006 N. 286 (ANNO 2007) - QUALITA' DICHIARATA O PARIFICATA A CULTURA PRESENTE NEL QUADRO TARIFFARIO DEL COMUNE

> **Dati di classamento**

Redditi: dominicale Euro 4,29  
agrario Euro 0,56

Il reddito dominicale è stato calcolato tenendo conto delle seguenti deduzioni: B160<sup>ed</sup>

Particella con qualità: BOSCO CEDUO di classe 2

Superficie: 3.610 m<sup>2</sup>

VARIAZIONE TERRITORIALE del 01/01/2014 in atti dal 22/01/2014 LEGGE REGIONALE N.68 proveniente dal comune E455; trasferito al comune M327A. (n. 2/2014)

**Annotazioni:** RETTIFICA D'UFFICIO IN AUTOTUTELA DELLA VARIAZIONE COLTURALE ESEGUITA AI SENSI DEL DL 3.10.2006 N. 262, CONVERTITO CON MODIFICAZIONI NELLA LEGGE 24.11.2006 N. 286 (ANNO 2007) - QUALITÀ DICHIARATA O PARIFICATA A COLTURA PRESENTE NEL QUADRO TARIFFARIO DEL COMUNE

> **Intestazione attuale dell'immobile - totale intestati: 1**

> 1

nato a

Diritto di: Proprietà per 1/1 (deriva dall'atto 1)

1. Atto del 08/10/2010 Pubblico ufficiale MANCIOPPI NICOLA Sede CASCINA (PI) Repertorio n. 36421 - COMPRAVENDITA Nota presentata con Modello Unico n. 11067.1/2010 Reparto PI di LIVORNO in atti dal 19/10/2010

**Nel documento sono indicati gli identificativi catastali dell'immobile originario dell'attuale**

LARI (PI) (E455)  
Foglio 27 Particella 269

Visura telematica

Tributi speciali: Euro 0,90

**Legenda**

a) B160: Consorzio di scolo fiume crespina

## Visura attuale per immobile

Situazione degli atti informatizzati al 28/03/2022



Immobile di catasto terreni



Causali di aggiornamento ed annotazioni

Informazioni riportate negli atti del catasto al 28/03/2022

Dati identificativi: Comune di CASCIANA TERME LARI (M327A) (PI) Sezione LARI  
Foglio 27 Particella 272

Classamento:

Redditi: dominicale Euro 3,98  
agrario Euro 5,57

Il reddito dominicale è stato calcolato tenendo conto delle seguenti deduzioni: A160<sup>es</sup>

Particella con qualità: SEMINATIVO di classe 4  
Superficie: 3.080 m<sup>2</sup>

Ultimo atto di aggiornamento: VARIAZIONE TERRITORIALE del 01/01/2014 in atti dal 22/01/2014 LEGGE REGIONALE N.68 proveniente dal comune E455; trasferito al comune M327A. (n. 2/2014)

### > Dati identificativi

Comune di CASCIANA TERME LARI (M327A) (PI)  
Sezione LARI  
Foglio 27 Particella 272

VARIAZIONE TERRITORIALE del 01/01/2014 in atti dal 22/01/2014 LEGGE REGIONALE N.68 proveniente dal comune E455; trasferito al comune M327A. (n. 2/2014)

### > Dati di classamento

Redditi: dominicale Euro 3,98  
agrario Euro 5,57

Il reddito dominicale è stato calcolato tenendo conto delle seguenti deduzioni: A160<sup>es</sup>

Particella con qualità: SEMINATIVO di classe 4  
Superficie: 3.080 m<sup>2</sup>

VARIAZIONE TERRITORIALE del 01/01/2014 in atti dal 22/01/2014 LEGGE REGIONALE N.68 proveniente dal comune E455; trasferito al comune M327A. (n. 2/2014)



> Intestazione attuale dell'immobile - totale Intestati: 1

> 1.

Diritto di Proprieta' per 1/1 (deriva dall'atto 1)

1. Atto del 08/10/2010 Pubblico ufficiale MANCIOPPI NICOLA Sede CASCINA (PI) Repertorio n. 36421 - COMPRAVENDITA Nota presentata con Modello Unico n. 11067.1/2010 Reparto PI di LIVORNO in atti dal 19/10/2010

Nel documento sono indicati gli identificativi catastali dell'immobile originario dell'attuale

LARI (PI) (E455)  
Foglio 27 Particella 272

Visura telematica

Tributi speciali: Euro 0,90

Legenda

a) A160: Consorzio di scolo fiume crespina

ASTE GIUDIZIARIE Catasto terreni

## Visura attuale per immobile

Situazione degli atti informatizzati al 28/03/2022

ASTE GIUDIZIARIE



Immobile di catasto terreni



Causali di aggiornamento ed annotazioni

Informazioni riportate negli atti del catasto al 28/03/2022

Dati identificativi: Comune di CASCIANA TERME LARI (M327A) (PI) Sezione LARI  
Foglio 27 Particella 655

Classamento:

Redditi: dominicale Euro 0,91  
agrario Euro 1,14

Il reddito dominicale è stato calcolato tenendo conto delle seguenti deduzioni: B160<sup>a</sup>

Particella con qualità: SEMINATIVO di classe 4  
Superficie: 632 m<sup>2</sup>

Ultimo atto di aggiornamento: VARIAZIONE TERRITORIALE del 01/01/2014 in atti dal 22/01/2014 LEGGE REGIONALE N.68 proveniente dal comune E455; trasferito al comune M327A. (n. 2/2014)

### > Dati identificativi

Comune di CASCIANA TERME LARI (M327A) (PI)  
Sezione LARI  
Foglio 27 Particella 655

VARIAZIONE TERRITORIALE del 01/01/2014 in atti dal 22/01/2014 LEGGE REGIONALE N.68 proveniente dal comune E455; trasferito al comune M327A. (n. 2/2014)

### > Dati di classamento

Redditi: dominicale Euro 0,91  
agrario Euro 1,14

Il reddito dominicale è stato calcolato tenendo conto delle seguenti deduzioni: B160<sup>a</sup>

Particella con qualità: SEMINATIVO di classe 4  
Superficie: 632 m<sup>2</sup>

VARIAZIONE TERRITORIALE del 01/01/2014 in atti dal 22/01/2014 LEGGE REGIONALE N.68 proveniente dal comune E455; trasferito al comune M327A. (n. 2/2014)

> Intestazione attuale dell'immobile - totale intestati: 1

> 1

Diritto di Proprietà per 1/1 (deriva dall'atto 1)

1. VARIAZIONE TERRITORIALE del 01/01/2014 in atti dal 22/01/2014 LEGGE REGIONALE N.68 proveniente dal comune E455; trasferito al comune M327A. (n. 2/2014)

Legenda

a) B160: Consorzio di scolo fiume crespina

## Visura attuale per immobile

Situazione degli atti informatizzati al 28/03/2022



Immobile di catasto terreni



Causali di aggiornamento ed annotazioni

Informazioni riportate negli atti del catasto al 28/03/2022

Dati identificativi: Comune di **CASCIANA TERME LARI (M327A) (PI)** Sezione **LARI**  
Foglio **27** Particella **656**

**Classamento:**

Redditi: dominicale Euro **0,36**  
agrario Euro **0,45**

Il reddito dominicale è stato calcolato tenendo conto delle seguenti deduzioni: B160<sup>a</sup>)

Particella con qualità: **SEMINATIVO** di classe **4**  
Superficie: **251 m<sup>2</sup>**

Ultimo atto di aggiornamento: **VARIAZIONE TERRITORIALE** del 01/01/2014 in atti dal 22/01/2014 LEGGE REGIONALE N.68 proveniente dal comune E455; trasferito al comune M327A. (n. 2/2014)

### > Dati identificativi

Comune di **CASCIANA TERME LARI (M327A) (PI)**  
Sezione **LARI**  
Foglio **27** Particella **656**

**VARIAZIONE TERRITORIALE** del 01/01/2014 in atti dal 22/01/2014 LEGGE REGIONALE N.68 proveniente dal comune E455; trasferito al comune M327A. (n. 2/2014)

### > Dati di classamento

Redditi: dominicale Euro **0,36**  
agrario Euro **0,45**

Il reddito dominicale è stato calcolato tenendo conto delle seguenti deduzioni: B160<sup>a</sup>)

Particella con qualità: **SEMINATIVO** di classe **4**  
Superficie: **251 m<sup>2</sup>**

**VARIAZIONE TERRITORIALE** del 01/01/2014 in atti dal 22/01/2014 LEGGE REGIONALE N.68 proveniente dal comune E455; trasferito al comune M327A. (n. 2/2014)

> Intestazione attuale dell'immobile - totale intestati: 1

> 1  
(  
n. 31  
Diritto di Proprieta' per 1/1 (deriva dall'atto 1)

1. VARIAZIONE TERRITORIALE del 01/01/2014 in atti dal 22/01/2014 LEGGE REGIONALE N.68 proveniente dal comune E455; trasferito al comune M327A. (n. 2/2014)

Legenda

a) B160: Consorzio di scolo fiume crespina



## Visura attuale per immobile

Situazione degli atti informatizzati al 28/03/2022



Immobile di catasto terreni



Causali di aggiornamento ed annotazioni

Informazioni riportate negli atti del catasto al 28/03/2022

Dati identificativi: Comune di CASCIANA TERME LARI (M327A) (PI) Sezione LARI  
Foglio 27 Particella 658

Classamento:

Redditi: dominicale Euro 2,71  
agrario Euro 3,39

Il reddito dominicale è stato calcolato tenendo  
conto delle seguenti deduzioni: B160<sup>9)</sup>

Particella con qualità: SEMINATIVO di classe 4  
Superficie: 1.873 m<sup>2</sup>

Ultimo atto di aggiornamento: VARIAZIONE TERRITORIALE del 01/01/2014 in atti dal 22/01/2014 LEGGE REGIONALE N.68 proveniente dal comune E455; trasferito al comune M327A. (n. 2/2014)

### > Dati identificativi

Comune di CASCIANA TERME LARI (M327A) (PI)  
Sezione LARI  
Foglio 27 Particella 658

VARIAZIONE TERRITORIALE del 01/01/2014 in atti dal 22/01/2014 LEGGE REGIONALE N.68 proveniente dal comune E455; trasferito al comune M327A. (n. 2/2014)

### > Dati di classamento

Redditi: dominicale Euro 2,71  
agrario Euro 3,39

Il reddito dominicale è stato calcolato tenendo  
conto delle seguenti deduzioni: B160<sup>9)</sup>

Particella con qualità: SEMINATIVO di classe 4  
Superficie: 1.873 m<sup>2</sup>

VARIAZIONE TERRITORIALE del 01/01/2014 in atti dal 22/01/2014 LEGGE REGIONALE N.68 proveniente dal comune E455; trasferito al comune M327A. (n. 2/2014)

> Intestazione attuale dell'immobile - totale intestati: 1

>  
(  
n  
Diritto di: Proprieta' per 1/1 (deriva dall'atto 1)

1. VARIAZIONE TERRITORIALE del 01/01/2014 in atti dal 22/01/2014 LEGGE REGIONALE N.68 proveniente dal comune E455; trasferito al comune M327A. (n. 2/2014)

Legenda

a) B160: Consorzio di scolo fiume crespina

## Visura attuale per immobile

Situazione degli atti informatizzati al 28/03/2022



Immobile di catasto fabbricati



Causali di aggiornamento ed annotazioni

Informazioni riportate negli atti del catasto al 28/03/2022

**Dati identificativi:** Comune di CASCIANA TERME LARI (M327A) (PI) Sezione LARI  
Foglio 27 Particella 659

**Classamento:**

Rendita: Euro 1.129,49

Categoria C/2<sup>a</sup>, Classe U, Consistenza 243 m<sup>2</sup>

**Indirizzo:** VIA TORCE E MALVENTO Piano T

**Dati di superficie:** Totale: 309 m<sup>2</sup>

**Ultimo atto di aggiornamento:** VARIAZIONE TERRITORIALE del 01/01/2014 in atti dal 07/02/2014 LEGGE REGIONALE N.68 proveniente dal comune E455; trasferito al comune M327A. (n. 21/2014)

**Annotazioni:** Classamento e rendita validati (D.M. 701/94)

### > Dati identificativi

Comune di CASCIANA TERME LARI (M327A) (PI)  
Sezione LARI  
Foglio 27 Particella 659

VARIAZIONE TERRITORIALE del 01/01/2014 in atti dal 07/02/2014 LEGGE REGIONALE N.68 proveniente dal comune E455; trasferito al comune M327A. (n. 21/2014)

### Particelle corrispondenti al catasto terreni

Comune di CASCIANA TERME LARI (M327A) (PI)  
Foglio 27 Particella 659

### > Indirizzo

VIA TORCE E MALVENTO Piano T

VARIAZIONE TERRITORIALE del 01/01/2014 in atti dal 07/02/2014 LEGGE REGIONALE N.68 proveniente dal comune E455; trasferito al comune M327A. (n. 21/2014)

> **Dati di classamento**

Rendita: Euro 1.129,49  
Categoria C/2<sup>a</sup>, Classe U, Consistenza 243 m<sup>2</sup>

VARIAZIONE TERRITORIALE del 01/01/2014 in atti dal 07/02/2014 LEGGE REGIONALE N.68 proveniente dal comune E455; trasferito al comune M327A. (n. 21/2014)  
**Annotazioni:** Classamento e rendita validati (D.M. 701/94)

> **Dati di superficie**

Totale: 309 m<sup>2</sup>

Superficie di impianto pubblicata il 09/11/2015  
Dati relativi alla planimetria: data di presentazione 02/04/2013, prot. n. P10036132

> **Intestazione attuale dell'immobile - totale intestati: 1**

nato a  
Diritto di: Proprieta' per 1000/1000 (deriva dall'atto 1)

1. VARIAZIONE TERRITORIALE del 01/01/2014 in atti dal 07/02/2014 LEGGE REGIONALE N.68 proveniente dal comune E455; trasferito al comune M327A. (n. 21/2014)

Visura telematica

Tributi speciali: Euro 0,90

*Legenda*

a) C/2: Magazzini e locali di deposito; cantine e soffitte se non unite all'unita' immobiliare abitativa

## Visura attuale per immobile

Situazione degli atti informatizzati al 28/03/2022



Immobile di catasto terreni



Causali di aggiornamento ed annotazioni

Informazioni riportate negli atti del catasto al 28/03/2022

Dati identificativi: Comune di CASCIANA TERME LARI (M327A) (PI) Sezione LARI  
Foglio 32 Particella 4

Classamento:

Redditi: dominicale Euro 39,67  
agrario Euro 32,41

Il reddito dominicale è stato calcolato tenendo  
conto delle seguenti deduzioni: B160<sup>a</sup>

Particella con qualità: FRUTTETO di classe 2  
Superficie: 5.020 m<sup>2</sup>

Ultimo atto di aggiornamento: VARIAZIONE TERRITORIALE del 01/01/2014 in atti dal 22/01/2014 LEGGE REGIONALE N.68 proveniente dal comune E455; trasferito al comune M327A. (n. 2/2014)

Annotazioni: RETTIFICA D'UFFICIO IN AUTOTUTELA DELLA VARIAZIONE COLTURALE ESEGUITA AI SENSI DEL DL 3.10.2006 N. 262, CONVERTITO CON MODIFICAZIONI NELLA LEGGE 24.11.2006 N. 286 (ANNO 2007) - QUALITA' DICHIARATA O PARIFICATA A COLTURA PRESENTE NEL QUADRO TARIFFARIO DEL COMUNE

### > Dati identificativi

Comune di CASCIANA TERME LARI (M327A) (PI)  
Sezione LARI  
Foglio 32 Particella 4

VARIAZIONE TERRITORIALE del 01/01/2014 in atti dal 22/01/2014 LEGGE REGIONALE N.68 proveniente dal comune E455; trasferito al comune M327A. (n. 2/2014)

Annotazioni: RETTIFICA D'UFFICIO IN AUTOTUTELA DELLA VARIAZIONE COLTURALE ESEGUITA AI SENSI DEL DL 3.10.2006 N. 262, CONVERTITO CON MODIFICAZIONI NELLA LEGGE 24.11.2006 N. 286 (ANNO 2007) - QUALITA' DICHIARATA O PARIFICATA A COLTURA PRESENTE NEL QUADRO TARIFFARIO DEL COMUNE



> **Dati di classamento**

Redditi: dominicale Euro 39,67  
agrario Euro 32,41

Il reddito dominicale è stato calcolato tenendo conto delle seguenti deduzioni: B160<sup>a)</sup>

Particella con qualità: FRUTTETO di classe 2  
Superficie: 5.020 m<sup>2</sup>

VARIAZIONE TERRITORIALE del 01/01/2014 in atti dal 22/01/2014 LEGGE REGIONALE N.68 proveniente dal comune E455; trasferito al comune M327A. (n. 2/2014)

**Annotazioni:** RETTIFICA D'UFFICIO IN AUTOTUTELA DELLA VARIAZIONE CULTURALE ESEGUITA AI SENSI DEL DL 3.10.2006 N. 262, CONVERTITO CON MODIFICAZIONI NELLA LEGGE 24.11.2006 N. 286 (ANNO 2007) - QUALITÀ DICHIARATA O PARIFICATA A COLTURA PRESENTE NEL QUADRO TARIFFARIO DEL COMUNE

> **Intestazione attuale dell'immobile - totale intestati: 1**

> 1.

n:  
Diritto di: Proprietà per 1/1 (deriva dall'atto 1)

1. Atto del 08/10/2010 Pubblico ufficiale MANCIOPPI NICOLA Sede CASCINA (PI) Repertorio n. 36421 - COMPRAVENDITA Nota presentata con Modello Unico n. 11067.1/2010 Reparto PI di LIVORNO in atti dal 19/10/2010

Nel documento sono indicati gli identificativi catastali dell'immobile originario dell'attuale

LARI (PI) (E455)  
Foglio 32 Particella 4

Visura telematica

Tributi speciali: Euro 0,90

**Legenda**

a) B160: Consorzio di scolo fiume crespina

## Visura attuale per immobile

Situazione degli atti informatizzati al 28/03/2022



Immobile di catasto terreni



Causali di aggiornamento ed annotazioni

Informazioni riportate negli atti del catasto al 28/03/2022

Dati identificativi: Comune di **CASCIANA TERME LARI (M327A) (PI)** Sezione **LARI**  
Foglio **32** Particella **5**

**Classamento:**

Redditi: dominicale **Euro 18,45**  
agrario **Euro 13,33**

Il reddito dominicale è stato calcolato tenendo conto delle seguenti deduzioni: A160<sup>91</sup>

Particella con qualità: **SEMINATIVO** di classe **2**  
Superficie: **3.970 m<sup>2</sup>**

Ultimo atto di aggiornamento: **VARIAZIONE TERRITORIALE** del 01/01/2014 in atti dal 22/01/2014 **LEGGE REGIONALE N.68** proveniente dal comune E455; trasferito al comune M327A. (n. 2/2014)

### > Dati identificativi

Comune di **CASCIANA TERME LARI (M327A) (PI)**  
Sezione **LARI**  
Foglio **32** Particella **5**

**VARIAZIONE TERRITORIALE** del 01/01/2014 in atti dal 22/01/2014 **LEGGE REGIONALE N.68** proveniente dal comune E455; trasferito al comune M327A. (n. 2/2014)

### > Dati di classamento

Redditi: dominicale **Euro 18,45**  
agrario **Euro 13,33**

Il reddito dominicale è stato calcolato tenendo conto delle seguenti deduzioni: A160<sup>91</sup>

Particella con qualità: **SEMINATIVO** di classe **2**  
Superficie: **3.970 m<sup>2</sup>**

**VARIAZIONE TERRITORIALE** del 01/01/2014 in atti dal 22/01/2014 **LEGGE REGIONALE N.68** proveniente dal comune E455; trasferito al comune M327A. (n. 2/2014)

> Intestazione attuale dell'immobile - totale intestati: 1

>   
(  
n:  
Diritto di: Proprieta' per 1/1 (deriva dall'atto 1)

1. Atto del 08/10/2010 Pubblico ufficiale MANCIOPPI  
NICOLA Sede CASCINA (PI) Repertorio n. 36421 -  
COMPRAVENDITA Nota presentata con Modello Unico  
n. 11067.1/2010 Reparto PI di LIVORNO in atti dal  
19/10/2010

**Nel documento sono indicati gli identificativi  
catastali dell'immobile originario dell'attuale**

LARI (PI) (E455)  
Foglio 32 Particella 5

Visura telematica

Tributi speciali: Euro 0,90

*Legenda*

a) A160: Consorzio di scolo fiume crespina

Catasto terreni

## Visura attuale per immobile

Situazione degli atti informatizzati al 28/03/2022



Immobile di catasto terreni



Causali di aggiornamento ed annotazioni

Informazioni riportate negli atti del catasto al 28/03/2022

Dati identificativi: Comune di CASCIANA TERME LARI (M327A) (PI) Sezione LARI  
Foglio 32 Particella 6

Classamento:

Redditi: dominicale Euro 28,47

agrario Euro 15,82

Il reddito dominicale è stato calcolato tenendo  
conto delle seguenti deduzioni: B160<sup>a)</sup>

Particella con qualità: SEMIN ARBOR di classe 3

Superficie: 8.750 m<sup>2</sup>

Ultimo atto di aggiornamento: VARIAZIONE TERRITORIALE del 01/01/2014 in atti dal 22/01/2014 LEGGE REGIONALE N.68 proveniente dal comune E455; trasferito al comune M327A. (n. 2/2014)

### > Dati identificativi

Comune di CASCIANA TERME LARI (M327A) (PI)  
Sezione LARI  
Foglio 32 Particella 6

VARIAZIONE TERRITORIALE del 01/01/2014 in atti dal 22/01/2014 LEGGE REGIONALE N.68 proveniente dal comune E455; trasferito al comune M327A. (n. 2/2014)

### > Dati di classamento

Redditi: dominicale Euro 28,47  
agrario Euro 15,82

Il reddito dominicale è stato calcolato tenendo  
conto delle seguenti deduzioni: B160<sup>a)</sup>

Particella con qualità: SEMIN ARBOR di classe 3

Superficie: 8.750 m<sup>2</sup>

VARIAZIONE TERRITORIALE del 01/01/2014 in atti dal 22/01/2014 LEGGE REGIONALE N.68 proveniente dal comune E455; trasferito al comune M327A. (n. 2/2014)

> Intestazione attuale dell'immobile - totale intestati: 1

---

> 1.

Diritto di Proprietà per 1/1 (deriva dall'atto 1)

1. Atto del 08/10/2010 Pubblico ufficiale MANCIOPPI  
NICOLA Sede CASCINA (PI) Repertorio n. 36421 -  
COMPRAVENDITA Nota presentata con Modello Unico  
n. 11067.1/2010 Reparto PI di LIVORNO In atti dal  
19/10/2010

Nel documento sono indicati gli identificativi  
catastali dell'immobile originario dell'attuale

LARI (PI) (E455)  
Foglio 32 Particella 6

Visura telematica

Tributi speciali: Euro 0,90

Legenda

a) B160: Consorzio di scolo fiume crespina



ASTE GIUDIZIARIE Catasto terreni

## Visura attuale per immobile

Situazione degli atti informatizzati al 28/03/2022

ASTE GIUDIZIARIE



Immobili di catasto terreni



Causali di aggiornamento ed annotazioni

Informazioni riportate negli atti del catasto al 28/03/2022

**Dati identificativi:** Comune di CASCIANA TERME LARI (M327A) (PI) Sezione LARI

Foglio 32 Particella 439

**Classamento:**

**Redditi:** dominicale Euro 6,83

agrario Euro 8,53

Il reddito dominicale è stato calcolato tenendo conto delle seguenti deduzioni: B160<sup>a</sup>)

Particella con qualità: SEMINATIVO di classe 4

Superficie: 4.720 m<sup>2</sup>

**Ultimo atto di aggiornamento:** VARIAZIONE TERRITORIALE del 01/01/2014 in atti dal 22/01/2014 LEGGE REGIONALE N.68 proveniente dal comune E455; trasferito al comune M327A. (n. 2/2014)

### > Dati identificativi

Comune di CASCIANA TERME LARI (M327A) (PI)

Sezione LARI

Foglio 32 Particella 439

VARIAZIONE TERRITORIALE del 01/01/2014 in atti dal 22/01/2014 LEGGE REGIONALE N.68 proveniente dal comune E455; trasferito al comune M327A. (n. 2/2014)

### > Dati di classamento

**Redditi:** dominicale Euro 6,83

agrario Euro 8,53

Il reddito dominicale è stato calcolato tenendo conto delle seguenti deduzioni: B160<sup>a</sup>)

Particella con qualità: SEMINATIVO di classe 4

Superficie: 4.720 m<sup>2</sup>

VARIAZIONE TERRITORIALE del 01/01/2014 in atti dal 22/01/2014 LEGGE REGIONALE N.68 proveniente dal comune E455; trasferito al comune M327A. (n. 2/2014)

> Intestazione attuale dell'immobile - totale intestati: 1

> 1

nr  
Diritto di: Proprietà (per il ricavato dall'atto 1)

1. Atto del 08/10/2010 Pubblico ufficiale MANCIOPPI  
NICOLA Sede CASCINA (PI) Repertorio n. 36421 -  
COMPRAVENDITA Nota presentata con Modello Unico  
n. 11067.1/2010 Reparto PI di LIVORNO in atti dal  
19/10/2010

Nel documento sono indicati gli identificativi  
catastali dell'immobile originario dell'attuale

LARI (PI) (E455)  
Foglio 32 Particella 439

Visura telematica

Tributi speciali: Euro 0,90

Legenda

a) B160: Consorzio di scolo fiume crespina

Catasto fabbricati  
**Visura attuale per immobile**

Situazione degli atti informatizzati al 28/03/2022



Immobile di catasto fabbricati



Causali di aggiornamento ed annotazioni

Informazioni riportate negli atti del catasto al 28/03/2022

**Dati identificativi:** Comune di CASCIANA TERME LARI (M327A) (PI) Sezione LARI

Foglio 32 Particella 560

**Classamento:**

Rendita: Euro 195,22

Categoria C/2<sup>a</sup>, Classe U, Consistenza 42 m<sup>2</sup>

**Indirizzo:** VIA TORCE E MALVENTO Piano T

**Dati di superficie:** Totale: 75 m<sup>2</sup>

**Ultimo atto di aggiornamento:** VARIAZIONE TERRITORIALE del 01/01/2014 in atti dal 23/01/2014 LEGGE REGIONALE N.68 proveniente dal comune E455; trasferito al comune M327A. (n. 11/2014)

**Annotazioni:** Classamento e rendita non rettificati entro dodici mesi dalla data di iscrizione in atti della dichiarazione (D.M. 701/94)

> **Dati identificativi**

Comune di CASCIANA TERME LARI (M327A) (PI)

Sezione LARI

Foglio 32 Particella 560

VARIAZIONE TERRITORIALE del 01/01/2014 in atti dal 23/01/2014 LEGGE REGIONALE N.68 proveniente dal comune E455; trasferito al comune M327A. (n. 11/2014)

**Particelle corrispondenti al catasto terreni**

Comune di CASCIANA TERME LARI (M327A) (PI)

Foglio 32 Particella 560

> **Indirizzo**

VIA TORCE E MALVENTO Piano T

VARIAZIONE TERRITORIALE del 01/01/2014 in atti dal 23/01/2014 LEGGE REGIONALE N.68 proveniente dal comune E455; trasferito al comune M327A. (n. 11/2014)

> **Dati di classamento**

Rendita: Euro 195,22  
Categoria C/2<sup>nd</sup>, Classe U, Consistenza 42 m<sup>2</sup>

VARIAZIONE TERRITORIALE del 01/01/2014 in atti dal 23/01/2014 LEGGE REGIONALE N.68 proveniente dal comune E455; trasferito al comune M327A. (n. 11/2014)

**Annotazioni:** Classamento e rendita non rettificati entro dodici mesi dalla data di iscrizione in atti della dichiarazione (D.M. 701/94)

> **Dati di superficie**

Totale: 75 m<sup>2</sup>

Superficie di impianto pubblicata il 09/11/2015

Dati relativi alla planimetria: data di presentazione 20/10/2008, prot. n. PI0246433

> **Intestazione attuale dell'immobile - totale intestati: 1**

> 1

nato  
Diritto di: Proprietà per 1/1 (deriva dall'atto 1)

1. Atto del 08/10/2010 Pubblico ufficiale MANCIOPPI NICOLA Sede CASCINA (PI) Repertorio n. 36421 - COMPRAVENDITA Nota presentata con Modello Unico n. 11067.1/2010 Reparto PI di LIVORNO in atti dal 19/10/2010

**Nel documento sono indicati gli identificativi catastali dell'immobile originario dell'attuale**

LARI (PI) (E455)  
Foglio 32 Particella 560

Visura telematica

Tributi speciali: Euro 0,90

Legenda

a) C/2: Magazzini e locali di deposito; cantine e soffitte se non unite all'unità immobiliare abitativa