

76



## PERIZIA STRAGIUDIZIALE GIURATA

### PREMESSE

A seguito di regolare incarico professionale ricevuto dall'Avv. Antonio Casilli, commissario straordinario della " " in amministrazione straordinaria, il sottoscritto geom. Giampiero Lenti, regolarmente iscritto al Collegio dei Geometri della Provincia di Lecce al n. 2540 e con studio tecnico in Vernole al Vico Mundine n. 1, ha redatto la presente perizia stragiudiziale giurata al fine di descrivere e valutare un immobile sito in Arezzo alla Via Ombrone.

Per tale motivo, acquisita preliminarmente la documentazione tecnica e catastale, è stato esperito un regolare sopralluogo sul luogo oggetto dell'incarico, rilevando la superficie netta e commerciale, l'ubicazione, il grado di finitura e quanto altro necessario.

Elaborati tutti gli elementi raccolti nel corso delle indagini preliminari vengono di seguito riportati i risultati cui lo scrivente è pervenuto e contenuti nella seguente perizia stragiudiziale giurata.

### DESCRIZIONE

Trattasi di un locale commerciale a piano terra facente parte di un complesso edilizio sito in Arezzo tra la Via Ombrone e la Via Vezzosi, composto nell'insieme anche da un piano interrato e da altri quattro piani superiori, oltre al piano terreno, destinati a residenze abitative.

Tale complesso edilizio fa parte di un piano di recupero " " che riqualifica l'intero comparto posto in una zona semicentrale di Arezzo, denominata Zona Saione ed è stato costruito in virtù della Concessione Edilizia n. 0/02/710 rilasciata in data 19/12/02 e delle successive due varianti in corso d'opera, autorizzate rispettivamente con Concessione Edilizia n. 0/03/438 del 01/08/2003 e Permesso di Costruire n. 0/05/336 dell'11/07/2005.

L'intera struttura portante è del tipo intelaiata, composta cioè da pilastri e travi atti a sostenere le varie coperture piane, mentre le pareti perimetrali sono in muratura in Poroton o in setti di cemento.

Attualmente il locale commerciale in questione risulta allo stato rustico avanzato e pertanto privo di agibilità.

Nel Nuovo Catasto Edilizio di Arezzo è riportato al foglio 126, p.lla 270, sub 96, Via Ombrone, piano terra, in corso di costruzione e confinante nell'insieme con detta Via Ombrone, con vano scala condominiale e con stessa proprietà, salvo altri.

Internamente si compone di un unico ambiente di forma irregolare, privo di qualsiasi divisione interna per la realizzazione dei servizi igienici nel rispetto del progetto approvato.

Come già sopra accennato risulta allo stato rustico e risulta quindi privo anche di ogni impianto da collegarsi alle colonne montanti condominiali già esistenti, del massetto, intonaco e di ogni qualsiasi altra opera di finitura.

L'accesso è garantito dalla presenza di un infisso/vetrata prospiciente sulla Via Ombrone protette da infissi in alluminio elettrocolorato e vetro; il tutto come anche si nota sullo stralcio progettuale allegato alla presente.

#### **CRITERI ESTIMATIVI E VALUTAZIONE**

Completata la descrizione del locale commerciale si può passare alla determinazione del probabile valore di mercato.

Per tale motivo sono state eseguite una serie di ricerche al fine di acquisire i prezzi medi normalmente applicati per la compravendita di immobili simili, per caratteristiche intrinseche a quello in esame ed effettivamente avvenute in tempi recenti.

I valori ottenuti devono poi essere riferiti all'unità di consistenza che per i fabbricati ad uso commerciale/artigianale è rappresentato dal metro quadrato di superficie commerciale.

Nel caso specifico bisogna tener conto che l'immobile si trova in un comparto semicentrale di Arezzo ad alta densità abitativa e viaria, nonché risulta ben visibile in quanto prospiciente sulla Via Ombrone.

Di contro vanno anche tenuti in debita considerazione i costi necessari per l'ultimazione dei lavori e i necessari adempimenti tecnici e burocratici per l'ottenimento del certificato di agibilità.

Tanto accertato lo scrivente sulla base delle indagini esperite in loco, presso agenzie Immobiliari e liberi professionisti che operano nel settore edile, ha ritenuto giusto e congruo prendere in considerazione il prezzo unitario pari a € 1.500,00 al metro quadrato che moltiplicato per la superficie commerciale di mq 62,00 circa determina un probabile valore di mercato pari a € 93.000,00 (diconsi euro novantatremila/00).

Tanto si doveva ad evasione dell'incarico affidatomi.

Vernole, il 15/12/2017

Si allega alla presente:

visura catastale ed elaborato planimetrico

stralcio progettuale

documentazione fotografica

Cron. N. 168/18


### VERBALE DI GIURAMENTO

L'anno 2018, il giorno 23. del mese di Giugno innanzi al sottoscritto Cancelliere è comparso il sig. Giampiero Lenti, nato a Vernole (LE) il 08/05/1965 il quale depositata la presente relazione e presta il giuramento di rito: "giuro di aver bene e fedelmente adempiuto all'incarico ricevuto affidatomi al solo scopo di far conoscere la verità".

FLG

IL CANCELLIERE AMMINISTRATIVO

ASTE GIUDIZIARIE.it



ASTE GIUDIZIARIE.it



# Visura per soggetto

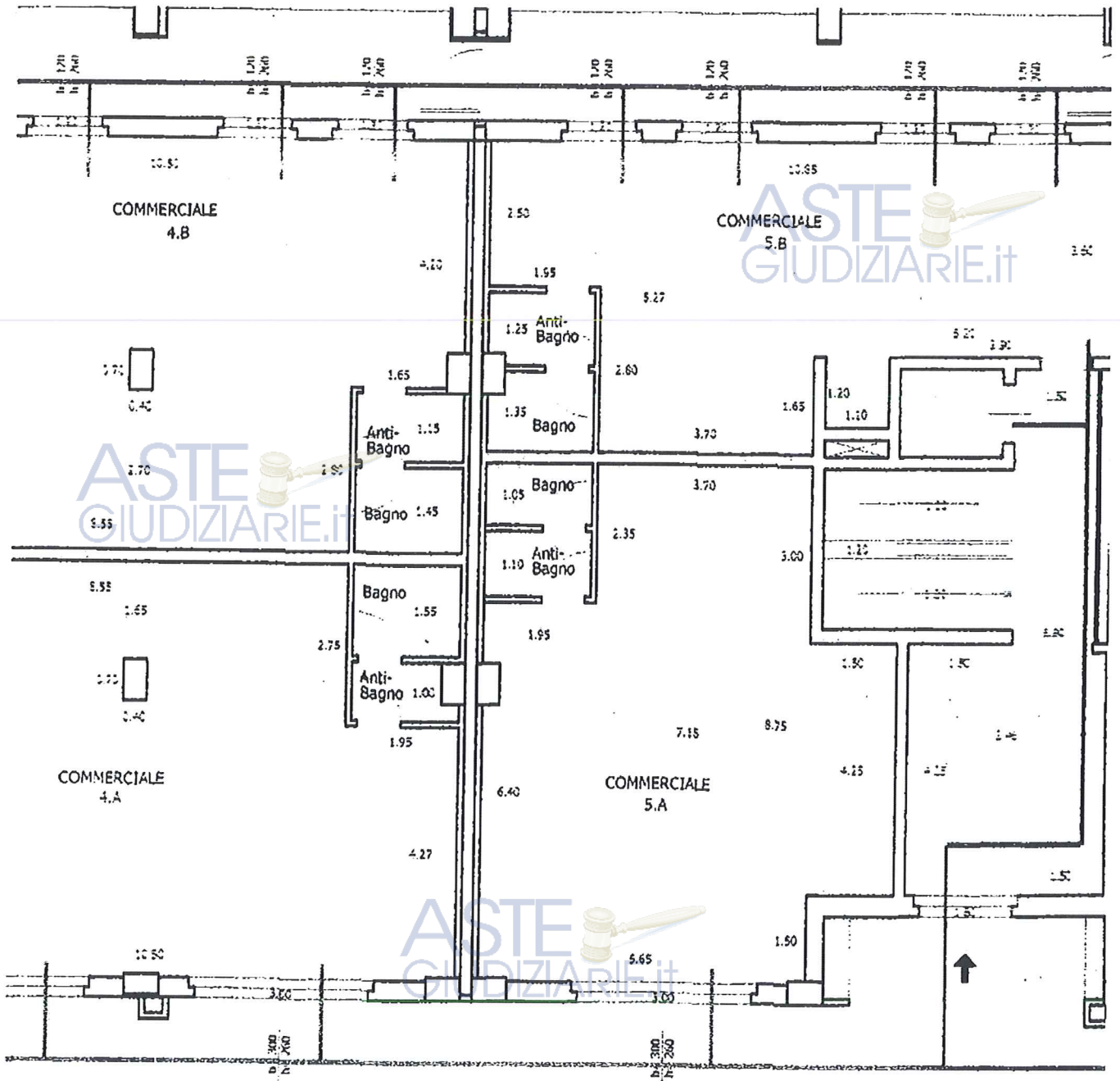
Ufficio provinciale di Lecco - Territorio su Altro Ufficio Situazione degli atti informatizzati al 24/11/2016

Data: 24/11/2016 - Ora: 11.06.05  
Visura n.: LE0284993 Pag: 4


Segue


34	A	126	270	96				in corso di costruz.		VIA OMBRONE piano: T; VARIAZIONE TOPONOMASTICA del 08/05/2013 protocollo n. AR0085156 in atti del 08/05/2013 VARIAZIONE DI TOPONOMASTICA (n. 50569.1/2013)		
35	A	126	270	97				in corso di costruz.		VIA OMBRONE piano: T; VARIAZIONE TOPONOMASTICA del 08/05/2013 protocollo n. AR0085157 in atti del 08/05/2013 VARIAZIONE DI TOPONOMASTICA (n. 50570.1/2013)		
36	A	126	270	98				in corso di costruz.		VIA OMBRONE piano: T; VARIAZIONE TOPONOMASTICA del 08/05/2013 protocollo n. AR0085158 in atti del 08/05/2013 VARIAZIONE DI TOPONOMASTICA (n. 50571.1/2013)		
37	A	126	270	99				in corso di costruz.		VIA OMBRONE piano: T; VARIAZIONE TOPONOMASTICA del 08/05/2013 protocollo n. AR0085159 in atti del 08/05/2013 VARIAZIONE DI TOPONOMASTICA (n. 50572.1/2013)		
38	B	28	90	11	2			D/I	Euro 18.93	VIA MOLINARA piano: T; VARIAZIONE NEL CLASSAMENTO del 10/11/2005 protocollo n. AR0117888 in atti del 10/11/2005 VARIAZIONE DI CLASSAMENTO (n. 15181.1/2005)		Annotazione Notifica
39	B	28	90	12	2			D/I	Euro 43.71	VIA MOLINARA piano: T; VARIAZIONE NEL CLASSAMENTO del 10/11/2005 protocollo n. AR0117889 in atti del 10/11/2005 VARIAZIONE DI CLASSAMENTO (n. 15182.1/2005)		Annotazione Notifica
40	B	28	255	153			208 m <sup>2</sup>	lastrico solare		AFFERENTI EDIFICATE IN /10/2005 protocollo n. AR0104359 EDIFICATE IN SOPRAELEVAZI (n. 7042.1/2005)		
41	B	28	255	154			216 m <sup>2</sup>	lastrico solare		VIA MOLINARA SNC piano: T. L AFFERENTI EDIFICATE IN /10/2005 protocollo n. AR0104359 EDIFICATE IN SOPRAELEVAZI (n. 7042.1/2005)		

Militero dell'Economia e delle Finanze  
Agenzia Entrate  
00003558 00002642  
00032913 18/01/2016  
4578-00010 56578  
IDENTIFICATIVO 01  
0 116 038243  
MARCA DA BOLLO €2,00 DUE/00











ASTE  
GIUDIZIARIE.it

ASTE  
GIUDIZIARIE.it

ASTE  
GIUDIZIARIE.it