

---

# TRIBUNALE DI IVREA

---



SEZIONE EE.II.

Perizia dell'Esperto ex art. 568 c.p.c. Arch. Olocco Guido, nell'Esecuzione Immobiliare 268/2023 del R.G.E.

promossa da



\*\*\*\* *Omissis* \*\*\*\*

contro

\*\*\*\* *Omissis* \*\*\*\*



## SOMMARIO

Incarico .....	19
Premessa .....	19
Descrizione.....	19
Inquadramento territoriale .....	20
Inquadramento territoriale .....	21
<b>Bene N° 1 - Terreno ubicato a Levone (TO) - BOSCO CEDUO .....</b>	<b>19</b>
<b>Bene N° 2 - Terreno ubicato a Levone (TO) - BOSCO CEDUO .....</b>	<b>22</b>
<b>Bene N° 3 - Terreno ubicato a Levone (TO) - BOSCO CEDUO .....</b>	<b>22</b>
<b>Bene N° 4 - Terreno ubicato a Levone (TO) - BOSCO CEDUO .....</b>	<b>22</b>
<b>Bene N° 5 - Terreno ubicato a Levone (TO) - BOSCO CEDUO .....</b>	<b>22</b>
<b>Bene N° 6 - Terreno ubicato a Levone (TO) - BOSCO CEDUO .....</b>	<b>22</b>
<b>Bene N° 7 - Terreno ubicato a Levone (TO) - BOSCO CEDUO .....</b>	<b>22</b>
<b>Bene N° 8 - Terreno ubicato a Levone (TO) - BOSCO CEDUO .....</b>	<b>22</b>
<b>Bene N° 9 - Terreno ubicato a Levone (TO) - BOSCO CEDUO .....</b>	<b>22</b>
<b>Bene N° 10 - Terreno ubicato a Levone (TO) - BOSCO CEDUO.....</b>	<b>22</b>
<b>Bene N° 11 - Terreno ubicato a Levone (TO) - BOSCO CEDUO.....</b>	<b>22</b>
<b>Bene N° 12 - Terreno ubicato a Levone (TO) - BOSCO CEDUO.....</b>	<b>22</b>
<b>Bene N° 13 - Terreno ubicato a Levone (TO) - BOSCO CEDUO.....</b>	<b>22</b>
<b>Bene N° 14 - Terreno ubicato a Levone (TO) - BOSCO CEDUO.....</b>	<b>22</b>
<b>Bene N° 15 - Terreno ubicato a Levone (TO) - BOSCO CEDUO.....</b>	<b>22</b>
<b>Bene N° 16 - Terreno ubicato a Levone (TO) - BOSCO CEDUO.....</b>	<b>22</b>
<b>Bene N° 17 - Terreno ubicato a Levone (TO) - BOSCO CEDUO.....</b>	<b>23</b>
<b>Bene N° 18 - Terreno ubicato a Levone (TO) - INCOT PROD.....</b>	<b>23</b>
<b>Bene N° 19 - Terreno ubicato a Levone (TO) - BOSCO CEDUO.....</b>	<b>23</b>
<b>Bene N° 20 - Terreno ubicato a Levone (TO) - BOSCO CEDUO.....</b>	<b>23</b>
<b>Bene N° 21 - Terreno ubicato a Levone (TO) - BOSCO CEDUO.....</b>	<b>23</b>
<b>Bene N° 22 - Terreno ubicato a Levone (TO) - BOSCO CEDUO.....</b>	<b>23</b>
<b>Bene N° 23 - Terreno ubicato a Levone (TO) - BOSCO CEDUO.....</b>	<b>23</b>
<b>Bene N° 24 - Terreno ubicato a Levone (TO) - BOSCO CEDUO.....</b>	<b>23</b>
<b>Bene N° 25 - Terreno ubicato a Levone (TO) - INCOT PROD.....</b>	<b>23</b>
<b>Bene N° 26 - Terreno ubicato a Levone (TO) - BOSCO CEDUO.....</b>	<b>23</b>
<b>Bene N° 27 - Terreno ubicato a Levone (TO) - BOSCO CEDUO.....</b>	<b>23</b>
<b>Bene N° 28 - Terreno ubicato a Levone (TO) - BOSCO CEDUO.....</b>	<b>23</b>
<b>Bene N° 29 - Terreno ubicato a Levone (TO) - BOSCO CEDUO.....</b>	<b>23</b>

Bene N° 30 - Terreno ubicato a Levone (TO) - INCOT PROD.....	23
Bene N° 31 - Terreno ubicato a Levone (TO) - BOSCO CEDUO.....	23
Bene N° 32 - Terreno ubicato a Levone (TO) - INCOT PROD.....	23
Bene N° 33 - Terreno ubicato a Levone (TO) - BOSCO CEDUO.....	24
Bene N° 34 - Terreno ubicato a Levone (TO) - BOSCO CEDUO.....	23
Bene N° 35 - Terreno ubicato a Levone (TO) - BOSCO CEDUO.....	23
Bene N° 36 - Terreno ubicato a Levone (TO) - BOSCO CEDUO.....	23
Bene N° 37 - Terreno ubicato a Levone (TO) - BOSCO CEDUO.....	23
Bene N° 38 - Terreno ubicato a Levone (TO) - BOSCO CEDUO.....	23
Bene N° 39 - Terreno ubicato a Levone (TO) - BOSCO CEDUO.....	23
Bene N° 40 - Terreno ubicato a Levone (TO) - BOSCO CEDUO.....	23
Bene N° 41 - Terreno ubicato a Levone (TO) - VIGNETO.....	23
Bene N° 42 - Unità collabente ubicato a Levone (TO) - FABBR DIRUTO.....	23
Bene N° 43 - Terreno ubicato a Levone (TO) - BOSCO CEDUO.....	23
Bene N° 44 - Terreno ubicato a Levone (TO) - VIGNETO.....	23
Bene N° 45 - Terreno ubicato a Levone (TO) - BOSCO CEDUO.....	23
Bene N° 46 - Unità collabente ubicato a Levone (TO) - FABBR DIRUTO.....	23
Bene N° 47 - Terreno ubicato a Levone (TO) - VIGNETO.....	23
Bene N° 48 - Terreno ubicato a Levone (TO) - BOSCO CEDUO.....	24
Bene N° 49 - Terreno ubicato a Levone (TO) - VIGNETO.....	25
Bene N° 50 - Terreno ubicato a Levone (TO) - BOSCO CEDUO.....	25
Bene N° 51 - Terreno ubicato a Levone (TO) - VIGNETO.....	25
Bene N° 52 - Terreno ubicato a Levone (TO) - BOSCO CEDUO.....	25
Bene N° 53 - Terreno ubicato a Levone (TO) - BOSCO CEDUO.....	25
Bene N° 54 - Terreno ubicato a Levone (TO) - BOSCO CEDUO.....	25
Bene N° 55 - Terreno ubicato a Levone (TO) - BOSCO CEDUO.....	25
Bene N° 56 - Terreno ubicato a Levone (TO) - BOSCO CEDUO.....	25
Bene N° 57 - Terreno ubicato a Levone (TO) - BOSCO CEDUO.....	25
Bene N° 58 - Terreno ubicato a Levone (TO) - VIGNETO.....	25
Bene N° 59 - Terreno ubicato a Levone (TO) - BOSCO CEDUO.....	25
Bene N° 60 - Terreno ubicato a Levone (TO) - BOSCO CEDUO.....	25
Bene N° 61 - Terreno ubicato a Levone (TO) - SEMINATIVO.....	25
Bene N° 62 - Terreno ubicato a Levone (TO) - BOSCO CEDUO.....	25
Bene N° 63 - Terreno ubicato a Levone (TO) - VIGNETO.....	25
Bene N° 64 - Terreno ubicato a Levone (TO) - BOSCO CEDUO.....	25
Bene N° 65 - Terreno ubicato a Levone (TO) - BOSCO CEDUO.....	26

Bene N° 66 - Terreno ubicato a Levone (TO) - INCOT PROD.....	26
Bene N° 67 - Terreno ubicato a Levone (TO) - INCOT PROD.....	26
Bene N° 68 - Terreno ubicato a Levone (TO) - BOSCO CEDUO.....	26
Bene N° 69 - Terreno ubicato a Levone (TO) - PRATO .....	26
Bene N° 70 - Terreno ubicato a Levone (TO) - PRATO .....	26
Bene N° 71 - Terreno ubicato a Levone (TO) - BOSCO CEDUO.....	26
Bene N° 72 - Terreno ubicato a Levone (TO) - BOSCO CEDUO.....	26
Bene N° 73 - Terreno ubicato a Levone (TO) - VIGNETO .....	26
Bene N° 74 - Terreno ubicato a Levone (TO) - BOSCO CEDUO.....	26
Bene N° 75 - Terreno ubicato a Levone (TO) - VIGNETO .....	26
Bene N° 76 - Terreno ubicato a Levone (TO) - BOSCO CEDUO.....	26
Bene N° 77 - Terreno ubicato a Levone (TO) - VIGNETO .....	26
Bene N° 78 - Terreno ubicato a Levone (TO) - VIGNETO .....	26
Bene N° 79 - Terreno ubicato a Levone (TO) - VIGNETO .....	26
Bene N° 80 - Terreno ubicato a Levone (TO) - VIGNETO .....	26
Bene N° 81 - Terreno ubicato a Levone (TO) - VIGNETO .....	27
Bene N° 82 - Terreno ubicato a Levone (TO) - VIGNETO .....	27
Bene N° 83 - Terreno ubicato a Levone (TO) - VIGNETO .....	27
Bene N° 84 - Terreno ubicato a Levone (TO) - VIGNETO .....	27
Bene N° 85 - Terreno ubicato a Levone (TO) - VIGNETO .....	27
Bene N° 86 - Terreno ubicato a Levone (TO) - BOSCO CEDUO.....	27
Bene N° 87 - Terreno ubicato a Levone (TO) - VIGNETO .....	27
Bene N° 88 - Terreno ubicato a Levone (TO) - VIGNETO .....	27
Bene N° 89 - Terreno ubicato a Levone (TO) - VIGNETO .....	27
Bene N° 90 - Terreno ubicato a Levone (TO) - VIGNETO .....	27
Bene N° 91 - Terreno ubicato a Levone (TO) - VIGNETO .....	27
Bene N° 92 - Terreno ubicato a Levone (TO) - VIGNETO .....	27
Bene N° 93 - Terreno ubicato a Levone (TO) - PRATO .....	27
Bene N° 94 - Terreno ubicato a Levone (TO) - PRATO .....	27
Bene N° 95 - Terreno ubicato a Levone (TO) - VIGNETO .....	27
Bene N° 96 - Terreno ubicato a Levone (TO) - BOSCO CEDUO.....	27
Bene N° 97 - Terreno ubicato a Levone (TO) - BOSCO CEDUO.....	28
Bene N° 98 - Terreno ubicato a Levone (TO) - VIGNETO .....	28
Bene N° 99 - Terreno ubicato a Levone (TO) - VIGNETO .....	28
Bene N° 100 - Terreno ubicato a Levone (TO) - BOSCO CEDUO .....	28
Bene N° 101 - Terreno ubicato a Levone (TO) - VIGNETO .....	28

Bene N° 102 - Terreno ubicato a Levone (TO) - VIGNETO .....	28
Bene N° 103 - Terreno ubicato a Levone (TO) - VIGNETO .....	28
Bene N° 104 - Terreno ubicato a Levone (TO) - VIGNETO .....	28
Bene N° 105 - Terreno ubicato a Levone (TO) - PRATO.....	28
Bene N° 106 - Terreno ubicato a Levone (TO) - VIGNETO .....	28
Bene N° 107 - Terreno ubicato a Levone (TO) - BOSCO CEDUO .....	28
Bene N° 108 - Terreno ubicato a Levone (TO) - BOSCO CEDUO .....	28
Bene N° 109 - Terreno ubicato a Levone (TO) - SEMINATIVO.....	28
Bene N° 110 - Terreno ubicato a Levone (TO) - PRATO.....	28
Bene N° 111 - Terreno ubicato a Levone (TO) - PRATO.....	28
Bene N° 112 - Unità collabente ubicato a Levone (TO) - Località Sepegna, piano S1-T.....	29
Bene N° 113 - Unità collabente ubicato a Levone (TO) - Località Sepegna, piano S1-T.....	29
Bene N° 114 - Unità collabente ubicato a Levone (TO) - Località Sepegna, piano T-1.....	29
Bene N° 115 - Unità collabente ubicato a Levone (TO) - Località Sepegna, piano T-1.....	29
Bene N° 116 - Unità collabente ubicato a Levone (TO) - Località Sepegna, piano T-1-2.....	29
Lotto 1.....	30
<b>Completezza documentazione ex art. 567</b> .....	30
Bene LOTTO 1 .....	
<b>Titolarità</b> .....	30
Bene LOTTO 1 - Terreni ubicati a Levone (TO) - .....	30
<b>Cronistoria Dati Catastali</b> .....	<b>31</b>
Bene N° 1 - Terreno ubicato a Levone (TO) - BOSCO CEDUO.....	31
Bene N° 2 - Terreno ubicato a Levone (TO) - BOSCO CEDUO.....	31
Bene N° 3 - Terreno ubicato a Levone (TO) - BOSCO CEDUO.....	31
Bene N° 4 - Terreno ubicato a Levone (TO) - BOSCO CEDUO.....	31
Bene N° 5 - Terreno ubicato a Levone (TO) - BOSCO CEDUO.....	31
Bene N° 6 - Terreno ubicato a Levone (TO) - BOSCO CEDUO.....	31

<b>Bene N° 7</b> - Terreno ubicato a Levone (TO) - BOSCO CEDUO.....	31
<b>Bene N° 8</b> - Terreno ubicato a Levone (TO) - BOSCO CEDUO.....	31
<b>Bene N° 9</b> - Terreno ubicato a Levone (TO) - BOSCO CEDUO.....	31
<b>Bene N° 10</b> - Terreno ubicato a Levone (TO) - BOSCO CEDUO.....	31
<b>Bene N° 11</b> - Terreno ubicato a Levone (TO) - BOSCO CEDUO.....	31
<b>Bene N° 12</b> - Terreno ubicato a Levone (TO) - BOSCO CEDUO.....	31
<b>Bene N° 13</b> - Terreno ubicato a Levone (TO) - BOSCO CEDUO.....	31
<b>Bene N° 14</b> - Terreno ubicato a Levone (TO) - BOSCO CEDUO.....	31
<b>Bene N° 15</b> - Terreno ubicato a Levone (TO) - BOSCO CEDUO.....	31
<b>Bene N° 16</b> - Terreno ubicato a Levone (TO) - BOSCO CEDUO.....	31
<b>Bene N° 17</b> - Terreno ubicato a Levone (TO) - BOSCO CEDUO.....	31
<b>Bene N° 18</b> - Terreno ubicato a Levone (TO) - INCOT PROD.....	31
<b>Bene N° 19</b> - Terreno ubicato a Levone (TO) - BOSCO CEDUO.....	31
<b>Bene N° 20</b> - Terreno ubicato a Levone (TO) - BOSCO CEDUO.....	31
<b>Bene N° 21</b> - Terreno ubicato a Levone (TO) - BOSCO CEDUO.....	31
<b>Bene N° 22</b> - Terreno ubicato a Levone (TO) - BOSCO CEDUO.....	31
<b>Bene N° 23</b> - Terreno ubicato a Levone (TO) - BOSCO CEDUO.....	31
<b>Bene N° 24</b> - Terreno ubicato a Levone (TO) - BOSCO CEDUO.....	31
<b>Bene N° 25</b> - Terreno ubicato a Levone (TO) - INCOT PROD.....	31
<b>Bene N° 26</b> - Terreno ubicato a Levone (TO) - BOSCO CEDUO.....	31
<b>Bene N° 27</b> - Terreno ubicato a Levone (TO) - BOSCO CEDUO.....	32
<b>Bene N° 28</b> - Terreno ubicato a Levone (TO) - BOSCO CEDUO.....	32
<b>Bene N° 29</b> - Terreno ubicato a Levone (TO) - BOSCO CEDUO.....	32
<b>Bene N° 30</b> - Terreno ubicato a Levone (TO) - INCOT PROD.....	32
<b>Bene N° 31</b> - Terreno ubicato a Levone (TO) - BOSCO CEDUO.....	32
<b>Bene N° 32</b> - Terreno ubicato a Levone (TO) - INCOT PROD.....	32
<b>Bene N° 33</b> - Terreno ubicato a Levone (TO) - BOSCO CEDUO.....	32
<b>Bene N° 34</b> - Terreno ubicato a Levone (TO) - BOSCO CEDUO.....	32
<b>Bene N° 35</b> - Terreno ubicato a Levone (TO) - BOSCO CEDUO.....	32
<b>Bene N° 36</b> - Terreno ubicato a Levone (TO) - BOSCO CEDUO.....	32



<b>Bene N° 37</b> - Terreno ubicato a Levone (TO) - BOSCO CEDUO.....	32
<b>Bene N° 38</b> - Terreno ubicato a Levone (TO) - BOSCO CEDUO.....	32
<b>Bene N° 39</b> - Terreno ubicato a Levone (TO) - BOSCO CEDUO.....	32
<b>Bene N° 40</b> - Terreno ubicato a Levone (TO) - BOSCO CEDUO.....	32
<b>Bene N° 41</b> - Terreno ubicato a Levone (TO) - VIGNETO.....	32
<b>Bene N° 42</b> - Unità collabente ubicato a Levone (TO) - FABBR DIRUTO.....	32
<b>Bene N° 43</b> - Terreno ubicato a Levone (TO) - BOSCO CEDUO.....	32
<b>Bene N° 44</b> - Terreno ubicato a Levone (TO) - VIGNETO.....	32
<b>Bene N° 45</b> - Terreno ubicato a Levone (TO) - BOSCO CEDUO.....	32
<b>Bene N° 46</b> - Unità collabente ubicato a Levone (TO) - FABBR DIRUTO.....	32
<b>Bene N° 47</b> - Terreno ubicato a Levone (TO) - VIGNETO.....	33
<b>Bene N° 48</b> - Terreno ubicato a Levone (TO) - BOSCO CEDUO.....	33
<b>Bene N° 49</b> - Terreno ubicato a Levone (TO) - VIGNETO.....	33
<b>Bene N° 50</b> - Terreno ubicato a Levone (TO) - BOSCO CEDUO.....	33
<b>Bene N° 51</b> - Terreno ubicato a Levone (TO) - VIGNETO.....	33
<b>Bene N° 52</b> - Terreno ubicato a Levone (TO) - BOSCO CEDUO.....	33
<b>Bene N° 53</b> - Terreno ubicato a Levone (TO) - BOSCO CEDUO.....	33
<b>Bene N° 54</b> - Terreno ubicato a Levone (TO) - BOSCO CEDUO.....	33
<b>Bene N° 55</b> - Terreno ubicato a Levone (TO) - BOSCO CEDUO.....	33
<b>Bene N° 56</b> - Terreno ubicato a Levone (TO) - BOSCO CEDUO.....	33
<b>Bene N° 57</b> - Terreno ubicato a Levone (TO) - BOSCO CEDUO.....	33
<b>Bene N° 58</b> - Terreno ubicato a Levone (TO) - VIGNETO.....	33
<b>Bene N° 59</b> - Terreno ubicato a Levone (TO) - BOSCO CEDUO.....	33
<b>Bene N° 60</b> - Terreno ubicato a Levone (TO) - BOSCO CEDUO.....	34
<b>Bene N° 61</b> - Terreno ubicato a Levone (TO) - SEMINATIVO.....	34
<b>Bene N° 62</b> - Terreno ubicato a Levone (TO) - BOSCO CEDUO.....	34
<b>Bene N° 63</b> - Terreno ubicato a Levone (TO) - VIGNETO.....	34
<b>Bene N° 64</b> - Terreno ubicato a Levone (TO) - BOSCO CEDUO.....	34
<b>Bene N° 65</b> - Terreno ubicato a Levone (TO) - BOSCO CEDUO.....	34
<b>Bene N° 66</b> - Terreno ubicato a Levone (TO) - INCOT PROD.....	34

<b>Bene N° 67</b> - Terreno ubicato a Levone (TO) - INCOT PROD.....	34
<b>Bene N° 68</b> - Terreno ubicato a Levone (TO) - BOSCO CEDUO.....	34
<b>Bene N° 69</b> - Terreno ubicato a Levone (TO) - PRATO .....	34
<b>Bene N° 70</b> - Terreno ubicato a Levone (TO) - PRATO .....	34
<b>Bene N° 71</b> - Terreno ubicato a Levone (TO) - BOSCO CEDUO.....	34
<b>Bene N° 72</b> - Terreno ubicato a Levone (TO) - BOSCO CEDUO.....	34
<b>Bene N° 73</b> - Terreno ubicato a Levone (TO) - VIGNETO.....	34
<b>Bene N° 74</b> - Terreno ubicato a Levone (TO) - BOSCO CEDUO.....	34
<b>Bene N° 75</b> - Terreno ubicato a Levone (TO) - VIGNETO.....	34
<b>Bene N° 76</b> - Terreno ubicato a Levone (TO) - BOSCO CEDUO.....	34
<b>Bene N° 77</b> - Terreno ubicato a Levone (TO) - VIGNETO.....	34
<b>Bene N° 78</b> - Terreno ubicato a Levone (TO) - VIGNETO.....	34
<b>Bene N° 79</b> - Terreno ubicato a Levone (TO) - VIGNETO.....	34
<b>Bene N° 80</b> - Terreno ubicato a Levone (TO) - VIGNETO.....	34
<b>Bene N° 81</b> - Terreno ubicato a Levone (TO) - VIGNETO.....	34
<b>Bene N° 82</b> - Terreno ubicato a Levone (TO) - VIGNETO.....	34
<b>Bene N° 83</b> - Terreno ubicato a Levone (TO) - VIGNETO.....	34
<b>Bene N° 84</b> - Terreno ubicato a Levone (TO) - VIGNETO.....	34
<b>Bene N° 85</b> - Terreno ubicato a Levone (TO) - VIGNETO.....	34
<b>Bene N° 86</b> - Terreno ubicato a Levone (TO) - BOSCO CEDUO.....	34
<b>Bene N° 87</b> - Terreno ubicato a Levone (TO) - VIGNETO.....	34
<b>Bene N° 88</b> - Terreno ubicato a Levone (TO) - VIGNETO.....	34
<b>Bene N° 89</b> - Terreno ubicato a Levone (TO) - VIGNETO.....	34
<b>Bene N° 90</b> - Terreno ubicato a Levone (TO) - VIGNETO.....	34
<b>Bene N° 91</b> - Terreno ubicato a Levone (TO) - VIGNETO.....	34
<b>Bene N° 92</b> - Terreno ubicato a Levone (TO) - VIGNETO.....	35
<b>Bene N° 93</b> - Terreno ubicato a Levone (TO) - PRATO .....	35
<b>Bene N° 94</b> - Terreno ubicato a Levone (TO) - PRATO .....	35
<b>Bene N° 95</b> - Terreno ubicato a Levone (TO) - VIGNETO.....	35
<b>Bene N° 96</b> - Terreno ubicato a Levone (TO) - BOSCO CEDUO.....	35



<b>Bene N° 97</b> - Terreno ubicato a Levone (TO) - BOSCO CEDUO.....	35
<b>Bene N° 98</b> - Terreno ubicato a Levone (TO) - VIGNETO.....	35
<b>Bene N° 99</b> - Terreno ubicato a Levone (TO) - VIGNETO.....	35
<b>Bene N° 100</b> - Terreno ubicato a Levone (TO) - BOSCO CEDUO.....	35
<b>Bene N° 101</b> - Terreno ubicato a Levone (TO) - VIGNETO.....	35
<b>Bene N° 102</b> - Terreno ubicato a Levone (TO) - VIGNETO.....	35
<b>Bene N° 103</b> - Terreno ubicato a Levone (TO) - VIGNETO.....	35
<b>Bene N° 104</b> - Terreno ubicato a Levone (TO) - VIGNETO.....	35
<b>Bene N° 105</b> - Terreno ubicato a Levone (TO) - PRATO.....	35
<b>Bene N° 106</b> - Terreno ubicato a Levone (TO) - VIGNETO.....	35
<b>Bene N° 107</b> - Terreno ubicato a Levone (TO) - BOSCO CEDUO.....	36
<b>Bene N° 108</b> - Terreno ubicato a Levone (TO) - BOSCO CEDUO.....	36
<b>Bene N° 109</b> - Terreno ubicato a Levone (TO) - SEMINATIVO.....	36
<b>Bene N° 110</b> - Terreno ubicato a Levone (TO) - PRATO.....	36
<b>Bene N° 111</b> - Terreno ubicato a Levone (TO) - PRATO.....	36
<b>Bene N° 112</b> - Unità collabente ubicato a Levone (TO) - Località Sepegna, piano S1-T.....	36
<b>Bene N° 113</b> - Unità collabente ubicato a Levone (TO) - Località Sepegna, piano S1-T.....	37
<b>Bene N° 114</b> - Unità collabente ubicato a Levone (TO) - Località Sepegna, piano T-1.....	37
<b>Bene N° 115</b> - Unità collabente ubicato a Levone (TO) - Località Sepegna, piano T-1.....	37
<b>Bene N° 116</b> - Unità collabente ubicato a Levone (TO) - Località Sepegna, piano T-1-2.....	37

**Dati Catastali ..... 38**

<b>Bene N° 1</b> - Terreno ubicato a Levone (TO) - BOSCO CEDUO.....	38
<b>Bene N° 2</b> - Terreno ubicato a Levone (TO) - BOSCO CEDUO.....	38
<b>Bene N° 3</b> - Terreno ubicato a Levone (TO) - BOSCO CEDUO.....	38
<b>Bene N° 4</b> - Terreno ubicato a Levone (TO) - BOSCO CEDUO.....	38
<b>Bene N° 5</b> - Terreno ubicato a Levone (TO) - BOSCO CEDUO.....	39
<b>Bene N° 6</b> - Terreno ubicato a Levone (TO) - BOSCO CEDUO.....	39
<b>Bene N° 7</b> - Terreno ubicato a Levone (TO) - BOSCO CEDUO.....	39

<b>Bene N° 8</b> - Terreno ubicato a Levone (TO) - BOSCO CEDUO.....	39
<b>Bene N° 9</b> - Terreno ubicato a Levone (TO) - BOSCO CEDUO.....	40
<b>Bene N° 10</b> - Terreno ubicato a Levone (TO) - BOSCO CEDUO.....	40
<b>Bene N° 11</b> - Terreno ubicato a Levone (TO) - BOSCO CEDUO.....	40
<b>Bene N° 12</b> - Terreno ubicato a Levone (TO) - BOSCO CEDUO.....	40
<b>Bene N° 13</b> - Terreno ubicato a Levone (TO) - BOSCO CEDUO.....	41
<b>Bene N° 14</b> - Terreno ubicato a Levone (TO) - BOSCO CEDUO.....	41
<b>Bene N° 15</b> - Terreno ubicato a Levone (TO) - BOSCO CEDUO.....	41
<b>Bene N° 16</b> - Terreno ubicato a Levone (TO) - BOSCO CEDUO.....	41
<b>Bene N° 17</b> - Terreno ubicato a Levone (TO) - BOSCO CEDUO.....	42
<b>Bene N° 18</b> - Terreno ubicato a Levone (TO) - INCOT PROD.....	42
<b>Bene N° 19</b> - Terreno ubicato a Levone (TO) - BOSCO CEDUO.....	42
<b>Bene N° 20</b> - Terreno ubicato a Levone (TO) - BOSCO CEDUO.....	42
<b>Bene N° 21</b> - Terreno ubicato a Levone (TO) - BOSCO CEDUO.....	43
<b>Bene N° 22</b> - Terreno ubicato a Levone (TO) - BOSCO CEDUO.....	43
<b>Bene N° 23</b> - Terreno ubicato a Levone (TO) - BOSCO CEDUO.....	43
<b>Bene N° 24</b> - Terreno ubicato a Levone (TO) - BOSCO CEDUO.....	43
<b>Bene N° 25</b> - Terreno ubicato a Levone (TO) - INCOT PROD.....	44
<b>Bene N° 26</b> - Terreno ubicato a Levone (TO) - BOSCO CEDUO.....	44
<b>Bene N° 27</b> - Terreno ubicato a Levone (TO) - BOSCO CEDUO.....	44
<b>Bene N° 28</b> - Terreno ubicato a Levone (TO) - BOSCO CEDUO.....	44
<b>Bene N° 29</b> - Terreno ubicato a Levone (TO) - BOSCO CEDUO.....	45
<b>Bene N° 30</b> - Terreno ubicato a Levone (TO) - INCOT PROD.....	45
<b>Bene N° 31</b> - Terreno ubicato a Levone (TO) - BOSCO CEDUO.....	45
<b>Bene N° 32</b> - Terreno ubicato a Levone (TO) - INCOT PROD.....	45
<b>Bene N° 33</b> - Terreno ubicato a Levone (TO) - BOSCO CEDUO.....	46
<b>Bene N° 34</b> - Terreno ubicato a Levone (TO) - BOSCO CEDUO.....	46
<b>Bene N° 35</b> - Terreno ubicato a Levone (TO) - BOSCO CEDUO.....	46
<b>Bene N° 36</b> - Terreno ubicato a Levone (TO) - BOSCO CEDUO.....	46
<b>Bene N° 37</b> - Terreno ubicato a Levone (TO) - BOSCO CEDUO.....	47

<b>Bene N° 38</b> - Terreno ubicato a Levone (TO) - BOSCO CEDUO.....	47
<b>Bene N° 39</b> - Terreno ubicato a Levone (TO) - BOSCO CEDUO.....	47
<b>Bene N° 40</b> - Terreno ubicato a Levone (TO) - BOSCO CEDUO.....	47
<b>Bene N° 41</b> - Terreno ubicato a Levone (TO) - VIGNETO.....	48
<b>Bene N° 42</b> - Unità collabente ubicato a Levone (TO) - FABBR DIRUTO.....	48
<b>Bene N° 43</b> - Terreno ubicato a Levone (TO) - BOSCO CEDUO.....	48
<b>Bene N° 44</b> - Terreno ubicato a Levone (TO) - VIGNETO.....	48
<b>Bene N° 45</b> - Terreno ubicato a Levone (TO) - BOSCO CEDUO.....	49
<b>Bene N° 46</b> - Unità collabente ubicato a Levone (TO) - FABBR DIRUTO.....	49
<b>Bene N° 47</b> - Terreno ubicato a Levone (TO) - VIGNETO.....	49
<b>Bene N° 48</b> - Terreno ubicato a Levone (TO) - BOSCO CEDUO.....	49
<b>Bene N° 49</b> - Terreno ubicato a Levone (TO) - VIGNETO.....	50
<b>Bene N° 50</b> - Terreno ubicato a Levone (TO) - BOSCO CEDUO.....	50
<b>Bene N° 51</b> - Terreno ubicato a Levone (TO) - VIGNETO.....	50
<b>Bene N° 52</b> - Terreno ubicato a Levone (TO) - BOSCO CEDUO.....	50
<b>Bene N° 53</b> - Terreno ubicato a Levone (TO) - BOSCO CEDUO.....	51
<b>Bene N° 54</b> - Terreno ubicato a Levone (TO) - BOSCO CEDUO.....	51
<b>Bene N° 55</b> - Terreno ubicato a Levone (TO) - BOSCO CEDUO.....	51
<b>Bene N° 56</b> - Terreno ubicato a Levone (TO) - BOSCO CEDUO.....	51
<b>Bene N° 57</b> - Terreno ubicato a Levone (TO) - BOSCO CEDUO.....	52
<b>Bene N° 58</b> - Terreno ubicato a Levone (TO) - VIGNETO.....	52
<b>Bene N° 59</b> - Terreno ubicato a Levone (TO) - BOSCO CEDUO.....	52
<b>Bene N° 60</b> - Terreno ubicato a Levone (TO) - BOSCO CEDUO.....	52
<b>Bene N° 61</b> - Terreno ubicato a Levone (TO) - SEMINATIVO.....	53
<b>Bene N° 62</b> - Terreno ubicato a Levone (TO) - BOSCO CEDUO.....	53
<b>Bene N° 63</b> - Terreno ubicato a Levone (TO) - VIGNETO.....	53
<b>Bene N° 64</b> - Terreno ubicato a Levone (TO) - BOSCO CEDUO.....	53
<b>Bene N° 65</b> - Terreno ubicato a Levone (TO) - BOSCO CEDUO.....	54
<b>Bene N° 66</b> - Terreno ubicato a Levone (TO) - INCOT PROD.....	54
<b>Bene N° 67</b> - Terreno ubicato a Levone (TO) - INCOT PROD.....	54

<b>Bene N° 68</b> - Terreno ubicato a Levone (TO) - BOSCO CEDUO.....	54
<b>Bene N° 69</b> - Terreno ubicato a Levone (TO) - PRATO .....	55
<b>Bene N° 70</b> - Terreno ubicato a Levone (TO) - PRATO .....	55
<b>Bene N° 71</b> - Terreno ubicato a Levone (TO) - BOSCO CEDUO.....	55
<b>Bene N° 72</b> - Terreno ubicato a Levone (TO) - BOSCO CEDUO.....	55
<b>Bene N° 73</b> - Terreno ubicato a Levone (TO) - VIGNETO.....	56
<b>Bene N° 74</b> - Terreno ubicato a Levone (TO) - BOSCO CEDUO.....	56
<b>Bene N° 75</b> - Terreno ubicato a Levone (TO) - VIGNETO.....	56
<b>Bene N° 76</b> - Terreno ubicato a Levone (TO) - BOSCO CEDUO.....	56
<b>Bene N° 77</b> - Terreno ubicato a Levone (TO) - VIGNETO.....	57
<b>Bene N° 78</b> - Terreno ubicato a Levone (TO) - VIGNETO.....	57
<b>Bene N° 79</b> - Terreno ubicato a Levone (TO) - VIGNETO.....	57
<b>Bene N° 80</b> - Terreno ubicato a Levone (TO) - VIGNETO.....	57
<b>Bene N° 81</b> - Terreno ubicato a Levone (TO) - VIGNETO.....	58
<b>Bene N° 82</b> - Terreno ubicato a Levone (TO) - VIGNETO.....	58
<b>Bene N° 83</b> - Terreno ubicato a Levone (TO) - VIGNETO.....	58
<b>Bene N° 84</b> - Terreno ubicato a Levone (TO) - VIGNETO.....	58
<b>Bene N° 85</b> - Terreno ubicato a Levone (TO) - VIGNETO.....	59
<b>Bene N° 86</b> - Terreno ubicato a Levone (TO) - BOSCO CEDUO.....	59
<b>Bene N° 87</b> - Terreno ubicato a Levone (TO) - VIGNETO.....	59
<b>Bene N° 88</b> - Terreno ubicato a Levone (TO) - VIGNETO.....	59
<b>Bene N° 89</b> - Terreno ubicato a Levone (TO) - VIGNETO.....	59
<b>Bene N° 90</b> - Terreno ubicato a Levone (TO) - VIGNETO.....	60
<b>Bene N° 91</b> - Terreno ubicato a Levone (TO) - VIGNETO.....	60
<b>Bene N° 92</b> - Terreno ubicato a Levone (TO) - VIGNETO.....	60
<b>Bene N° 93</b> - Terreno ubicato a Levone (TO) - PRATO .....	60
<b>Bene N° 94</b> - Terreno ubicato a Levone (TO) - PRATO .....	61
<b>Bene N° 95</b> - Terreno ubicato a Levone (TO) - VIGNETO.....	61
<b>Bene N° 96</b> - Terreno ubicato a Levone (TO) - BOSCO CEDUO.....	61
<b>Bene N° 97</b> - Terreno ubicato a Levone (TO) - BOSCO CEDUO.....	61

<b>Bene N° 98</b> - Terreno ubicato a Levone (TO) - VIGNETO.....	62
<b>Bene N° 99</b> - Terreno ubicato a Levone (TO) - VIGNETO.....	62
<b>Bene N° 100</b> - Terreno ubicato a Levone (TO) - BOSCO CEDUO.....	62
<b>Bene N° 101</b> - Terreno ubicato a Levone (TO) - VIGNETO.....	62
<b>Bene N° 102</b> - Terreno ubicato a Levone (TO) - VIGNETO.....	63
<b>Bene N° 103</b> - Terreno ubicato a Levone (TO) - VIGNETO.....	63
<b>Bene N° 104</b> - Terreno ubicato a Levone (TO) - VIGNETO.....	63
<b>Bene N° 105</b> - Terreno ubicato a Levone (TO) - PRATO.....	63
<b>Bene N° 106</b> - Terreno ubicato a Levone (TO) - VIGNETO.....	63
<b>Bene N° 107</b> - Terreno ubicato a Levone (TO) - BOSCO CEDUO.....	64
<b>Bene N° 108</b> - Terreno ubicato a Levone (TO) - BOSCO CEDUO.....	64
<b>Bene N° 109</b> - Terreno ubicato a Levone (TO) - SEMINATIVO.....	64
<b>Bene N° 110</b> - Terreno ubicato a Levone (TO) - PRATO.....	64
<b>Bene N° 111</b> - Terreno ubicato a Levone (TO) - PRATO.....	65
<b>Bene N° 112</b> - Unità collabente ubicato a Levone (TO) - Località Sepegna, piano S1-T.....	65
<b>Bene N° 113</b> - Unità collabente ubicato a Levone (TO) - Località Sepegna, piano S1-T.....	65
<b>Bene N° 114</b> - Unità collabente ubicato a Levone (TO) - Località Sepegna, piano T-1.....	65
<b>Bene N° 115</b> - Unità collabente ubicato a Levone (TO) - Località Sepegna, piano T-1.....	66
<b>Bene N° 116</b> - Unità collabente ubicato a Levone (TO) - Località Sepegna, piano T-1-2.....	65
<b>Elaborati Planimetrici</b> .....	<b>67</b>
FOGLIO 3 PARTICELLA 678 .....	67
FOGLIO 3 PARTICELLA 679.....	68
FOGLIO 4 PARTICELLA 394 .....	69
FOGLIO 4 PARTICELLA 401 .....	69
FOGLIO 5 PARTICELLA 570 .....	70

<b>Provenienze Ventennali .....</b>	<b>71</b>
<b>Bene N° 1 - Terreno ubicato a Levone (TO) - BOSCO CEDUO.....</b>	<b>71</b>
<b>Bene N° 2 - Terreno ubicato a Levone (TO) - BOSCO CEDUO.....</b>	<b>71</b>
<b>Bene N° 3 - Terreno ubicato a Levone (TO) - BOSCO CEDUO.....</b>	<b>71</b>
<b>Bene N° 4 - Terreno ubicato a Levone (TO) - BOSCO CEDUO.....</b>	<b>71</b>
<b>Bene N° 5 - Terreno ubicato a Levone (TO) - BOSCO CEDUO.....</b>	<b>71</b>
<b>Bene N° 6 - Terreno ubicato a Levone (TO) - BOSCO CEDUO.....</b>	<b>71</b>
<b>Bene N° 7 - Terreno ubicato a Levone (TO) - BOSCO CEDUO.....</b>	<b>71</b>
<b>Bene N° 8 - Terreno ubicato a Levone (TO) - BOSCO CEDUO.....</b>	<b>71</b>
<b>Bene N° 9 - Terreno ubicato a Levone (TO) - BOSCO CEDUO.....</b>	<b>71</b>
<b>Bene N° 10 - Terreno ubicato a Levone (TO) - BOSCO CEDUO.....</b>	<b>71</b>
<b>Bene N° 11 - Terreno ubicato a Levone (TO) - BOSCO CEDUO.....</b>	<b>71</b>
<b>Bene N° 12 - Terreno ubicato a Levone (TO) - BOSCO CEDUO.....</b>	<b>71</b>
<b>Bene N° 13 - Terreno ubicato a Levone (TO) - BOSCO CEDUO.....</b>	<b>71</b>
<b>Bene N° 14 - Terreno ubicato a Levone (TO) - BOSCO CEDUO.....</b>	<b>71</b>
<b>Bene N° 15 - Terreno ubicato a Levone (TO) - BOSCO CEDUO.....</b>	<b>71</b>
<b>Bene N° 16 - Terreno ubicato a Levone (TO) - BOSCO CEDUO.....</b>	<b>71</b>
<b>Bene N° 17 - Terreno ubicato a Levone (TO) - BOSCO CEDUO.....</b>	<b>71</b>
<b>Bene N° 18 - Terreno ubicato a Levone (TO) - INCOT PROD.....</b>	<b>71</b>
<b>Bene N° 19 - Terreno ubicato a Levone (TO) - BOSCO CEDUO.....</b>	<b>71</b>
<b>Bene N° 20 - Terreno ubicato a Levone (TO) - BOSCO CEDUO.....</b>	<b>71</b>
<b>Bene N° 21 - Terreno ubicato a Levone (TO) - BOSCO CEDUO.....</b>	<b>71</b>
<b>Bene N° 22 - Terreno ubicato a Levone (TO) - BOSCO CEDUO.....</b>	<b>71</b>
<b>Bene N° 23 - Terreno ubicato a Levone (TO) - BOSCO CEDUO.....</b>	<b>71</b>
<b>Bene N° 24 - Terreno ubicato a Levone (TO) - BOSCO CEDUO.....</b>	<b>73</b>
<b>Bene N° 25 - Terreno ubicato a Levone (TO) - INCOT PROD.....</b>	<b>71</b>
<b>Bene N° 26 - Terreno ubicato a Levone (TO) - BOSCO CEDUO.....</b>	<b>71</b>
<b>Bene N° 27 - Terreno ubicato a Levone (TO) - BOSCO CEDUO.....</b>	<b>71</b>
<b>Bene N° 28 - Terreno ubicato a Levone (TO) - BOSCO CEDUO.....</b>	<b>71</b>
<b>Bene N° 29 - Terreno ubicato a Levone (TO) - BOSCO CEDUO.....</b>	<b>71</b>



<b>Bene N° 30</b> - Terreno ubicato a Levone (TO) - INCOT PROD.....	71
<b>Bene N° 31</b> - Terreno ubicato a Levone (TO) - BOSCO CEDUO.....	71
<b>Bene N° 32</b> - Terreno ubicato a Levone (TO) - INCOT PROD.....	71
<b>Bene N° 33</b> - Terreno ubicato a Levone (TO) - BOSCO CEDUO.....	71
<b>Bene N° 34</b> - Terreno ubicato a Levone (TO) - BOSCO CEDUO.....	71
<b>Bene N° 35</b> - Terreno ubicato a Levone (TO) - BOSCO CEDUO.....	71
<b>Bene N° 36</b> - Terreno ubicato a Levone (TO) - BOSCO CEDUO.....	71
<b>Bene N° 37</b> - Terreno ubicato a Levone (TO) - BOSCO CEDUO.....	71
<b>Bene N° 38</b> - Terreno ubicato a Levone (TO) - BOSCO CEDUO.....	71
<b>Bene N° 39</b> - Terreno ubicato a Levone (TO) - BOSCO CEDUO.....	71
<b>Bene N° 40</b> - Terreno ubicato a Levone (TO) - BOSCO CEDUO.....	<b>Errore. Il segnalibro non è definito.</b>
<b>Bene N° 41</b> - Terreno ubicato a Levone (TO) - VIGNETO.....	71
<b>Bene N° 42</b> - Unità collabente ubicato a Levone (TO) - FABBR DIRUTO.....	71
<b>Bene N° 43</b> - Terreno ubicato a Levone (TO) - BOSCO CEDUO.....	71
<b>Bene N° 44</b> - Terreno ubicato a Levone (TO) - VIGNETO.....	71
<b>Bene N° 45</b> - Terreno ubicato a Levone (TO) - BOSCO CEDUO.....	71
<b>Bene N° 46</b> - Unità collabente ubicato a Levone (TO) - FABBR DIRUTO.....	71
<b>Bene N° 47</b> - Terreno ubicato a Levone (TO) - VIGNETO.....	71
<b>Bene N° 48</b> - Terreno ubicato a Levone (TO) - BOSCO CEDUO.....	71
<b>Bene N° 49</b> - Terreno ubicato a Levone (TO) - VIGNETO.....	71
<b>Bene N° 50</b> - Terreno ubicato a Levone (TO) - BOSCO CEDUO.....	71
<b>Bene N° 51</b> - Terreno ubicato a Levone (TO) - VIGNETO.....	71
<b>Bene N° 52</b> - Terreno ubicato a Levone (TO) - BOSCO CEDUO.....	71
<b>Bene N° 53</b> - Terreno ubicato a Levone (TO) - BOSCO CEDUO.....	71
<b>Bene N° 54</b> - Terreno ubicato a Levone (TO) - BOSCO CEDUO.....	71
<b>Bene N° 55</b> - Terreno ubicato a Levone (TO) - BOSCO CEDUO.....	71
<b>Bene N° 56</b> - Terreno ubicato a Levone (TO) - BOSCO CEDUO.....	71
<b>Bene N° 57</b> - Terreno ubicato a Levone (TO) - BOSCO CEDUO.....	74
<b>Bene N° 58</b> - Terreno ubicato a Levone (TO) - VIGNETO.....	76
<b>Bene N° 59</b> - Terreno ubicato a Levone (TO) - BOSCO CEDUO.....	78

<b>Bene N° 60</b> - Terreno ubicato a Levone (TO) - BOSCO CEDUO.....	81
<b>Bene N° 61</b> - Terreno ubicato a Levone (TO) - SEMINATIVO.....	83
<b>Bene N° 62</b> - Terreno ubicato a Levone (TO) - BOSCO CEDUO.....	83
<b>Bene N° 63</b> - Terreno ubicato a Levone (TO) - VIGNETO.....	83
<b>Bene N° 64</b> - Terreno ubicato a Levone (TO) - BOSCO CEDUO.....	83
<b>Bene N° 65</b> - Terreno ubicato a Levone (TO) - BOSCO CEDUO.....	83
<b>Bene N° 66</b> - Terreno ubicato a Levone (TO) - INCOT PROD.....	83
<b>Bene N° 67</b> - Terreno ubicato a Levone (TO) - INCOT PROD.....	83
<b>Bene N° 68</b> - Terreno ubicato a Levone (TO) - BOSCO CEDUO.....	83
<b>Bene N° 69</b> - Terreno ubicato a Levone (TO) - PRATO .....	83
<b>Bene N° 70</b> - Terreno ubicato a Levone (TO) - PRATO .....	83
<b>Bene N° 71</b> - Terreno ubicato a Levone (TO) - BOSCO CEDUO.....	83
<b>Bene N° 72</b> - Terreno ubicato a Levone (TO) - BOSCO CEDUO.....	83
<b>Bene N° 73</b> - Terreno ubicato a Levone (TO) - VIGNETO.....	83
<b>Bene N° 74</b> - Terreno ubicato a Levone (TO) - BOSCO CEDUO.....	83
<b>Bene N° 75</b> - Terreno ubicato a Levone (TO) - VIGNETO.....	83
<b>Bene N° 76</b> - Terreno ubicato a Levone (TO) - BOSCO CEDUO.....	83
<b>Bene N° 77</b> - Terreno ubicato a Levone (TO) - VIGNETO.....	83
<b>Bene N° 78</b> - Terreno ubicato a Levone (TO) - VIGNETO.....	85
<b>Bene N° 79</b> - Terreno ubicato a Levone (TO) - VIGNETO.....	86
<b>Bene N° 80</b> - Terreno ubicato a Levone (TO) - VIGNETO.....	86
<b>Bene N° 81</b> - Terreno ubicato a Levone (TO) - VIGNETO.....	86
<b>Bene N° 82</b> - Terreno ubicato a Levone (TO) - VIGNETO.....	86
<b>Bene N° 83</b> - Terreno ubicato a Levone (TO) - VIGNETO.....	86
<b>Bene N° 84</b> - Terreno ubicato a Levone (TO) - VIGNETO.....	86
<b>Bene N° 85</b> - Terreno ubicato a Levone (TO) - VIGNETO.....	86
<b>Bene N° 86</b> - Terreno ubicato a Levone (TO) - BOSCO CEDUO.....	86
<b>Bene N° 87</b> - Terreno ubicato a Levone (TO) - VIGNETO.....	86
<b>Bene N° 88</b> - Terreno ubicato a Levone (TO) - VIGNETO.....	86
<b>Bene N° 89</b> - Terreno ubicato a Levone (TO) - VIGNETO.....	86

<b>Bene N° 90</b> - Terreno ubicato a Levone (TO) - VIGNETO.....	86
<b>Bene N° 91</b> - Terreno ubicato a Levone (TO) - VIGNETO.....	86
<b>Bene N° 92</b> - Terreno ubicato a Levone (TO) - VIGNETO.....	86
<b>Bene N° 93</b> - Terreno ubicato a Levone (TO) - PRATO .....	86
<b>Bene N° 94</b> - Terreno ubicato a Levone (TO) - PRATO .....	86
<b>Bene N° 95</b> - Terreno ubicato a Levone (TO) - VIGNETO.....	86
<b>Bene N° 96</b> - Terreno ubicato a Levone (TO) - BOSCO CEDUO.....	86
<b>Bene N° 97</b> - Terreno ubicato a Levone (TO) - BOSCO CEDUO.....	86
<b>Bene N° 98</b> - Terreno ubicato a Levone (TO) - VIGNETO.....	86
<b>Bene N° 99</b> - Terreno ubicato a Levone (TO) - VIGNETO.....	86
<b>Bene N° 100</b> - Terreno ubicato a Levone (TO) - BOSCO CEDUO .....	86
<b>Bene N° 101</b> - Terreno ubicato a Levone (TO) - VIGNETO.....	86
<b>Bene N° 102</b> - Terreno ubicato a Levone (TO) - VIGNETO.....	86
<b>Bene N° 103</b> - Terreno ubicato a Levone (TO) - VIGNETO.....	86
<b>Bene N° 104</b> - Terreno ubicato a Levone (TO) - VIGNETO.....	86
<b>Bene N° 105</b> - Terreno ubicato a Levone (TO) - PRATO.....	86
<b>Bene N° 106</b> - Terreno ubicato a Levone (TO) - VIGNETO.....	88
<b>Bene N° 107</b> - Terreno ubicato a Levone (TO) - BOSCO CEDUO.....	89
<b>Bene N° 108</b> - Terreno ubicato a Levone (TO) - BOSCO CEDUO.....	91
<b>Bene N° 109</b> - Terreno ubicato a Levone (TO) - SEMINATIVO.....	93
<b>Bene N° 110</b> - Terreno ubicato a Levone (TO) - PRATO.....	93
<b>Bene N° 111</b> - Terreno ubicato a Levone (TO) - PRATO.....	93
<b>Bene N° 112</b> - Unità collabente ubicato a Levone (TO) - Località Sepegna, piano S1-T.....	96
<b>Bene N° 113</b> - Unità collabente ubicato a Levone (TO) - Località Sepegna, piano S1-T.....	98
<b>Bene N° 114</b> - Unità collabente ubicato a Levone (TO) - Località Sepegna, piano T-1.....	100
<b>Bene N° 115</b> - Unità collabente ubicato a Levone (TO) - Località Sepegna, piano T-1.....	102
<b>Bene N° 116</b> - Unità collabente ubicato a Levone (TO) - Località Sepegna, piano T-1-2.....	104

Formalità pregiudizievoli.....	106
Normativa Urbanistica - .....	107
Stima / Formazione lotti.....	108
Riepilogo bando d'asta.....	131
<b>Lotto 1</b> .....	<b>131</b>
Schema riassuntivo Esecuzione Immobiliare 3895/2018 del R.G.E.....	142
<b>Lotto 1</b> .....	<b>142</b>



## INCARICO

---

All'udienza del 25/01/2024, il sottoscritto Arch. Olocco Guido, con studio in Via Italia, 53 - 10036 - Settimo Torinese (TO), email [guido.olocco@gmail.com](mailto:guido.olocco@gmail.com), PEC [guido.olocco@architettitorinopec.it](mailto:guido.olocco@architettitorinopec.it), Tel. 011 8006952, veniva nominato Esperto ex art. 568 c.p.c. e in data 26/01/2024 accettava l'incarico e prestava giuramento di rito.

## PREMESSA

---

I beni oggetto di pignoramento sono costituiti dai seguenti immobili:

Trattasi di n. 111 terreni agricoli (bosco ceduo, seminativo, vigneto, prato e incolto produttivo) ubicati nel territorio del comune di Levone e di quattro unità immobiliari ubicate in località Sepegna (Levone), accatastate come unità collabenti in quanto fabbricati inagibili ed in avanzato stato di degrado tale per cui non producono reddito, il tutto come indicato nella planimetria allegata alla presente relazione.

Si precisa sin da ora che sulle attuali particelle catastali Fg. 4 Part. 78 e 82, sebbene indicati in visura catastale, non sono presenti fabbricati, ma solo residui di muratura, pertanto i beni saranno valutati esclusivamente come terreni agricoli.

## DESCRIZIONE

---

Il Lotto è composto da n. 111 terreni agricoli collocati all'interno del territorio di Levone di diverse tipologie (bosco ceduo, seminativo, vigneto, prato e incolto produttivo), da delle unità Collabenti suddivise in tre casolari, in condizioni fatiscenti e pericolose per cui non è stato possibile accedere oltre ad un fabbricato sconosciuto identificata come "Cappella Santa Rita" e da due unità indicate come fabbricati diruti (Fg. 4 Part. 78 e 82), composti da piccole porzioni di muratura in rovina.

*"La costruzione della chiesa, in regione Via Piana, venne iniziata nel 1942, ma poté essere portata a termine solo dopo la fine del secondo conflitto mondiale e venne inaugurata nel 1948. La cappella è di proprietà della famiglia, \*\*\*\* Omissis \*\*\*\* ma la sua edificazione fu resa possibile grazie al contributo di denaro e in braccia, da parte dei molti levonesi con il tetto molto spiovente e il Campanile aguzzo, ricorda quella tipica delle chiesette alpine dolomitiche, e forse proprio per tal caratteristica che la rende difficilmente integrata con l'ambiente circostante, l'imponente edificio ha un fascino del tutto particolare. Secondo un ambizioso progetto dei suoi proprietari, si sarebbe dovuto raggiungere la chiesa con una linea elettrica specifica, in modo da poter installare sul suo campanile <<un faro visibile anche da Torino>>"*

nome dell'autore: Pier Luigi BOGGETTO titolo dell'opera: "LEVONE storia di una piccola comunità dal Pagus romano al terzo millennio" casa editrice: Elena Morea Editore data di pubblicazione: maggio 2003.

Oggi il manufatto risulta in stato di completo abbandono con la struttura pericolante e ricoperta di rovi, e sterpaglie.



*Fogli territoriali dove si estendono le proprietà*







*Fogli territoriali dove si estendono le proprietà*



**BENE N° 1 - TERRENO UBICATO A LEVONE (TO) - BOSCO CEDUO**  
FOGLIO 3 PARTICELLA 164

---

**BENE N° 2 - TERRENO UBICATO A LEVONE (TO) - BOSCO CEDUO**  
FOGLIO 3 PARTICELLA 165

---

**BENE N° 3 - TERRENO UBICATO A LEVONE (TO) - BOSCO CEDUO**  
FOGLIO 3 PARTICELLA 166

---

**BENE N° 4 - TERRENO UBICATO A LEVONE (TO) - BOSCO CEDUO**  
FOGLIO 3 PARTICELLA 167

---

**BENE N° 5 - TERRENO UBICATO A LEVONE (TO) - BOSCO CEDUO**  
FOGLIO 3 PARTICELLA 168

---

**BENE N° 6 - TERRENO UBICATO A LEVONE (TO) - BOSCO CEDUO**  
FOGLIO 3 PARTICELLA 169

---

**BENE N° 7 - TERRENO UBICATO A LEVONE (TO) - BOSCO CEDUO**  
FOGLIO 3 PARTICELLA 170

---

**BENE N° 8 - TERRENO UBICATO A LEVONE (TO) - BOSCO CEDUO**  
FOGLIO 3 PARTICELLA 171

---

**BENE N° 9 - TERRENO UBICATO A LEVONE (TO) - BOSCO CEDUO**  
FOGLIO 3 PARTICELLA 172

---

**BENE N° 10 - TERRENO UBICATO A LEVONE (TO) - BOSCO CEDUO**  
FOGLIO 3 PARTICELLA 176

---

**BENE N° 11 - TERRENO UBICATO A LEVONE (TO) - BOSCO CEDUO**  
FOGLIO 3 PARTICELLA 177

---

**BENE N° 12 - TERRENO UBICATO A LEVONE (TO) - BOSCO CEDUO**  
FOGLIO 3 PARTICELLA 178

---

**BENE N° 13 - TERRENO UBICATO A LEVONE (TO) - BOSCO CEDUO**  
FOGLIO 3 PARTICELLA 179

---

**BENE N° 14 - TERRENO UBICATO A LEVONE (TO) - BOSCO CEDUO**  
FOGLIO 3 PARTICELLA 180

---

**BENE N° 15 - TERRENO UBICATO A LEVONE (TO) - BOSCO CEDUO**  
FOGLIO 3 PARTICELLA 181

---

**BENE N° 16 - TERRENO UBICATO A LEVONE (TO) - BOSCO CEDUO**  
FOGLIO 3 PARTICELLA 182

---

ASTE  
GIUDIZIARIE.it

ASTE  
GIUDIZIARIE.it

ASTE  
GIUDIZIARIE.it

ASTE  
GIUDIZIARIE.it

ASTE  
GIUDIZIARIE.it

**BENE N° 17 - TERRENO UBICATO A LEVONE (TO) - BOSCO CEDUO**  
FOGLIO 3 PARTICELLA 183

---

**BENE N° 18 - TERRENO UBICATO A LEVONE (TO) - INCOT PROD**  
FOGLIO 3 PARTICELLA 240

---

**BENE N° 19 - TERRENO UBICATO A LEVONE (TO) - BOSCO CEDUO**  
FOGLIO 3 PARTICELLA 252

---

**BENE N° 20 - TERRENO UBICATO A LEVONE (TO) - BOSCO CEDUO**  
FOGLIO 3 PARTICELLA 524

---

**BENE N° 21 - TERRENO UBICATO A LEVONE (TO) - BOSCO CEDUO**  
FOGLIO 3 PARTICELLA 533

---

**BENE N° 22 - TERRENO UBICATO A LEVONE (TO) - BOSCO CEDUO**  
FOGLIO 3 PARTICELLA 534

---

**BENE N° 23 - TERRENO UBICATO A LEVONE (TO) - BOSCO CEDUO**  
FOGLIO 3 PARTICELLA 603

---

**BENE N° 24 - TERRENO UBICATO A LEVONE (TO) - BOSCO CEDUO**  
FOGLIO 3 PARTICELLA 677

---

**BENE N° 25 - TERRENO UBICATO A LEVONE (TO) - INCOT PROD**  
FOGLIO 3 PARTICELLA 680

---

**BENE N° 26 - TERRENO UBICATO A LEVONE (TO) - BOSCO CEDUO**  
FOGLIO 3 PARTICELLA 682

---

**BENE N° 27 - TERRENO UBICATO A LEVONE (TO) - BOSCO CEDUO**  
FOGLIO 4 PARTICELLA 11

---

**BENE N° 28 - TERRENO UBICATO A LEVONE (TO) - BOSCO CEDUO**  
FOGLIO 4 PARTICELLA 22

---

**BENE N° 29 - TERRENO UBICATO A LEVONE (TO) - BOSCO CEDUO**  
FOGLIO 4 PARTICELLA 23

---

**BENE N° 30 - TERRENO UBICATO A LEVONE (TO) - INCOT PROD**  
FOGLIO 4 PARTICELLA 24

---

**BENE N° 31 - TERRENO UBICATO A LEVONE (TO) - BOSCO CEDUO**  
FOGLIO 4 PARTICELLA 25

---

**BENE N° 32 - TERRENO UBICATO A LEVONE (TO) - INCOT PROD**  
FOGLIO 4 PARTICELLA 26

---

**BENE N° 33 - TERRENO UBICATO A LEVONE (TO) - BOSCO CEDUO**  
FOGLIO 4 PARTICELLA 27

**BENE N° 34 - TERRENO UBICATO A LEVONE (TO) - BOSCO CEDUO**  
FOGLIO 4 PARTICELLA 28

**BENE N° 35 - TERRENO UBICATO A LEVONE (TO) - BOSCO CEDUO**  
FOGLIO 4 PARTICELLA 29

**BENE N° 36 - TERRENO UBICATO A LEVONE (TO) - BOSCO CEDUO**  
FOGLIO 4 PARTICELLA 30

**BENE N° 37 - TERRENO UBICATO A LEVONE (TO) - BOSCO CEDUO**  
FOGLIO 4 PARTICELLA 31

**BENE N° 38 - TERRENO UBICATO A LEVONE (TO) - BOSCO CEDUO**  
FOGLIO 4 PARTICELLA 32

**BENE N° 39 - TERRENO UBICATO A LEVONE (TO) - BOSCO CEDUO**  
FOGLIO 4 PARTICELLA 33

**BENE N° 40 - TERRENO UBICATO A LEVONE (TO) - BOSCO CEDUO**  
FOGLIO 4 PARTICELLA 37

**BENE N° 41 - TERRENO UBICATO A LEVONE (TO) - VIGNETO**  
FOGLIO 4 PARTICELLA 38

**BENE N° 42 - UNITÀ COLLABENTE UBICATO A LEVONE (TO) - FABBR DIRUTO**  
FOGLIO 4 PARTICELLA 78

**BENE N° 43 - TERRENO UBICATO A LEVONE (TO) - BOSCO CEDUO**  
FOGLIO 4 PARTICELLA 79

**BENE N° 44 - TERRENO UBICATO A LEVONE (TO) - VIGNETO**  
FOGLIO 4 PARTICELLA 80

**BENE N° 45 - TERRENO UBICATO A LEVONE (TO) - BOSCO CEDUO**  
FOGLIO 4 PARTICELLA 81

**BENE N° 46 - UNITÀ COLLABENTE UBICATO A LEVONE (TO) - FABBR DIRUTO**  
FOGLIO 4 PARTICELLA 82

**BENE N° 47 - TERRENO UBICATO A LEVONE (TO) - VIGNETO**  
FOGLIO 4 PARTICELLA 91

**BENE N° 48 - TERRENO UBICATO A LEVONE (TO) - BOSCO CEDUO**  
FOGLIO 4 PARTICELLA 95

**BENE N° 49 - TERRENO UBICATO A LEVONE (TO) - VIGNETO**

FOGLIO 4 PARTICELLA 98

**BENE N° 50 - TERRENO UBICATO A LEVONE (TO) - BOSCO CEDUO**

FOGLIO 4 PARTICELLA 156

**BENE N° 51 - TERRENO UBICATO A LEVONE (TO) - VIGNETO**

FOGLIO 4 PARTICELLA 99

**BENE N° 52 - TERRENO UBICATO A LEVONE (TO) - BOSCO CEDUO**

FOGLIO 4 PARTICELLA 253

**BENE N° 53 - TERRENO UBICATO A LEVONE (TO) - BOSCO CEDUO**

FOGLIO 4 PARTICELLA 277

**BENE N° 54 - TERRENO UBICATO A LEVONE (TO) - BOSCO CEDUO**

FOGLIO 4 PARTICELLA 324

**BENE N° 55 - TERRENO UBICATO A LEVONE (TO) - BOSCO CEDUO**

FOGLIO 4 PARTICELLA 336

**BENE N° 56 - TERRENO UBICATO A LEVONE (TO) - BOSCO CEDUO**

FOGLIO 4 PARTICELLA 337

**BENE N° 57 - TERRENO UBICATO A LEVONE (TO) - BOSCO CEDUO**

FOGLIO 4 PARTICELLA 393

**BENE N° 58 - TERRENO UBICATO A LEVONE (TO) - VIGNETO**

FOGLIO 4 PARTICELLA 395

**BENE N° 59 - TERRENO UBICATO A LEVONE (TO) - BOSCO CEDUO**

FOGLIO 4 PARTICELLA 397

**BENE N° 60 - TERRENO UBICATO A LEVONE (TO) - BOSCO CEDUO**

FOGLIO 4 PARTICELLA 399

**BENE N° 61 - TERRENO UBICATO A LEVONE (TO) - SEMINATIVO**

FOGLIO 5 PARTICELLA 2

**BENE N° 62 - TERRENO UBICATO A LEVONE (TO) - BOSCO CEDUO**

FOGLIO 5 PARTICELLA 3

**BENE N° 63 - TERRENO UBICATO A LEVONE (TO) - VIGNETO**

FOGLIO 5 PARTICELLA 4

**BENE N° 64 - TERRENO UBICATO A LEVONE (TO) - BOSCO CEDUO**

FOGLIO 5 PARTICELLA 5

**BENE N° 65 - TERRENO UBICATO A LEVONE (TO) - BOSCO CEDUO**

FOGLIO 5 PARTICELLA 6

**BENE N° 66 - TERRENO UBICATO A LEVONE (TO) - INCOT PROD**

FOGLIO 5 PARTICELLA 8

**BENE N° 67 - TERRENO UBICATO A LEVONE (TO) - INCOT PROD**

FOGLIO 5 PARTICELLA 15

**BENE N° 68 - TERRENO UBICATO A LEVONE (TO) - BOSCO CEDUO**

FOGLIO 5 PARTICELLA 27

**BENE N° 69 - TERRENO UBICATO A LEVONE (TO) - PRATO**

FOGLIO 5 PARTICELLA 28

**BENE N° 70 - TERRENO UBICATO A LEVONE (TO) - PRATO**

FOGLIO 5 PARTICELLA 29

**BENE N° 71 - TERRENO UBICATO A LEVONE (TO) - BOSCO CEDUO**

FOGLIO 5 PARTICELLA 47

**BENE N° 72 - TERRENO UBICATO A LEVONE (TO) - BOSCO CEDUO**

FOGLIO 5 PARTICELLA 48

**BENE N° 73 - TERRENO UBICATO A LEVONE (TO) - VIGNETO**

FOGLIO 5 PARTICELLA 49

**BENE N° 74 - TERRENO UBICATO A LEVONE (TO) - BOSCO CEDUO**

FOGLIO 5 PARTICELLA 53

**BENE N° 75 - TERRENO UBICATO A LEVONE (TO) - VIGNETO**

FOGLIO 5 PARTICELLA 54

**BENE N° 76 - TERRENO UBICATO A LEVONE (TO) - BOSCO CEDUO**

FOGLIO 5 PARTICELLA 55

**BENE N° 77 - TERRENO UBICATO A LEVONE (TO) - VIGNETO**

FOGLIO 5 PARTICELLA 75

**BENE N° 78 - TERRENO UBICATO A LEVONE (TO) - VIGNETO**

FOGLIO 5 PARTICELLA 80

**BENE N° 79 - TERRENO UBICATO A LEVONE (TO) - VIGNETO**

FOGLIO 5 PARTICELLA 81

**BENE N° 80 - TERRENO UBICATO A LEVONE (TO) - VIGNETO**

FOGLIO 5 PARTICELLA 82



**BENE N° 81 - TERRENO UBICATO A LEVONE (TO) - VIGNETO**

FOGLIO 5 PARTICELLA 83

**BENE N° 82 - TERRENO UBICATO A LEVONE (TO) - VIGNETO**

FOGLIO 5 PARTICELLA 84

**BENE N° 83 - TERRENO UBICATO A LEVONE (TO) - VIGNETO**

FOGLIO 5 PARTICELLA 85

**BENE N° 84 - TERRENO UBICATO A LEVONE (TO) - VIGNETO**

FOGLIO 5 PARTICELLA 86

**BENE N° 85 - TERRENO UBICATO A LEVONE (TO) - VIGNETO**

FOGLIO 5 PARTICELLA 88

**BENE N° 86 - TERRENO UBICATO A LEVONE (TO) - BOSCO CEDUO**

FOGLIO 5 PARTICELLA 89

**BENE N° 87 - TERRENO UBICATO A LEVONE (TO) - VIGNETO**

FOGLIO 5 PARTICELLA 90

**BENE N° 88 - TERRENO UBICATO A LEVONE (TO) - VIGNETO**

FOGLIO 5 PARTICELLA 91

**BENE N° 89 - TERRENO UBICATO A LEVONE (TO) - VIGNETO**

FOGLIO 5 PARTICELLA 92

**BENE N° 90 - TERRENO UBICATO A LEVONE (TO) - VIGNETO**

FOGLIO 5 PARTICELLA 93

**BENE N° 91 - TERRENO UBICATO A LEVONE (TO) - VIGNETO**

FOGLIO 5 PARTICELLA 95

**BENE N° 92 - TERRENO UBICATO A LEVONE (TO) - VIGNETO**

FOGLIO 5 PARTICELLA 104

**BENE N° 93 - TERRENO UBICATO A LEVONE (TO) - PRATO**

FOGLIO 5 PARTICELLA 110

**BENE N° 94 - TERRENO UBICATO A LEVONE (TO) - PRATO**

FOGLIO 5 PARTICELLA 137

**BENE N° 95 - TERRENO UBICATO A LEVONE (TO) - VIGNETO**

FOGLIO 5 PARTICELLA 285

**BENE N° 96 - TERRENO UBICATO A LEVONE (TO) - BOSCO CEDUO**

FOGLIO 5 PARTICELLA 286

**BENE N° 97 - TERRENO UBICATO A LEVONE (TO) - BOSCO CEDUO**

FOGLIO 5 PARTICELLA 287

**BENE N° 98 - TERRENO UBICATO A LEVONE (TO) - VIGNETO**

FOGLIO 5 PARTICELLA 288

**BENE N° 99 - TERRENO UBICATO A LEVONE (TO) - VIGNETO**

FOGLIO 5 PARTICELLA 289

**BENE N° 100 - TERRENO UBICATO A LEVONE (TO) - BOSCO CEDUO**

FOGLIO 5 PARTICELLA 292

**BENE N° 101 - TERRENO UBICATO A LEVONE (TO) - VIGNETO**

FOGLIO 5 PARTICELLA 296

**BENE N° 102 - TERRENO UBICATO A LEVONE (TO) - VIGNETO**

FOGLIO 5 PARTICELLA 297

**BENE N° 103 - TERRENO UBICATO A LEVONE (TO) - VIGNETO**

FOGLIO 5 PARTICELLA 298

**BENE N° 104 - TERRENO UBICATO A LEVONE (TO) - VIGNETO**

FOGLIO 5 PARTICELLA 300

**BENE N° 105 - TERRENO UBICATO A LEVONE (TO) - PRATO**

FOGLIO 5 PARTICELLA 305

**BENE N° 106 - TERRENO UBICATO A LEVONE (TO) - VIGNETO**

FOGLIO 5 PARTICELLA 418

**BENE N° 107 - TERRENO UBICATO A LEVONE (TO) - BOSCO CEDUO**

FOGLIO 05 PATICELLA 566

**BENE N° 108 - TERRENO UBICATO A LEVONE (TO) - BOSCO CEDUO**

FOGLIO 5 PARTICELLA 568

**BENE N° 109 - TERRENO UBICATO A LEVONE (TO) - SEMINATIVO**

FOGLIO 7 PARTICELLA 515

**BENE N° 110 - TERRENO UBICATO A LEVONE (TO) - PRATO**

FOGLIO 5 PARTICELLA 525

**BENE N° 111 - TERRENO UBICATO A LEVONE (TO) - PRATO**

FOGLIO 5 PARTICELLA 526



**BENE N° 112** - UNITÀ COLLABENTE UBICATO A LEVONE (TO) - LOCALITÀ SEPEGNA,  
PIANO S1-T

---

FOGLIO 3 PARTICELLA 678

**BENE N° 113** - UNITÀ COLLABENTE UBICATO A LEVONE (TO) - LOCALITÀ SEPEGNA,  
PIANO S1-T

---

FOGLIO 3 PARTICELLA 679

**BENE N° 114** - UNITÀ COLLABENTE UBICATO A LEVONE (TO) - LOCALITÀ SEPEGNA,  
PIANO T-1

---

FOGLIO 4 PARTICELLA 394

**BENE N° 115** - UNITÀ COLLABENTE UBICATO A LEVONE (TO) - LOCALITÀ SEPEGNA,  
PIANO T-1

---

FOGLIO 4 PARTICELLA 401

**BENE N° 116** - UNITÀ COLLABENTE UBICATO A LEVONE (TO) - LOCALITÀ SEPEGNA,  
PIANO T-1-2

---

FOGLIO 5 PARTICELLA 570

ASTE  
GIUDIZIARIE.it

ASTE  
GIUDIZIARIE.it

ASTE  
GIUDIZIARIE.it

## LOTTO 1

---

Il lotto è formato dai beni indicati al capitolo "DESCRIZIONE".



COMPLETEZZA DOCUMENTAZIONE EX ART. 567

---

**BENE LOTTO 1 - TERRENI UBICATI A LEVONE (TO)**

---

Si attesta che la documentazione di cui all'art. 567 c.p.c., comma 2 risulta completa

PER TUTTI I BENI SOPRA INDICATI.

TITOLARITÀ



**BENE LOTTO 1 - TERRENI UBICATI A LEVONE (TO)**

---

Il lotto oggetto dell'esecuzione, appartiene ai seguenti esecutati:

\*\*\*\* *Omissis* \*\*\*\*



## CRONISTORIA DATI CATASTALI

### DAL BENE N° 1 AL BENE N° 23- TERRENI UBICATI A LEVONE (TO) - BOSCO CEDUO – INCOLT PROD

Periodo	Proprietà	Dati catastali
Dal 03/09/1992 al 20/04/2009	**** <i>Omissis</i> ****	Bene di seguito descritti nel capitolo: <b><u>"DATI CATASTALI"</u></b>
Dal 20/04/2009 al 17/09/2019	**** <i>Omissis</i> ****	Bene di seguito descritti nel capitolo: <b><u>"DATI CATASTALI"</u></b>
Dal 17/09/2019 ad Oggi	**** <i>Omissis</i> ****	Bene di seguito descritti nel capitolo: <b><u>"DATI CATASTALI"</u></b>

### BENE N° 24 - TERRENO UBICATO A LEVONE (TO) - BOSCO CEDUO

Periodo	Proprietà	Dati catastali
Dal 25/02/2009 al 16/08/2019	**** <i>Omissis</i> ****	Bene di seguito descritti nel capitolo: <b><u>"DATI CATASTALI"</u></b>
Dal 20/04/2009 al 21/02/2018	**** <i>Omissis</i> ****	Bene di seguito descritti nel capitolo: <b><u>"DATI CATASTALI"</u></b>
Dal 17/09/2019 ad Oggi	**** <i>Omissis</i> ****	Bene di seguito descritti nel capitolo: <b><u>"DATI CATASTALI"</u></b>

### BENE N° 25 - TERRENO UBICATO A LEVONE (TO) - INCOLT PROD

Periodo	Proprietà	Dati catastali
Dal 01/03/1977 al 07/11/2017	**** <i>Omissis</i> ****	Bene di seguito descritti nel capitolo: <b><u>"DATI CATASTALI"</u></b>
Dal 07/11/2017 al 22/02/2018	**** <i>Omissis</i> ****	Bene di seguito descritti nel capitolo: <b><u>"DATI CATASTALI"</u></b>
Dal 22/02/2018 al 17/09/2019	**** <i>Omissis</i> ****	Bene di seguito descritti nel capitolo: <b><u>"DATI CATASTALI"</u></b>
Dal 17/09/2019 ad Oggi	**** <i>Omissis</i> ****	Bene di seguito descritti nel capitolo: <b><u>"DATI CATASTALI"</u></b>

### BENE N° 26 - TERRENO UBICATO A LEVONE (TO) - BOSCO CEDUO

Periodo	Proprietà	Dati catastali
Dal 01/03/1977 al 22/02/2018	**** <i>Omissis</i> ****	Bene di seguito descritti nel capitolo: <b><u>"DATI CATASTALI"</u></b>
Dal 22/02/2018 al 17/09/2019	**** <i>Omissis</i> ****	Bene di seguito descritti nel capitolo: <b><u>"DATI CATASTALI"</u></b>

Dal 17/09/2019 ad Oggi	**** <i>Omissis</i> ****	Bene di seguito descritti nel capitolo: <u>"DATI CATASTALI"</u>
------------------------	--------------------------	--

**DAL BENE N° 27 AL BENE N° 41- TERRENI UBICATI A LEVONE (TO) - BOSCO CEDUO - INCOLT PRODUTTIVO - VIGNETO**

Periodo	Proprietà	Dati catastali
Dal 03/09/1992 al 20/04/2009	**** <i>Omissis</i> ****	Bene di seguito descritti nel capitolo: <u>"DATI CATASTALI"</u>
Dal 20/04/2009 al 17/09/2019	**** <i>Omissis</i> ****	Bene di seguito descritti nel capitolo: <u>"DATI CATASTALI"</u>
Dal 17/09/2019 ad Oggi	**** <i>Omissis</i> ****	Bene di seguito descritti nel capitolo: <u>"DATI CATASTALI"</u>

**BENE N° 42 - UNITÀ COLLABENTE UBICATO A LEVONE (TO) - FABBR DIRUTO**

Periodo	Proprietà	Dati catastali
Dal 04/10/2017 al 17/09/2019	**** <i>Omissis</i> ****	Bene di seguito descritti nel capitolo: <u>"DATI CATASTALI"</u>
Dal 17/09/2019 ad Oggi	**** <i>Omissis</i> ****	Bene di seguito descritti nel capitolo: <u>"DATI CATASTALI"</u>

**DAL BENE N° 43 AL BENE N° 45 - TERRENI UBICATI A LEVONE (TO) - BOSCO CEDUO - INCOLT PRODUTTIVO - VIGNETO**

Periodo	Proprietà	Dati catastali
Dal 03/09/1992 al 20/04/2009	**** <i>Omissis</i> ****	Bene di seguito descritti nel capitolo: <u>"DATI CATASTALI"</u>
Dal 20/04/2009 al 17/09/2019	**** <i>Omissis</i> ****	Bene di seguito descritti nel capitolo: <u>"DATI CATASTALI"</u>
Dal 17/09/2019 ad Oggi	**** <i>Omissis</i> ****	Bene di seguito descritti nel capitolo: <u>"DATI CATASTALI"</u>

**BENE N° 46 - UNITÀ COLLABENTE UBICATO A LEVONE (TO) - FABBR DIRUTO**

Periodo	Proprietà	Dati catastali
Dal 04/10/2017 al 17/09/2019	**** <i>Omissis</i> ****	Bene di seguito descritti nel capitolo: <u>"DATI CATASTALI"</u>
Dal 17/09/2019 ad Oggi	**** <i>Omissis</i> ****	Bene di seguito descritti nel capitolo: <u>"DATI CATASTALI"</u>



**DAL BENE N° 47 AL BENE N° 56- TERRENI UBICATI A LEVONE (TO) -  
BOSCO CEDUO- VIGNETO**

Periodo	Proprietà	Dati catastali
Dal 03/09/1992 al 20/04/2009	**** <i>Omissis</i> ****	Bene di seguito descritti nel capitolo: <b><u>"DATI CATASTALI"</u></b>
Dal 20/04/2009 al 17/09/2019	**** <i>Omissis</i> ****	Bene di seguito descritti nel capitolo: <b><u>"DATI CATASTALI"</u></b>
Dal 17/09/2019 ad Oggi	**** <i>Omissis</i> ****	Bene di seguito descritti nel capitolo: <b><u>"DATI CATASTALI"</u></b>

**BENE N° 57 - TERRENO UBICATO A LEVONE (TO) - BOSCO CEDUO**

Periodo	Proprietà	Dati catastali
Dal 03/09/1992 al 10/11/2017	**** <i>Omissis</i> ****	Bene di seguito descritti nel capitolo: <b><u>"DATI CATASTALI"</u></b>
Dal 10/11/2017 al 17/09/2019	**** <i>Omissis</i> ****	Bene di seguito descritti nel capitolo: <b><u>"DATI CATASTALI"</u></b>
Dal 17/09/2019 ad Oggi	**** <i>Omissis</i> ****	Bene di seguito descritti nel capitolo: <b><u>"DATI CATASTALI"</u></b>

**BENE N° 58 - TERRENO UBICATO A LEVONE (TO) - VIGNETO**

Periodo	Proprietà	Dati catastali
Dal 03/09/1992 al 10/11/2017	**** <i>Omissis</i> ****	Bene di seguito descritti nel capitolo: <b><u>"DATI CATASTALI"</u></b>
Dal 10/11/2017 al 17/09/2019	**** <i>Omissis</i> ****	Bene di seguito descritti nel capitolo: <b><u>"DATI CATASTALI"</u></b>
Dal 17/09/2019 ad Oggi	**** <i>Omissis</i> ****	Bene di seguito descritti nel capitolo: <b><u>"DATI CATASTALI"</u></b>

**BENE N° 59 - TERRENO UBICATO A LEVONE (TO) - BOSCO CEDUO**

Periodo	Proprietà	Dati catastali
Dal 03/09/1992 al 10/11/2017	**** <i>Omissis</i> ****	Bene di seguito descritti nel capitolo: <b><u>"DATI CATASTALI"</u></b>
Dal 10/11/2017 al 17/09/2019	**** <i>Omissis</i> ****	Bene di seguito descritti nel capitolo: <b><u>"DATI CATASTALI"</u></b>
Dal 17/09/2019 ad Oggi	**** <i>Omissis</i> ****	Bene di seguito descritti nel capitolo: <b><u>"DATI CATASTALI"</u></b>

**BENE N° 60 - TERRENO UBICATO A LEVONE (TO) - BOSCO CEDUO**

Periodo	Proprietà	Dati catastali
Dal 03/09/1992 al 10/11/2017	**** <i>Omissis</i> ****	Bene di seguito descritti nel capitolo: <b>"DATI CATASTALI"</b>
Dal 10/11/2017 al 17/09/2019	**** <i>Omissis</i> ****	Bene di seguito descritti nel capitolo: <b>"DATI CATASTALI"</b>
Dal 17/09/2019 ad <b>Oggi</b>	**** <i>Omissis</i> ****	Bene di seguito descritti nel capitolo: <b>"DATI CATASTALI"</b>

**DAL BENE N° 61 AL BENE N° 77- TERRENI UBICATI A LEVONE (TO) - BOSCO CEDUO - INCOLT PROD - SEMINATIVO - VIGNETO - PRATO**

Periodo	Proprietà	Dati catastali
Dal 03/09/1992 al 20/04/2009	**** <i>Omissis</i> ****	Beni di seguito descritti nel capitolo: <b>"DATI CATASTALI"</b>
Dal 20/04/2009 al 17/09/2019	**** <i>Omissis</i> ****	Beni di seguito descritti nel capitolo: <b>"DATI CATASTALI"</b>
Dal 17/09/2019 ad <b>Oggi</b>	**** <i>Omissis</i> ****	Beni di seguito descritti nel capitolo: <b>"DATI CATASTALI"</b>

**BENE N° 78 - TERRENO UBICATO A LEVONE (TO) - VIGNETO**

Periodo	Proprietà	Dati catastali
Dal 01/06/1990 al 17/09/2019	**** <i>Omissis</i> ****	Bene di seguito descritti nel capitolo: <b>"DATI CATASTALI"</b>
Dal 17/09/2019 ad <b>Oggi</b>	**** <i>Omissis</i> ****	Bene di seguito descritti nel capitolo: <b>"DATI CATASTALI"</b>

**DAL BENE N° 79 AL BENE N° 91- TERRENI UBICATI A LEVONE (TO) - BOSCO CEDUO - VIGNETO**

Periodo	Proprietà	Dati catastali
Dal 03/09/1992 al 20/04/2009	**** <i>Omissis</i> ****	Beni di seguito descritti nel capitolo: <b>"DATI CATASTALI"</b>
Dal 20/04/2009 al 17/09/2019	**** <i>Omissis</i> ****	Beni di seguito descritti nel capitolo: <b>"DATI CATASTALI"</b>
Dal 17/09/2019 ad <b>Oggi</b>	**** <i>Omissis</i> ****	Beni di seguito descritti nel capitolo: <b>"DATI CATASTALI"</b>

**BENE N° 92 - TERRENO UBICATO A LEVONE (TO) - VIGNETO**

Periodo	Proprietà	Dati catastali
Dal 01/06/1990 al 17/09/2019	**** <i>Omissis</i> ****	Bene di seguito descritti nel capitolo: <u>"DATI CATASTALI"</u>
Dal 17/09/2019 ad Oggi	**** <i>Omissis</i> ****	Bene di seguito descritti nel capitolo: <u>"DATI CATASTALI"</u>

**DAL BENE N° 93 AL BENE N° 95- TERRENI UBICATI A LEVONE (TO) - VIGNETO - PRATO**

Periodo	Proprietà	Dati catastali
Dal 03/09/1992 al 20/04/2009	**** <i>Omissis</i> ****	Beni di seguito descritti nel capitolo: <u>"DATI CATASTALI"</u>
Dal 20/04/2009 al 17/09/2019	**** <i>Omissis</i> ****	Beni di seguito descritti nel capitolo: <u>"DATI CATASTALI"</u>
Dal 17/09/2019 ad Oggi	**** <i>Omissis</i> ****	Beni di seguito descritti nel capitolo: <u>"DATI CATASTALI"</u>

**DAL BENE N° 96 AL BENE N° 105- TERRENI UBICATI A LEVONE (TO) - BOSCO CEDUO - VIGNETO - PRATO**

Periodo	Proprietà	Dati catastali
Dal 03/09/1992 al 20/04/2009	**** <i>Omissis</i> ****	Beni di seguito descritti nel capitolo: <u>"DATI CATASTALI"</u>
Dal 20/04/2009 al 17/09/2019	**** <i>Omissis</i> ****	Beni di seguito descritti nel capitolo: <u>"DATI CATASTALI"</u>
Dal 17/09/2019 ad Oggi	**** <i>Omissis</i> ****	Beni di seguito descritti nel capitolo: <u>"DATI CATASTALI"</u>

**BENE N° 106 - TERRENO UBICATO A LEVONE (TO) - VIGNETO**

Periodo	Proprietà	Dati catastali
Dal 01/06/1990 al 17/09/2019	**** <i>Omissis</i> ****	Bene di seguito descritti nel capitolo: <u>"DATI CATASTALI"</u>
Dal 17/09/2019 ad Oggi	**** <i>Omissis</i> ****	Bene di seguito descritti nel capitolo: <u>"DATI CATASTALI"</u>

**BENE N° 107 - TERRENO UBICATO A LEVONE (TO) - BOSCO CEDUO**

Periodo	Proprietà	Dati catastali
Dal 03/09/1992 al 13/01/2016	**** <i>Omissis</i> ****	Bene di seguito descritti nel capitolo: <b>"DATI CATASTALI"</b>
Dal 13/01/2016 al 17/09/2019	**** <i>Omissis</i> ****	Bene di seguito descritti nel capitolo: <b>"DATI CATASTALI"</b>
Dal 17/09/2019 ad <b>Oggi</b>	**** <i>Omissis</i> ****	Bene di seguito descritti nel capitolo: <b>"DATI CATASTALI"</b>

**BENE N° 108 - TERRENO UBICATO A LEVONE (TO) - BOSCO CEDUO**

Periodo	Proprietà	Dati catastali
Dal 03/09/1992 al 13/01/2016	**** <i>Omissis</i> ****	Bene di seguito descritti nel capitolo: <b>"DATI CATASTALI"</b>
Dal 13/01/2016 al 17/09/2019	**** <i>Omissis</i> ****	Bene di seguito descritti nel capitolo: <b>"DATI CATASTALI"</b>
Dal 17/09/2019 ad <b>Oggi</b>	**** <i>Omissis</i> ****	Bene di seguito descritti nel capitolo: <b>"DATI CATASTALI"</b>

**DAL BENE N° 109 AL BENE N° 111- TERRENI UBICATI A LEVONE (TO) - SEMINATIVO - PRATO**

Periodo	Proprietà	Dati catastali
Dal 03/09/1992 al 20/04/2009	**** <i>Omissis</i> ****	Beni di seguito descritti nel capitolo: <b>"DATI CATASTALI"</b>
Dal 20/04/2009 al 17/09/2019	**** <i>Omissis</i> ****	Beni di seguito descritti nel capitolo: <b>"DATI CATASTALI"</b>
Dal 17/09/2019 ad <b>Oggi</b>	**** <i>Omissis</i> ****	Beni di seguito descritti nel capitolo: <b>"DATI CATASTALI"</b>

**BENE N° 112 - UNITÀ COLLABENTE UBICATO A LEVONE (TO) - LOCALITÀ SEPEGNA, PIANO S1-T**

Periodo	Proprietà	Dati catastali
Dal 03/09/1992 al 20/02/2018	**** <i>Omissis</i> ****	Bene di seguito descritti nel capitolo: <b>"DATI CATASTALI"</b>
Dal 20/02/2018 al 17/09/2019	**** <i>Omissis</i> ****	Bene di seguito descritti nel capitolo: <b>"DATI CATASTALI"</b>
Dal 17/09/2019 ad <b>Oggi</b>	**** <i>Omissis</i> ****	Bene di seguito descritti nel capitolo: <b>"DATI CATASTALI"</b>

**BENE N° 113 - UNITÀ COLLABENTE UBICATO A LEVONE (TO) - LOCALITÀ SEPEGNA, PIANO S1-T**

Periodo	Proprietà	Dati catastali
Dal 03/09/1992 al 20/02/2018	**** <i>Omissis</i> ****	Bene di seguito descritti nel capitolo: <b><u>"DATI CATASTALI"</u></b>
Dal 20/02/2018 al 17/09/2019	**** <i>Omissis</i> ****	Bene di seguito descritti nel capitolo: <b><u>"DATI CATASTALI"</u></b>
Dal 17/09/2019 ad <b>Oggi</b>	**** <i>Omissis</i> ****	Bene di seguito descritti nel capitolo: <b><u>"DATI CATASTALI"</u></b>

**BENE N° 114 - UNITÀ COLLABENTE UBICATO A LEVONE (TO) - LOCALITÀ SEPEGNA, PIANO T-1**

Periodo	Proprietà	Dati catastali
Dal 03/09/1992 al 20/04/2009	**** <i>Omissis</i> ****	Bene di seguito descritti nel capitolo: <b><u>"DATI CATASTALI"</u></b>
Dal 16/11/2017 al 17/09/2019	**** <i>Omissis</i> ****	Bene di seguito descritti nel capitolo: <b><u>"DATI CATASTALI"</u></b>
Dal 17/09/2019 ad <b>Oggi</b>	**** <i>Omissis</i> ****	Bene di seguito descritti nel capitolo: <b><u>"DATI CATASTALI"</u></b>

**BENE N° 115 - UNITÀ COLLABENTE UBICATO A LEVONE (TO) - LOCALITÀ SEPEGNA, PIANO T-1**

Periodo	Proprietà	Dati catastali
Dal 03/09/1992 al 20/04/2009	**** <i>Omissis</i> ****	Bene di seguito descritti nel capitolo: <b><u>"DATI CATASTALI"</u></b>
Dal 16/11/2017 al 17/09/2019	**** <i>Omissis</i> ****	Bene di seguito descritti nel capitolo: <b><u>"DATI CATASTALI"</u></b>
Dal 17/09/2019 ad <b>Oggi</b>	**** <i>Omissis</i> ****	Bene di seguito descritti nel capitolo: <b><u>"DATI CATASTALI"</u></b>

**BENE N° 116 - UNITÀ COLLABENTE UBICATO A LEVONE (TO) - LOCALITÀ SEPEGNA, PIANO T-1-2**

Periodo	Proprietà	Dati catastali
Dal 03/09/1992 al 20/04/2009	**** <i>Omissis</i> ****	Bene di seguito descritti nel capitolo: <b><u>"DATI CATASTALI"</u></b>
Dal 02/10/2017 al 17/09/2019	**** <i>Omissis</i> ****	Bene di seguito descritti nel capitolo: <b><u>"DATI CATASTALI"</u></b>
Dal 17/09/2019 ad <b>Oggi</b>	**** <i>Omissis</i> ****	Bene di seguito descritti nel capitolo: <b><u>"DATI CATASTALI"</u></b>

## DATI CATASTALI

### BENE N° 1 - TERRENO UBICATO A LEVONE (TO) - BOSCO CEDUO

Catasto terreni (CT)										
Dati identificativi				Dati di classamento						
Foglio	Part.	Sub.	Porz.	Zona Cens.	Qualità	Classe	Superficie ha are ca	Reddito dominicale	Reddito agrario	Graffato
3	164				Bosco ceduo	1	44 20 mq	6,85 €	1,37 €	

### BENE N° 2 - TERRENO UBICATO A LEVONE (TO) - BOSCO CEDUO

Catasto terreni (CT)										
Dati identificativi				Dati di classamento						
Foglio	Part.	Sub.	Porz.	Zona Cens.	Qualità	Classe	Superficie ha are ca	Reddito dominicale	Reddito agrario	Graffato
3	165				Bosco ceduo	1	40 37 mq	6,25 €	1,25 €	

### BENE N° 3 - TERRENO UBICATO A LEVONE (TO) - BOSCO CEDUO

Catasto terreni (CT)										
Dati identificativi				Dati di classamento						
Foglio	Part.	Sub.	Porz.	Zona Cens.	Qualità	Classe	Superficie ha are ca	Reddito dominicale	Reddito agrario	Graffato
3	166				Bosco ceduo	1	21 61 mq	3,35 €	0,67 €	

### BENE N° 4 - TERRENO UBICATO A LEVONE (TO) - BOSCO CEDUO

Catasto terreni (CT)										
Dati identificativi				Dati di classamento						
Foglio	Part.	Sub.	Porz.	Zona Cens.	Qualità	Classe	Superficie ha are ca	Reddito dominicale	Reddito agrario	Graffato
3	167				Bosco ceduo	1	16 46 mq	2,55 €	0,51 €	

**BENE N° 5 - TERRENO UBICATO A LEVONE (TO) - BOSCO CEDUO**

Catasto terreni (CT)										
Dati identificativi				Dati di classamento						
Foglio	Part.	Sub.	Porz.	Zona Cens.	Qualità	Classe	Superficie ha are ca	Reddito dominicale	Reddito agrario	Graffato
3	168				Bosco ceduo	1	08 02 mq	1,24 €	0,25 €	

**BENE N° 6 - TERRENO UBICATO A LEVONE (TO) - BOSCO CEDUO**

Catasto terreni (CT)										
Dati identificativi				Dati di classamento						
Foglio	Part.	Sub.	Porz.	Zona Cens.	Qualità	Classe	Superficie ha are ca	Reddito dominicale	Reddito agrario	Graffato
3	169				Bosco ceduo	1	12 27 mq	1,9 €	0,38 €	

**BENE N° 7 - TERRENO UBICATO A LEVONE (TO) - BOSCO CEDUO**

Catasto terreni (CT)										
Dati identificativi				Dati di classamento						
Foglio	Part.	Sub.	Porz.	Zona Cens.	Qualità	Classe	Superficie ha are ca	Reddito dominicale	Reddito agrario	Graffato
3	170				Bosco ceduo	1	8 23 mq	1,28 €	0,26 €	

**BENE N° 8 - TERRENO UBICATO A LEVONE (TO) - BOSCO CEDUO**

Catasto terreni (CT)										
Dati identificativi				Dati di classamento						
Foglio	Part.	Sub.	Porz.	Zona Cens.	Qualità	Classe	Superficie ha are ca	Reddito dominicale	Reddito agrario	Graffato
3	171				Bosco ceduo	1	29 18 mq	4,52 €	0,9 €	



**BENE N° 9 - TERRENO UBICATO A LEVONE (TO) - BOSCO CEDUO**

Catasto terreni (CT)										
Dati identificativi				Dati di classamento						
Foglio	Part.	Sub.	Porz.	Zona Cens.	Qualità	Classe	Superficie ha are ca	Reddito dominicale	Reddito agrario	Graffato
3	172				Bosco ceduo	1	19 45 mq	3,01 €	0,6 €	

**BENE N° 10 - TERRENO UBICATO A LEVONE (TO) - BOSCO CEDUO**

Catasto terreni (CT)										
Dati identificativi				Dati di classamento						
Foglio	Part.	Sub.	Porz.	Zona Cens.	Qualità	Classe	Superficie ha are ca	Reddito dominicale	Reddito agrario	Graffato
3	176				Bosco ceduo	1	10 16 mq	1,57 €	0,31 €	

**BENE N° 11 - TERRENO UBICATO A LEVONE (TO) - BOSCO CEDUO**

Catasto terreni (CT)										
Dati identificativi				Dati di classamento						
Foglio	Part.	Sub.	Porz.	Zona Cens.	Qualità	Classe	Superficie ha are ca	Reddito dominicale	Reddito agrario	Graffato
3	177				Bosco ceduo	1	16 04 mq	2,49 €	0,5 €	

**BENE N° 12 - TERRENO UBICATO A LEVONE (TO) - BOSCO CEDUO**

Catasto terreni (CT)										
Dati identificativi				Dati di classamento						
Foglio	Part.	Sub.	Porz.	Zona Cens.	Qualità	Classe	Superficie ha are ca	Reddito dominicale	Reddito agrario	Graffato
3	178				Bosco ceduo	1	14 15 mq	2,19 €	0,44 €	

**BENE N° 13 - TERRENO UBICATO A LEVONE (TO) - BOSCO CEDUO**

Catasto terreni (CT)										
Dati identificativi				Dati di classamento						
Foglio	Part.	Sub.	Porz.	Zona Cens.	Qualità	Classe	Superficie ha are ca	Reddito dominicale	Reddito agrario	Graffato
3	179				Bosco ceduo	1	7 68 mq	1,19 €	0,24 €	

**BENE N° 14 - TERRENO UBICATO A LEVONE (TO) - BOSCO CEDUO**

Catasto terreni (CT)										
Dati identificativi				Dati di classamento						
Foglio	Part.	Sub.	Porz.	Zona Cens.	Qualità	Classe	Superficie ha are ca	Reddito dominicale	Reddito agrario	Graffato
3	180				Bosco ceduo	1	07 89 mq	1,22 €	0,24 €	

**BENE N° 15 - TERRENO UBICATO A LEVONE (TO) - BOSCO CEDUO**

Catasto terreni (CT)										
Dati identificativi				Dati di classamento						
Foglio	Part.	Sub.	Porz.	Zona Cens.	Qualità	Classe	Superficie ha are ca	Reddito dominicale	Reddito agrario	Graffato
3	181				Bosco ceduo	1	28 10 mq	4,35 €	0,87 €	

**BENE N° 16 - TERRENO UBICATO A LEVONE (TO) - BOSCO CEDUO**

Catasto terreni (CT)										
Dati identificativi				Dati di classamento						
Foglio	Part.	Sub.	Porz.	Zona Cens.	Qualità	Classe	Superficie ha are ca	Reddito dominicale	Reddito agrario	Graffato
3	182				Bosco ceduo	1	08 05 mq	1,25 €	0,25 €	

**BENE N° 17 - TERRENO UBICATO A LEVONE (TO) - BOSCO CEDUO**

Catasto terreni (CT)										
Dati identificativi				Dati di classamento						
Foglio	Part.	Sub.	Porz.	Zona Cens.	Qualità	Classe	Superficie ha are ca	Reddito dominicale	Reddito agrario	Graffato
3	183				Bosco ceduo	1	46 69 mq	7,23 €	1,45 €	

**BENE N° 18 - TERRENO UBICATO A LEVONE (TO) - INCOT PROD**

Catasto terreni (CT)										
Dati identificativi				Dati di classamento						
Foglio	Part.	Sub.	Porz.	Zona Cens.	Qualità	Classe	Superficie ha are ca	Reddito dominicale	Reddito agrario	Graffato
3	240				Incolto produttivo	2	20 88 mq	0,22 €	0,11 €	

**BENE N° 19 - TERRENO UBICATO A LEVONE (TO) - BOSCO CEDUO**

Catasto terreni (CT)										
Dati identificativi				Dati di classamento						
Foglio	Part.	Sub.	Porz.	Zona Cens.	Qualità	Classe	Superficie ha are ca	Reddito dominicale	Reddito agrario	Graffato
3	252				Bosco ceduo	1	10 28 mq	1,59 €	0,32 €	

**BENE N° 20 - TERRENO UBICATO A LEVONE (TO) - BOSCO CEDUO**

Catasto terreni (CT)										
Dati identificativi				Dati di classamento						
Foglio	Part.	Sub.	Porz.	Zona Cens.	Qualità	Classe	Superficie ha are ca	Reddito dominicale	Reddito agrario	Graffato
3	524				Bosco ceduo	1	04 60 mq	0,71 €	0,14 €	

**BENE N° 21 - TERRENO UBICATO A LEVONE (TO) - BOSCO CEDUO**

Catasto terreni (CT)										
Dati identificativi				Dati di classamento						
Foglio	Part.	Sub.	Porz.	Zona Cens.	Qualità	Classe	Superficie ha are ca	Reddito dominicale	Reddito agrario	Graffato
3	533				Bosco ceduo	1	15 36 mq	2,38 €	0,48 €	

**BENE N° 22 - TERRENO UBICATO A LEVONE (TO) - BOSCO CEDUO**

Catasto terreni (CT)										
Dati identificativi				Dati di classamento						
Foglio	Part.	Sub.	Porz.	Zona Cens.	Qualità	Classe	Superficie ha are ca	Reddito dominicale	Reddito agrario	Graffato
3	534				Bosco ceduo	1	11 16 mq	1,73 €	0,35 €	

**BENE N° 23 - TERRENO UBICATO A LEVONE (TO) - BOSCO CEDUO**

Catasto terreni (CT)										
Dati identificativi				Dati di classamento						
Foglio	Part.	Sub.	Porz.	Zona Cens.	Qualità	Classe	Superficie ha are ca	Reddito dominicale	Reddito agrario	Graffato
3	534				Bosco ceduo	1	11 16 mq	1,73 €	0,35 €	

**BENE N° 24 - TERRENO UBICATO A LEVONE (TO) - BOSCO CEDUO**

Catasto terreni (CT)										
Dati identificativi				Dati di classamento						
Foglio	Part.	Sub.	Porz.	Zona Cens.	Qualità	Classe	Superficie ha are ca	Reddito dominicale	Reddito agrario	Graffato
3	677				Bosco ceduo	2	26 85 mq	3,47 €	0,69 €	

**BENE N° 25 - TERRENO UBICATO A LEVONE (TO) - INCOT PROD**

Catasto terreni (CT)										
Dati identificativi				Dati di classamento						
Foglio	Part.	Sub.	Porz.	Zona Cens.	Qualità	Classe	Superficie ha are ca	Reddito dominicale	Reddito agrario	Graffato
3	680				Incolto produttivo	1	13 57 mq	0,21 €	0,14 €	

**BENE N° 26 - TERRENO UBICATO A LEVONE (TO) - BOSCO CEDUO**

Catasto terreni (CT)										
Dati identificativi				Dati di classamento						
Foglio	Part.	Sub.	Porz.	Zona Cens.	Qualità	Classe	Superficie ha are ca	Reddito dominicale	Reddito agrario	Graffato
3	682				Bosco ceduo	1	09 89 mq	1,53 €	0,31 €	

**Bene N° 27 - Terreno ubicato a Levone (TO) - BOSCO CEDUO**

Catasto terreni (CT)										
Dati identificativi				Dati di classamento						
Foglio	Part.	Sub.	Porz.	Zona Cens.	Qualità	Classe	Superficie ha are ca	Reddito dominicale	Reddito agrario	Graffato
4	11				Bosco ceduo	1	11 95 mq	1,85 €	0,37 €	

**BENE N° 28 - TERRENO UBICATO A LEVONE (TO) - BOSCO CEDUO**

Catasto terreni (CT)										
Dati identificativi				Dati di classamento						
Foglio	Part.	Sub.	Porz.	Zona Cens.	Qualità	Classe	Superficie ha are ca	Reddito dominicale	Reddito agrario	Graffato
4	22				Bosco ceduo	2	60 14 mq	7,76 €	1,55 €	

**BENE N° 29 - TERRENO UBICATO A LEVONE (TO) - BOSCO CEDUO**

Catasto terreni (CT)										
Dati identificativi				Dati di classamento						
Foglio	Part.	Sub.	Porz.	Zona Cens.	Qualità	Classe	Superficie ha are ca	Reddito dominicale	Reddito agrario	Graffato
4	23				Bosco ceduo	2	25 47 mq	3,29 €	0,66 €	

**BENE N° 30 - TERRENO UBICATO A LEVONE (TO) - INCOT PROD**

Catasto terreni (CT)										
Dati identificativi				Dati di classamento						
Foglio	Part.	Sub.	Porz.	Zona Cens.	Qualità	Classe	Superficie ha are ca	Reddito dominicale	Reddito agrario	Graffato
4	24				Incolto produttivo	2	44 29 mq	0,46 €	0,23 €	

**BENE N° 31 - TERRENO UBICATO A LEVONE (TO) - BOSCO CEDUO**

Catasto terreni (CT)										
Dati identificativi				Dati di classamento						
Foglio	Part.	Sub.	Porz.	Zona Cens.	Qualità	Classe	Superficie ha are ca	Reddito dominicale	Reddito agrario	Graffato
4	25				Bosco ceduo	3	36 34 mq	3 €	0,94 €	

**BENE N° 32 - TERRENO UBICATO A LEVONE (TO) - INCOT PROD**

Catasto terreni (CT)										
Dati identificativi				Dati di classamento						
Foglio	Part.	Sub.	Porz.	Zona Cens.	Qualità	Classe	Superficie ha are ca	Reddito dominicale	Reddito agrario	Graffato
4	26				Incolto produttivo	2	78 23 mq	0,81 €	0,4 €	

**BENE N° 33 - TERRENO UBICATO A LEVONE (TO) - BOSCO CEDUO**

Catasto terreni (CT)										
Dati identificativi				Dati di classamento						
Foglio	Part.	Sub.	Porz.	Zona Cens.	Qualità	Classe	Superficie ha are ca	Reddito dominicale	Reddito agrario	Graffato
4	27				Bosco ceduo	1	39 04 mq	6,05 €	1,21 €	

**BENE N° 34 - TERRENO UBICATO A LEVONE (TO) - BOSCO CEDUO**

Catasto terreni (CT)										
Dati identificativi				Dati di classamento						
Foglio	Part.	Sub.	Porz.	Zona Cens.	Qualità	Classe	Superficie ha are ca	Reddito dominicale	Reddito agrario	Graffato
4	28				Bosco ceduo	1	21 71 mq	3,36 €	0,67 €	

**BENE N° 35 - TERRENO UBICATO A LEVONE (TO) - BOSCO CEDUO**

Catasto terreni (CT)										
Dati identificativi				Dati di classamento						
Foglio	Part.	Sub.	Porz.	Zona Cens.	Qualità	Classe	Superficie ha are ca	Reddito dominicale	Reddito agrario	Graffato
4	29				Bosco ceduo	2	10 96 mq	1,42 €	0,28 €	

**BENE N° 36 - TERRENO UBICATO A LEVONE (TO) - BOSCO CEDUO**

Catasto terreni (CT)										
Dati identificativi				Dati di classamento						
Foglio	Part.	Sub.	Porz.	Zona Cens.	Qualità	Classe	Superficie ha are ca	Reddito dominicale	Reddito agrario	Graffato
4	30				Bosco ceduo	2	08 73 mq	1,13 €	0,23 €	



**BENE N° 37 - TERRENO UBICATO A LEVONE (TO) - BOSCO CEDUO**

Catasto terreni (CT)										
Dati identificativi				Dati di classamento						
Foglio	Part.	Sub.	Porz.	Zona Cens.	Qualità	Classe	Superficie ha are ca	Reddito dominicale	Reddito agrario	Graffato
4	31				Bosco ceduo	1	08 16 mq	1,26 €	0,25 €	

**BENE N° 38 - TERRENO UBICATO A LEVONE (TO) - BOSCO CEDUO**

Catasto terreni (CT)										
Dati identificativi				Dati di classamento						
Foglio	Part.	Sub.	Porz.	Zona Cens.	Qualità	Classe	Superficie ha are ca	Reddito dominicale	Reddito agrario	Graffato
4	32				Bosco ceduo	1	30 64 mq	4,75 €	0,95 €	

**BENE N° 39 - TERRENO UBICATO A LEVONE (TO) - BOSCO CEDUO**

Catasto terreni (CT)										
Dati identificativi				Dati di classamento						
Foglio	Part.	Sub.	Porz.	Zona Cens.	Qualità	Classe	Superficie ha are ca	Reddito dominicale	Reddito agrario	Graffato
4	33				Bosco ceduo	1	02 13 10 mq	33,02 €	6,6 €	

**BENE N° 40 - TERRENO UBICATO A LEVONE (TO) - BOSCO CEDUO**

Catasto terreni (CT)										
Dati identificativi				Dati di classamento						
Foglio	Part.	Sub.	Porz.	Zona Cens.	Qualità	Classe	Superficie ha are ca	Reddito dominicale	Reddito agrario	Graffato
4	37				Bosco ceduo	3	19 69 mq	1,63 €	0,51 €	

**BENE N° 41 - TERRENO UBICATO A LEVONE (TO) - VIGNETO**

Catasto terreni (CT)										
Dati identificativi				Dati di classamento						
Foglio	Part.	Sub.	Porz.	Zona Cens.	Qualità	Classe	Superficie ha are ca	Reddito dominicale	Reddito agrario	Graffato
4	38				Bosco ceduo	2	23 92 mq	19,77 €	9,88 €	

**BENE N° 42 - UNITÀ COLLABENTE UBICATO A LEVONE (TO) - FABBR DIRUTO**

Catasto fabbricati (CF)											
Dati identificativi				Dati di classamento							
Sezione	Foglio	Part.	Sub.	Zona Cens.	Categoria	Classe	Consistenza	Superficie catastale	Rendita	Piano	Graffato
	4	78			F2			13 mq	0 €		

**BENE N° 43 - TERRENO UBICATO A LEVONE (TO) - BOSCO CEDUO**

Catasto terreni (CT)										
Dati identificativi				Dati di classamento						
Foglio	Part.	Sub.	Porz.	Zona Cens.	Qualità	Classe	Superficie ha are ca	Reddito dominicale	Reddito agrario	Graffato
4	79				Bosco ceduo	1	05 91 mq	0,92 €	0,18 €	

**BENE N° 44 - TERRENO UBICATO A LEVONE (TO) - VIGNETO**

Catasto terreni (CT)										
Dati identificativi				Dati di classamento						
Foglio	Part.	Sub.	Porz.	Zona Cens.	Qualità	Classe	Superficie ha are ca	Reddito dominicale	Reddito agrario	Graffato
4	80				Vigneto	2	12 38 mq	10,23 €	5,11 €	

**BENE N° 45 - TERRENO UBICATO A LEVONE (TO) - BOSCO CEDUO**

Catasto terreni (CT)										
Dati identificativi				Dati di classamento						
Foglio	Part.	Sub.	Porz.	Zona Cens.	Qualità	Classe	Superficie ha are ca	Reddito dominicale	Reddito agrario	Graffato
4	81				Bosco ceduo	1	17 85 mq	2,77 €	0,55 €	

**BENE N° 46 - UNITÀ COLLABENTE UBICATO A LEVONE (TO) - FABBR DIRUTO**

Catasto fabbricati (CF)											
Dati identificativi				Dati di classamento							
Sezione	Foglio	Part.	Sub.	Zona Cens.	Categoria	Classe	Consistenza	Superficie catastale	Rendita	Piano	Graffato
	4	82			F2			14 mq	0 €		

**BENE N° 47 - TERRENO UBICATO A LEVONE (TO) - VIGNETO**

Catasto terreni (CT)										
Dati identificativi				Dati di classamento						
Foglio	Part.	Sub.	Porz.	Zona Cens.	Qualità	Classe	Superficie ha are ca	Reddito dominicale	Reddito agrario	Graffato
4	91				Vigneto	1	09 47 mq	9,29 €	5,14 €	

**BENE N° 48 - TERRENO UBICATO A LEVONE (TO) - BOSCO CEDUO**

Catasto terreni (CT)										
Dati identificativi				Dati di classamento						
Foglio	Part.	Sub.	Porz.	Zona Cens.	Qualità	Classe	Superficie ha are ca	Reddito dominicale	Reddito agrario	Graffato
4	95				Bosco ceduo	1	17 44 mq	2,7 €	0,54 €	

**BENE N° 49 - TERRENO UBICATO A LEVONE (TO) - VIGNETO**

Catasto terreni (CT)										
Dati identificativi				Dati di classamento						
Foglio	Part.	Sub.	Porz.	Zona Cens.	Qualità	Classe	Superficie ha are ca	Reddito dominicale	Reddito agrario	Graffato
4	98				Vigneto	1	16 07 mq	15,77 €	8,71 €	

**BENE N° 50 - TERRENO UBICATO A LEVONE (TO) - BOSCO CEDUO**

Catasto terreni (CT)										
Dati identificativi				Dati di classamento						
Foglio	Part.	Sub.	Porz.	Zona Cens.	Qualità	Classe	Superficie ha are ca	Reddito dominicale	Reddito agrario	Graffato
4	156				Bosco ceduo	1	22 32 mq	3,46 €	0,69 €	

**BENE N° 51 - TERRENO UBICATO A LEVONE (TO) - VIGNETO**

Catasto terreni (CT)										
Dati identificativi				Dati di classamento						
Foglio	Part.	Sub.	Porz.	Zona Cens.	Qualità	Classe	Superficie ha are ca	Reddito dominicale	Reddito agrario	Graffato
4	99				Bosco ceduo	2	10 80 mq	8,92 €	4,46 €	

**BENE N° 52 - TERRENO UBICATO A LEVONE (TO) - BOSCO CEDUO**

Catasto terreni (CT)										
Dati identificativi				Dati di classamento						
Foglio	Part.	Sub.	Porz.	Zona Cens.	Qualità	Classe	Superficie ha are ca	Reddito dominicale	Reddito agrario	Graffato
4	253				Bosco ceduo	1	70 84 mq	10,98 €	2,2 €	

**BENE N° 53 - TERRENO UBICATO A LEVONE (TO) - BOSCO CEDUO**

Catasto terreni (CT)										
Dati identificativi				Dati di classamento						
Foglio	Part.	Sub.	Porz.	Zona Cens.	Qualità	Classe	Superficie ha are ca	Reddito dominicale	Reddito agrario	Graffato
4	277				Bosco ceduo	1	06 16 mq	0,95 €	0,19 €	

**BENE N° 54 - TERRENO UBICATO A LEVONE (TO) - BOSCO CEDUO**

Catasto terreni (CT)										
Dati identificativi				Dati di classamento						
Foglio	Part.	Sub.	Porz.	Zona Cens.	Qualità	Classe	Superficie ha are ca	Reddito dominicale	Reddito agrario	Graffato
4	324				Bosco ceduo	1	07 01 mq	1,09 €	0,22 €	

**BENE N° 55 - TERRENO UBICATO A LEVONE (TO) - BOSCO CEDUO**

Catasto terreni (CT)										
Dati identificativi				Dati di classamento						
Foglio	Part.	Sub.	Porz.	Zona Cens.	Qualità	Classe	Superficie ha are ca	Reddito dominicale	Reddito agrario	Graffato
4	336				Bosco ceduo	1	019 mq	2,94 €	0,59 €	

**BENE N° 56 - TERRENO UBICATO A LEVONE (TO) - BOSCO CEDUO**

Catasto terreni (CT)										
Dati identificativi				Dati di classamento						
Foglio	Part.	Sub.	Porz.	Zona Cens.	Qualità	Classe	Superficie ha are ca	Reddito dominicale	Reddito agrario	Graffato
4	337				Bosco ceduo	1	05 20 mq	0,81 €	0,16 €	

**BENE N° 57 - TERRENO UBICATO A LEVONE (TO) - BOSCO CEDUO**

Catasto terreni (CT)										
Dati identificativi				Dati di classamento						
Foglio	Part.	Sub.	Porz.	Zona Cens.	Qualità	Classe	Superficie ha are ca	Reddito dominicale	Reddito agrario	Graffato
4	393				Bosco ceduo	1	35 83 mq	5,55 €	1,11 €	

**BENE N° 58 - TERRENO UBICATO A LEVONE (TO) - VIGNETO**

Catasto terreni (CT)										
Dati identificativi				Dati di classamento						
Foglio	Part.	Sub.	Porz.	Zona Cens.	Qualità	Classe	Superficie ha are ca	Reddito dominicale	Reddito agrario	Graffato
4	395				Vigneto	1	61 44 mq	60,29 €	33,32 €	

**BENE N° 59 - TERRENO UBICATO A LEVONE (TO) - BOSCO CEDUO**

Catasto terreni (CT)										
Dati identificativi				Dati di classamento						
Foglio	Part.	Sub.	Porz.	Zona Cens.	Qualità	Classe	Superficie ha are ca	Reddito dominicale	Reddito agrario	Graffato
4	397				Bosco ceduo	2	30 31 mq	3,91 €	0,78 €	

**BENE N° 60 - TERRENO UBICATO A LEVONE (TO) - BOSCO CEDUO**

Catasto terreni (CT)										
Dati identificativi				Dati di classamento						
Foglio	Part.	Sub.	Porz.	Zona Cens.	Qualità	Classe	Superficie ha are ca	Reddito dominicale	Reddito agrario	Graffato
4	399				Bosco ceduo	1	01 01 79 mq	15,77 €	3,15 €	

**BENE N° 61 - TERRENO UBICATO A LEVONE (TO) - SEMINATIVO**

Catasto terreni (CT)										
Dati identificativi				Dati di classamento						
Foglio	Part.	Sub.	Porz.	Zona Cens.	Qualità	Classe	Superficie ha are ca	Reddito dominicale	Reddito agrario	Graffato
5	2				Seminativo	3	13 35 mq	8,27 €	6,55 €	

**BENE N° 62 - TERRENO UBICATO A LEVONE (TO) - BOSCO CEDUO**

Catasto terreni (CT)										
Dati identificativi				Dati di classamento						
Foglio	Part.	Sub.	Porz.	Zona Cens.	Qualità	Classe	Superficie ha are ca	Reddito dominicale	Reddito agrario	Graffato
5	3				Bosco ceduo	1	076 mq	11,78 €	2,36 €	

**BENE N° 63 - TERRENO UBICATO A LEVONE (TO) - VIGNETO**

Catasto terreni (CT)										
Dati identificativi				Dati di classamento						
Foglio	Part.	Sub.	Porz.	Zona Cens.	Qualità	Classe	Superficie ha are ca	Reddito dominicale	Reddito agrario	Graffato
5	4				Vigneto	1	05 61 mq	5,5 €	3,04 €	

**BENE N° 64 - TERRENO UBICATO A LEVONE (TO) - BOSCO CEDUO**

Catasto terreni (CT)										
Dati identificativi				Dati di classamento						
Foglio	Part.	Sub.	Porz.	Zona Cens.	Qualità	Classe	Superficie ha are ca	Reddito dominicale	Reddito agrario	Graffato
5	5				Bosco ceduo	1	97 10 mq	15,04 €	3,01 €	



**BENE N° 65 - TERRENO UBICATO A LEVONE (TO) - BOSCO CEDUO**

Catasto terreni (CT)										
Dati identificativi				Dati di classamento						
Foglio	Part.	Sub.	Porz.	Zona Cens.	Qualità	Classe	Superficie ha are ca	Reddito dominicale	Reddito agrario	Graffato
5	6				Bosco ceduo	1	18 55 mq	2,87 €	0,57 €	

**BENE N° 66 - TERRENO UBICATO A LEVONE (TO) - INCOT PROD**

Catasto terreni (CT)										
Dati identificativi				Dati di classamento						
Foglio	Part.	Sub.	Porz.	Zona Cens.	Qualità	Classe	Superficie ha are ca	Reddito dominicale	Reddito agrario	Graffato
5	8				Incolto produttivo	1	10 09 mq	0,16 €	0,1 €	

**BENE N° 67 - TERRENO UBICATO A LEVONE (TO) - INCOT PROD**

Catasto terreni (CT)										
Dati identificativi				Dati di classamento						
Foglio	Part.	Sub.	Porz.	Zona Cens.	Qualità	Classe	Superficie ha are ca	Reddito dominicale	Reddito agrario	Graffato
5	15				Incolto produttivo	2	052 mq	0,01 €	0,01 €	

**BENE N° 68 - TERRENO UBICATO A LEVONE (TO) - BOSCO CEDUO**

Catasto terreni (CT)										
Dati identificativi				Dati di classamento						
Foglio	Part.	Sub.	Porz.	Zona Cens.	Qualità	Classe	Superficie ha are ca	Reddito dominicale	Reddito agrario	Graffato
5	27				Bosco ceduo	2	13 61 mq	1,76 €	0,35 €	

**BENE N° 69 - TERRENO UBICATO A LEVONE (TO) - PRATO**

Catasto terreni (CT)										
Dati identificativi				Dati di classamento						
Foglio	Part.	Sub.	Porz.	Zona Cens.	Qualità	Classe	Superficie ha are ca	Reddito dominicale	Reddito agrario	Graffato
5	28				Prato	4	07 07 mq	2,92 €	2,37 €	

**BENE N° 70 - TERRENO UBICATO A LEVONE (TO) - PRATO**

Catasto terreni (CT)										
Dati identificativi				Dati di classamento						
Foglio	Part.	Sub.	Porz.	Zona Cens.	Qualità	Classe	Superficie ha are ca	Reddito dominicale	Reddito agrario	Graffato
5	29				Prato	4	31 50 mq	13,01 €	10,57 €	

**BENE N° 71 - TERRENO UBICATO A LEVONE (TO) - BOSCO CEDUO**

Catasto terreni (CT)										
Dati identificativi				Dati di classamento						
Foglio	Part.	Sub.	Porz.	Zona Cens.	Qualità	Classe	Superficie ha are ca	Reddito dominicale	Reddito agrario	Graffato
5	47				Bosco ceduo	1	01 44 mq	1,41 €	0,78 €	

**BENE N° 72 - TERRENO UBICATO A LEVONE (TO) - BOSCO CEDUO**

Catasto terreni (CT)										
Dati identificativi				Dati di classamento						
Foglio	Part.	Sub.	Porz.	Zona Cens.	Qualità	Classe	Superficie ha are ca	Reddito dominicale	Reddito agrario	Graffato
5	48				Bosco ceduo	1	01 45 mq	0,22 €	0,04 €	

**BENE N° 73 - TERRENO UBICATO A LEVONE (TO) - VIGNETO**

Catasto terreni (CT)										
Dati identificativi				Dati di classamento						
Foglio	Part.	Sub.	Porz.	Zona Cens.	Qualità	Classe	Superficie ha are ca	Reddito dominicale	Reddito agrario	Graffato
5	49				Vigneto	2	08 98 mq	7,42 €	3,71 €	

**BENE N° 74 - TERRENO UBICATO A LEVONE (TO) - BOSCO CEDUO**

Catasto terreni (CT)										
Dati identificativi				Dati di classamento						
Foglio	Part.	Sub.	Porz.	Zona Cens.	Qualità	Classe	Superficie ha are ca	Reddito dominicale	Reddito agrario	Graffato
5	53				Bosco ceduo	1	22 15 mq	3,43 €	0,69 €	

**BENE N° 75 - TERRENO UBICATO A LEVONE (TO) - VIGNETO**

Catasto terreni (CT)										
Dati identificativi				Dati di classamento						
Foglio	Part.	Sub.	Porz.	Zona Cens.	Qualità	Classe	Superficie ha are ca	Reddito dominicale	Reddito agrario	Graffato
5	54				Bosco ceduo	2	04 66 mq	3,85 €	1,93 €	

**BENE N° 76 - TERRENO UBICATO A LEVONE (TO) - BOSCO CEDUO**

Catasto terreni (CT)										
Dati identificativi				Dati di classamento						
Foglio	Part.	Sub.	Porz.	Zona Cens.	Qualità	Classe	Superficie ha are ca	Reddito dominicale	Reddito agrario	Graffato
5	55				Bosco ceduo	1	09 83 mq	1,52 €	0,3 €	

**BENE N° 77 - TERRENO UBICATO A LEVONE (TO) - VIGNETO**

Catasto terreni (CT)										
Dati identificativi				Dati di classamento						
Foglio	Part.	Sub.	Porz.	Zona Cens.	Qualità	Classe	Superficie ha are ca	Reddito dominicale	Reddito agrario	Graffato
5	75				Vigneto	2	05 16 mq	4,26 €	2,13 €	

**BENE N° 78 - TERRENO UBICATO A LEVONE (TO) - VIGNETO**

Catasto terreni (CT)										
Dati identificativi				Dati di classamento						
Foglio	Part.	Sub.	Porz.	Zona Cens.	Qualità	Classe	Superficie ha are ca	Reddito dominicale	Reddito agrario	Graffato
5	80				Vigneto	2	06 76 mq	5,59 €	2,79 €	

**BENE N° 79 - TERRENO UBICATO A LEVONE (TO) - VIGNETO**

Catasto terreni (CT)										
Dati identificativi				Dati di classamento						
Foglio	Part.	Sub.	Porz.	Zona Cens.	Qualità	Classe	Superficie ha are ca	Reddito dominicale	Reddito agrario	Graffato
5	81				Vigneto	2	13 30 mq	10,99 €	5,5 €	

**BENE N° 80 - TERRENO UBICATO A LEVONE (TO) - VIGNETO**

Catasto terreni (CT)										
Dati identificativi				Dati di classamento						
Foglio	Part.	Sub.	Porz.	Zona Cens.	Qualità	Classe	Superficie ha are ca	Reddito dominicale	Reddito agrario	Graffato
5	82				Vigneto	2	05 06 mq	4,18 €	2,09 €	

**BENE N° 81 - TERRENO UBICATO A LEVONE (TO) - VIGNETO**

Catasto terreni (CT)										
Dati identificativi				Dati di classamento						
Foglio	Part.	Sub.	Porz.	Zona Cens.	Qualità	Classe	Superficie ha are ca	Reddito dominicale	Reddito agrario	Graffato
5	83				Vigneto	2	04 40 mq	3,64 €	1,82 €	

**BENE N° 82 - TERRENO UBICATO A LEVONE (TO) - VIGNETO**

Catasto terreni (CT)										
Dati identificativi				Dati di classamento						
Foglio	Part.	Sub.	Porz.	Zona Cens.	Qualità	Classe	Superficie ha are ca	Reddito dominicale	Reddito agrario	Graffato
5	84				Vigneto	2	03 88 mq	3,21 €	1,6 €	

**BENE N° 83 - TERRENO UBICATO A LEVONE (TO) - VIGNETO**

Catasto terreni (CT)										
Dati identificativi				Dati di classamento						
Foglio	Part.	Sub.	Porz.	Zona Cens.	Qualità	Classe	Superficie ha are ca	Reddito dominicale	Reddito agrario	Graffato
5	85				Vigneto	2	14 76 mq	12,2 €	6,1 €	

**BENE N° 84 - TERRENO UBICATO A LEVONE (TO) - VIGNETO**

Catasto terreni (CT)										
Dati identificativi				Dati di classamento						
Foglio	Part.	Sub.	Porz.	Zona Cens.	Qualità	Classe	Superficie ha are ca	Reddito dominicale	Reddito agrario	Graffato
5	86				Vigneto	2	05 34 mq	4,41 €	2,21 €	

**BENE N° 85 - TERRENO UBICATO A LEVONE (TO) - VIGNETO**

Catasto terreni (CT)										
Dati identificativi				Dati di classamento						
Foglio	Part.	Sub.	Porz.	Zona Cens.	Qualità	Classe	Superficie ha are ca	Reddito dominicale	Reddito agrario	Graffato
5	88				Vigneto	2	12 10 mq	10 €	5 €	

**BENE N° 86 - TERRENO UBICATO A LEVONE (TO) - BOSCO CEDUO**

Catasto terreni (CT)										
Dati identificativi				Dati di classamento						
Foglio	Part.	Sub.	Porz.	Zona Cens.	Qualità	Classe	Superficie ha are ca	Reddito dominicale	Reddito agrario	Graffato
5	89				Bosco ceduo	1	06 59 mq	1,05 €	0,2 €	

**BENE N° 87 - TERRENO UBICATO A LEVONE (TO) - VIGNETO**

Catasto terreni (CT)										
Dati identificativi				Dati di classamento						
Foglio	Part.	Sub.	Porz.	Zona Cens.	Qualità	Classe	Superficie ha are ca	Reddito dominicale	Reddito agrario	Graffato
5	90				Vigneto	2	035 mq	0,29 €	0,14 €	

**BENE N° 88 - TERRENO UBICATO A LEVONE (TO) - VIGNETO**

Catasto terreni (CT)										
Dati identificativi				Dati di classamento						
Foglio	Part.	Sub.	Porz.	Zona Cens.	Qualità	Classe	Superficie ha are ca	Reddito dominicale	Reddito agrario	Graffato
5	91				Vigneto	2	02 80 mq	2,31 €	1,16 €	

**BENE N° 89 - TERRENO UBICATO A LEVONE (TO) - VIGNETO**

Catasto terreni (CT)										
Dati identificativi				Dati di classamento						
Foglio	Part.	Sub.	Porz.	Zona Cens.	Qualità	Classe	Superficie ha are ca	Reddito dominicale	Reddito agrario	Graffato
5	92				Vigneto	2	03 43 mq	2,83 €	1,42 €	

**BENE N° 90 - TERRENO UBICATO A LEVONE (TO) - VIGNETO**

Catasto terreni (CT)										
Dati identificativi				Dati di classamento						
Foglio	Part.	Sub.	Porz.	Zona Cens.	Qualità	Classe	Superficie ha are ca	Reddito dominicale	Reddito agrario	Graffato
5	93				Vigneto	2	22 93 mq	18,95 €	9,47 €	

**BENE N° 91 - TERRENO UBICATO A LEVONE (TO) - VIGNETO**

Catasto terreni (CT)										
Dati identificativi				Dati di classamento						
Foglio	Part.	Sub.	Porz.	Zona Cens.	Qualità	Classe	Superficie ha are ca	Reddito dominicale	Reddito agrario	Graffato
5	95				Vigneto	3	009 mq	0,06 €	0,03 €	

**BENE N° 92 - TERRENO UBICATO A LEVONE (TO) - VIGNETO**

Catasto terreni (CT)										
Dati identificativi				Dati di classamento						
Foglio	Part.	Sub.	Porz.	Zona Cens.	Qualità	Classe	Superficie ha are ca	Reddito dominicale	Reddito agrario	Graffato
5	104				Vigneto	2	04 84 mq	4 €	2 €	

**BENE N° 93 - TERRENO UBICATO A LEVONE (TO) - PRATO**

Catasto terreni (CT)										
Dati identificativi				Dati di classamento						
Foglio	Part.	Sub.	Porz.	Zona Cens.	Qualità	Classe	Superficie ha are ca	Reddito dominicale	Reddito agrario	Graffato
5	110				Prato	4	04 92 mq	2,03 €	1,65 €	

ASTE  
GIUDIZIARIE.it

ASTE  
GIUDIZIARIE.it



**BENE N° 94 - TERRENO UBICATO A LEVONE (TO) - PRATO**

Catasto terreni (CT)										
Dati identificativi				Dati di classamento						
Foglio	Part.	Sub.	Porz.	Zona Cens.	Qualità	Classe	Superficie ha are ca	Reddito dominicale	Reddito agrario	Graffato
5	137				Prato	4	056 mq	0,23 €	0,19 €	

**BENE N° 95 - TERRENO UBICATO A LEVONE (TO) - VIGNETO**

Catasto terreni (CT)										
Dati identificativi				Dati di classamento						
Foglio	Part.	Sub.	Porz.	Zona Cens.	Qualità	Classe	Superficie ha are ca	Reddito dominicale	Reddito agrario	Graffato
5	285				Vigneto	1	07 22 mq	7,08 €	3,92 €	

**BENE N° 96 - TERRENO UBICATO A LEVONE (TO) - BOSCO CEDUO**

Catasto terreni (CT)										
Dati identificativi				Dati di classamento						
Foglio	Part.	Sub.	Porz.	Zona Cens.	Qualità	Classe	Superficie ha are ca	Reddito dominicale	Reddito agrario	Graffato
5	286				Bosco ceduo	1	02 60 mq	0,4 €	0,08 €	

**BENE N° 97 - TERRENO UBICATO A LEVONE (TO) - BOSCO CEDUO**

Catasto terreni (CT)										
Dati identificativi				Dati di classamento						
Foglio	Part.	Sub.	Porz.	Zona Cens.	Qualità	Classe	Superficie ha are ca	Reddito dominicale	Reddito agrario	Graffato
5	287				Bosco ceduo	1	03 05 mq	0,47 €	0,09 €	

**BENE N° 98 - TERRENO UBICATO A LEVONE (TO) - VIGNETO**

Catasto terreni (CT)										
Dati identificativi				Dati di classamento						
Foglio	Part.	Sub.	Porz.	Zona Cens.	Qualità	Classe	Superficie ha are ca	Reddito dominicale	Reddito agrario	Graffato
5	288				Vigneto	2	07 83 mq	6,47 €	3,24 €	

**BENE N° 99 - TERRENO UBICATO A LEVONE (TO) - VIGNETO**

Catasto terreni (CT)										
Dati identificativi				Dati di classamento						
Foglio	Part.	Sub.	Porz.	Zona Cens.	Qualità	Classe	Superficie ha are ca	Reddito dominicale	Reddito agrario	Graffato
5	289				Vigneto	2	17 81 mq	14,72 €	7,36 €	

**BENE N° 100 - TERRENO UBICATO A LEVONE (TO) - BOSCO CEDUO**

Catasto terreni (CT)										
Dati identificativi				Dati di classamento						
Foglio	Part.	Sub.	Porz.	Zona Cens.	Qualità	Classe	Superficie ha are ca	Reddito dominicale	Reddito agrario	Graffato
5	292				Vigneto	2	21 30 mq	2,75 €	0,55 €	

**BENE N° 101 - TERRENO UBICATO A LEVONE (TO) - VIGNETO**

Catasto terreni (CT)										
Dati identificativi				Dati di classamento						
Foglio	Part.	Sub.	Porz.	Zona Cens.	Qualità	Classe	Superficie ha are ca	Reddito dominicale	Reddito agrario	Graffato
5	296				Vigneto	2	12 30 mq	10,16 €	5,08 €	

**BENE N° 102 - TERRENO UBICATO A LEVONE (TO) - VIGNETO**

Catasto terreni (CT)										
Dati identificativi				Dati di classamento						
Foglio	Part.	Sub.	Porz.	Zona Cens.	Qualità	Classe	Superficie ha are ca	Reddito dominicale	Reddito agrario	Graffato
5	297				Vigneto	2	05 44 mq	4,5 €	2,25 €	

**BENE N° 103 - TERRENO UBICATO A LEVONE (TO) - VIGNETO**

Catasto terreni (CT)										
Dati identificativi				Dati di classamento						
Foglio	Part.	Sub.	Porz.	Zona Cens.	Qualità	Classe	Superficie ha are ca	Reddito dominicale	Reddito agrario	Graffato
5	298				Vigneto	2	20 10 mq	16,61 €	8,3 €	

**BENE N° 104 - TERRENO UBICATO A LEVONE (TO) - VIGNETO**

Catasto terreni (CT)										
Dati identificativi				Dati di classamento						
Foglio	Part.	Sub.	Porz.	Zona Cens.	Qualità	Classe	Superficie ha are ca	Reddito dominicale	Reddito agrario	Graffato
5	300				Vigneto	3	17 92 mq	12,49 €	5,55 €	

**BENE N° 105 - TERRENO UBICATO A LEVONE (TO) - PRATO**

Catasto terreni (CT)										
Dati identificativi				Dati di classamento						
Foglio	Part.	Sub.	Porz.	Zona Cens.	Qualità	Classe	Superficie ha are ca	Reddito dominicale	Reddito agrario	Graffato
5	305				Prato	4	02 30 mq	0,95 €	0,77 €	

**BENE N° 106 - TERRENO UBICATO A LEVONE (TO) - VIGNETO**

Catasto terreni (CT)										
Dati identificativi				Dati di classamento						
Foglio	Part.	Sub.	Porz.	Zona Cens.	Qualità	Classe	Superficie ha are ca	Reddito dominicale	Reddito agrario	Graffato
5	418				Vigneto	2	15 17 mq	12,54 €	6,27 €	

**BENE N° 107 - TERRENO UBICATO A LEVONE (TO) - BOSCO CEDUO**

Catasto terreni (CT)										
Dati identificativi				Dati di classamento						
Foglio	Part.	Sub.	Porz.	Zona Cens.	Qualità	Classe	Superficie ha are ca	Reddito dominicale	Reddito agrario	Graffato
5	566				Bosco ceduo	2	50 52 mq	6,52 €	1,3 €	

**BENE N° 108 - TERRENO UBICATO A LEVONE (TO) - BOSCO CEDUO**

Catasto terreni (CT)										
Dati identificativi				Dati di classamento						
Foglio	Part.	Sub.	Porz.	Zona Cens.	Qualità	Classe	Superficie ha are ca	Reddito dominicale	Reddito agrario	Graffato
5	568				Bosco ceduo	1	46 54 mq	7,21 €	1,44 €	

**BENE N° 109 - TERRENO UBICATO A LEVONE (TO) - SEMINATIVO**

Catasto terreni (CT)										
Dati identificativi				Dati di classamento						
Foglio	Part.	Sub.	Porz.	Zona Cens.	Qualità	Classe	Superficie ha are ca	Reddito dominicale	Reddito agrario	Graffato
7	515				Seminativo	3	10 05 mq	6,23 €	4,93 €	

**BENE N° 110 - TERRENO UBICATO A LEVONE (TO) - PRATO**

Catasto terreni (CT)										
Dati identificativi				Dati di classamento						
Foglio	Part.	Sub.	Porz.	Zona Cens.	Qualità	Classe	Superficie ha are ca	Reddito dominicale	Reddito agrario	Graffato
7	525				Prato	4	11 64 mq	4,81 €	3,91 €	

**BENE N° 111 - TERRENO UBICATO A LEVONE (TO) - PRATO**

Catasto terreni (CT)										
Dati identificativi				Dati di classamento						
Foglio	Part.	Sub.	Porz.	Zona Cens.	Qualità	Classe	Superficie ha are ca	Reddito dominicale	Reddito agrario	Graffato
7	526				Prato	4	10 17 mq	4,2 €	3,41 €	

**BENE N° 112 - UNITÀ COLLABENTE UBICATO A LEVONE (TO) - LOCALITÀ SEPEGNA, PIANO S1-T**

Catasto fabbricati (CF)											
Dati identificativi				Dati di classamento							
Sezione	Foglio	Part.	Sub.	Zona Cens.	Categoria	Classe	Consistenza	Superficie catastale	Rendita	Piano	Graffato
	3	678			F2					S1/T	

**BENE N° 113 - UNITÀ COLLABENTE UBICATO A LEVONE (TO) - LOCALITÀ SEPEGNA, PIANO S1-T**

Catasto fabbricati (CF)											
Dati identificativi				Dati di classamento							
Sezione	Foglio	Part.	Sub.	Zona Cens.	Categoria	Classe	Consistenza	Superficie catastale	Rendita	Piano	Graffato
	3	679			F2					S1/T	

**BENE N° 114 - UNITÀ COLLABENTE UBICATO A LEVONE (TO) - LOCALITÀ SEPEGNA, PIANO T-1**

Catasto fabbricati (CF)											
Dati identificativi				Dati di classamento							
Sezione	Foglio	Part.	Sub.	Zona Cens.	Categoria	Classe	Consistenza	Superficie catastale	Rendita	Piano	Graffato
	4	394			F2					T-1	

**BENE N° 115 - UNITÀ COLLABENTE UBICATO A LEVONE (TO) - LOCALITÀ SEPEGNA, PIANO T-1**

Catasto fabbricati (CF)											
Dati identificativi				Dati di classamento							
Sezione	Foglio	Part.	Sub.	Zona Cens.	Categoria	Classe	Consistenza	Superficie catastale	Rendita	Piano	Graffato
	4	401			F2					T-1	

**BENE N° 116 - UNITÀ COLLABENTE UBICATO A LEVONE (TO) - LOCALITÀ SEPEGNA, PIANO T-1-2**

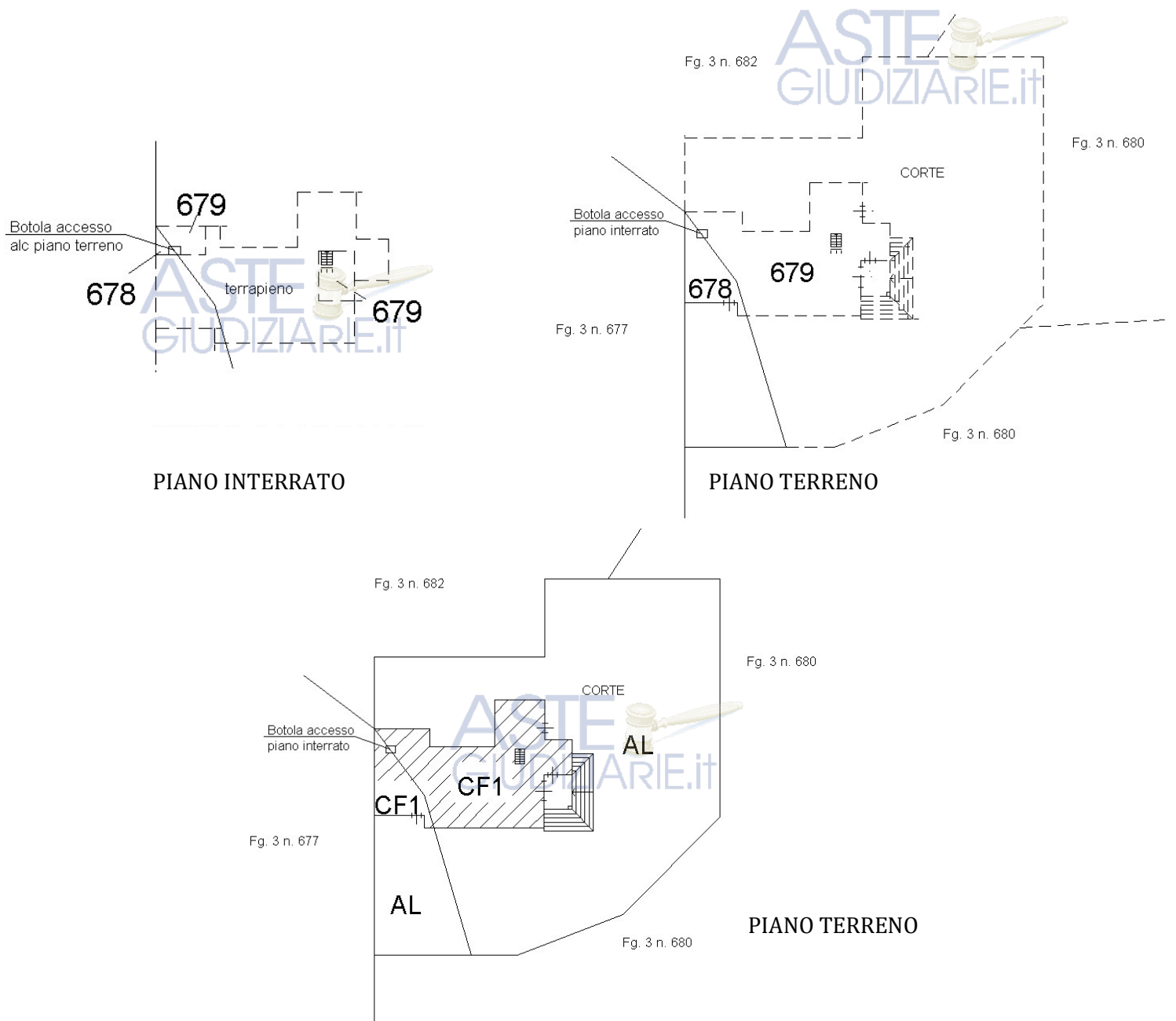
Catasto fabbricati (CF)											
Dati identificativi				Dati di classamento							
Sezione	Foglio	Part.	Sub.	Zona Cens.	Categoria	Classe	Consistenza	Superficie catastale	Rendita	Piano	Graffato
	5	570			F2					T-1-2	

ASTE  
GIUDIZIARIE.it

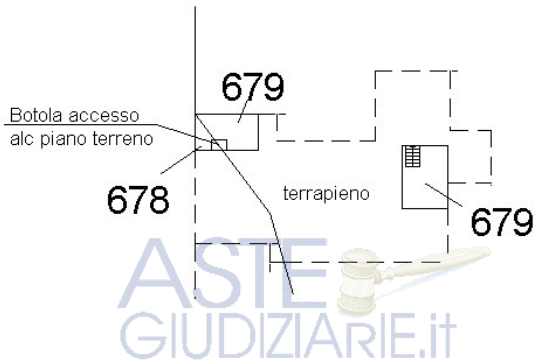
ASTE  
GIUDIZIARIE.it

ASTE  
GIUDIZIARIE.it

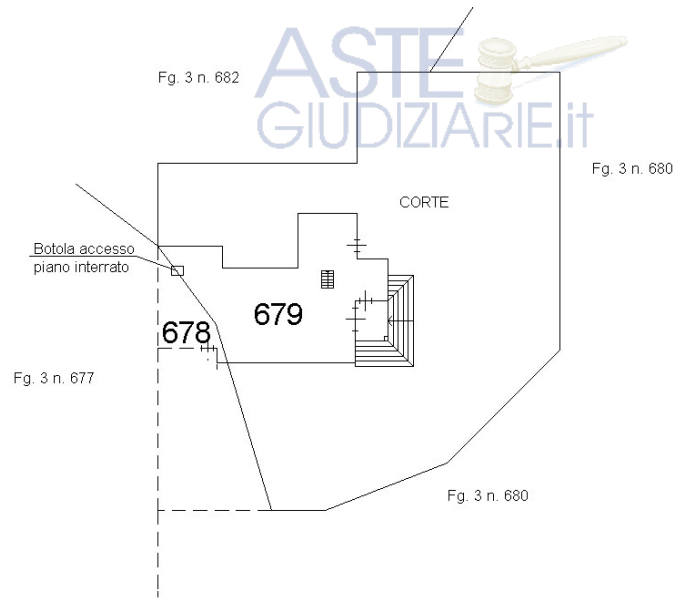
# ELABORATI PLANIMETRICI



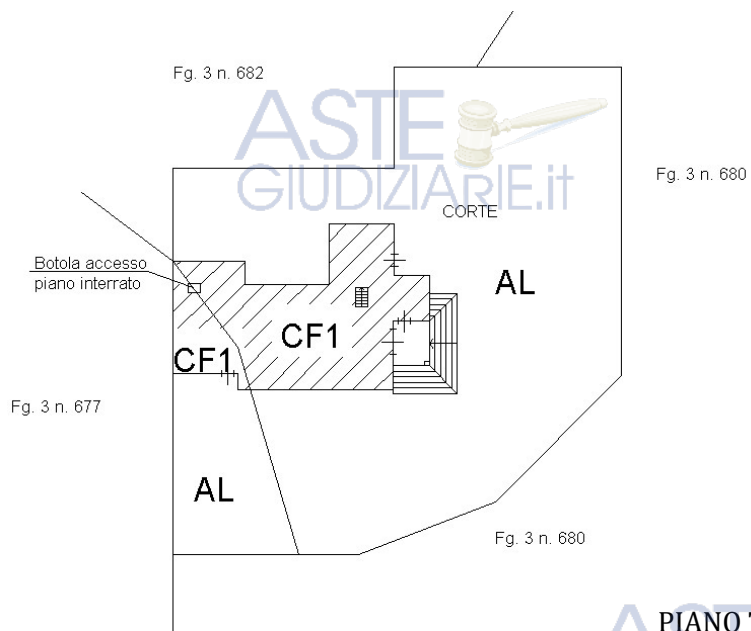
Elaborato planimetrico Fg 3 part. 678



PIANO INTERRATO



PIANO TERRENO

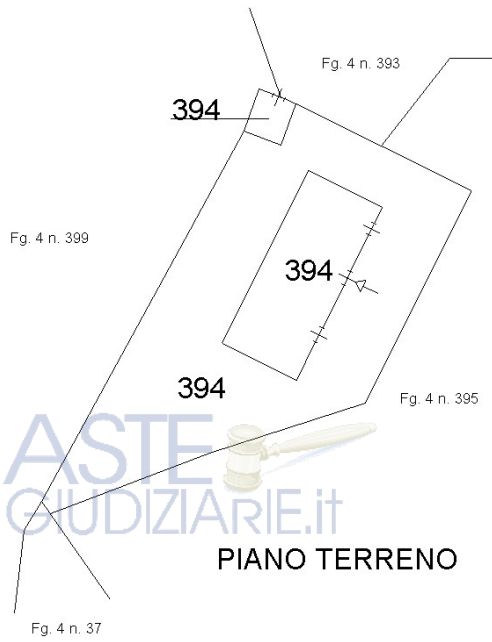


PIANO TERRENO

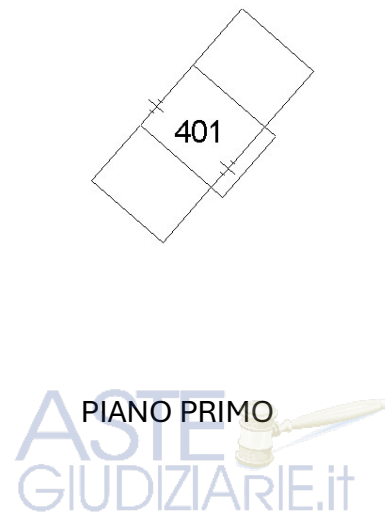
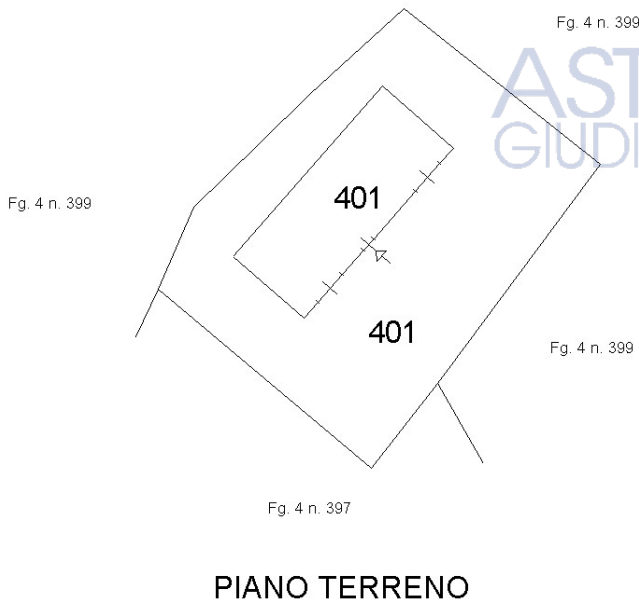


Elaborato planimetrico Fg 3 part. 679

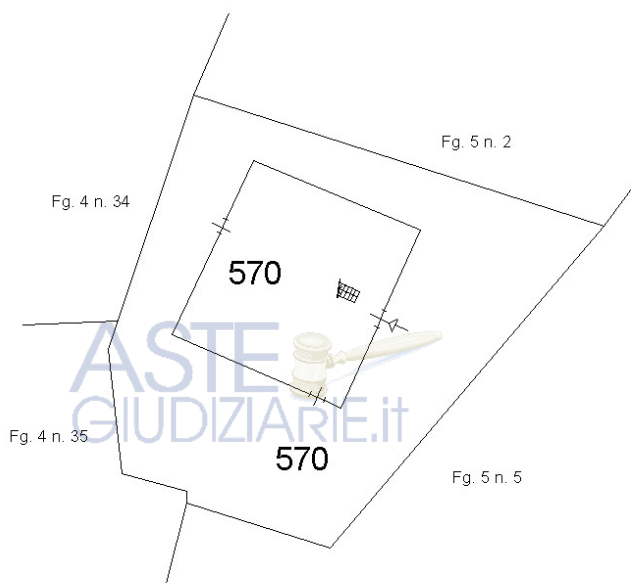




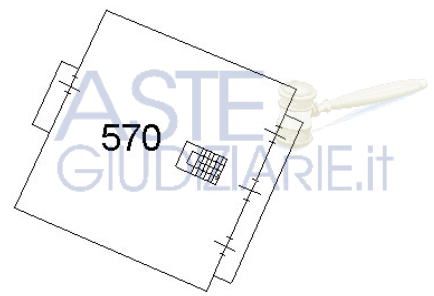
*Elaborato planimetrico Fg 4 part. 394*



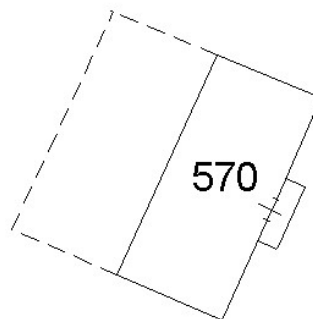
*Elaborato planimetrico Fg 4 part. 401*



PIANO TERRENO



PIANO PRIMO



PIANO SECONDO



*Elaborato planimetrico Fg 5 part. 570*



## PROVENIENZE VENTENNALI

DAL BENE N° 1 AL BENE N°23- DAL BENE N° 25 AL 56 - TERRENI UBICATI A LEVONE (TO)

Periodo	Proprietà	Atti			
Dal 03/09/1992	**** <i>Omissis</i> ****	<b>Dichiarazione di Successione</b>			
		<b>Rogante</b>	<b>Data</b>	<b>Repertorio N°</b>	<b>Raccolta N°</b>
		<b>Trascrizione</b>			
		<b>Presso</b>	<b>Data</b>	<b>Reg. gen.</b>	<b>Reg. part.</b>
		<b>Registrazione</b>			
		<b>Presso</b>	<b>Data</b>	<b>Reg. N°</b>	<b>Vol. N°</b>
	Ufficio Registro di Torino	03/09/1992	26	6850	
Dal 03/03/1993	**** <i>Omissis</i> ****	<b>Testamento Olografo</b>			
		<b>Rogante</b>	<b>Data</b>	<b>Repertorio N°</b>	<b>Raccolta N°</b>
		Notaio Roberto MARTINO	03/03/1993	4569	2640
		<b>Trascrizione</b>			
		<b>Presso</b>	<b>Data</b>	<b>Reg. gen.</b>	<b>Reg. part.</b>
		<b>Registrazione</b>			
<b>Presso</b>	<b>Data</b>	<b>Reg. N°</b>	<b>Vol. N°</b>		
Dal 17/11/1997	**** <i>Omissis</i> ****	<b>Adesione testamento - Atto di Rogito</b>			
		<b>Rogante</b>	<b>Data</b>	<b>Repertorio N°</b>	<b>Raccolta N°</b>
		Notaio Paolo ANTONIOTTI	17/11/1997	68607	9366
		<b>Trascrizione</b>			
		<b>Presso</b>	<b>Data</b>	<b>Reg. gen.</b>	<b>Reg. part.</b>
		<b>Registrazione</b>			
<b>Presso</b>	<b>Data</b>	<b>Reg. N°</b>	<b>Vol. N°</b>		
Dal 20/04/2009	**** <i>Omissis</i> ****	<b>Dichiarazione di Successione</b>			
		<b>Rogante</b>	<b>Data</b>	<b>Repertorio N°</b>	<b>Raccolta N°</b>

		<b>Trascrizione</b>			
		<b>Presso</b>	<b>Data</b>	<b>Reg. gen.</b>	<b>Reg. part.</b>
		<b>Registrazione</b>			
		<b>Presso</b>	<b>Data</b>	<b>Reg. N°</b>	<b>Vol. N°</b>
		Agenzia Entrate Torino	16/08/2019	194	9990
Dal 02/03/2010	**** Omissis ****	<b>Rinuncia all'eredità **** Omissis ****</b>			
		<b>Rogante</b>	<b>Data</b>	<b>Repertorio N°</b>	<b>Raccolta N°</b>
		Cancelleria Tribunale di Torino	02/03/2010	2155	286/10
		<b>Trascrizione</b>			
		<b>Presso</b>	<b>Data</b>	<b>Reg. gen.</b>	<b>Reg. part.</b>
		<b>Registrazione</b>			
		<b>Presso</b>	<b>Data</b>	<b>Reg. N°</b>	<b>Vol. N°</b>
Dal 23/04/2010	**** Omissis ****	<b>Rinuncia all'eredità **** Omissis ****</b>			
		<b>Rogante</b>	<b>Data</b>	<b>Repertorio N°</b>	<b>Raccolta N°</b>
		Cancelleria Tribunale di Torino	23/04/2010	4608	521
		<b>Trascrizione</b>			
		<b>Presso</b>	<b>Data</b>	<b>Reg. gen.</b>	<b>Reg. part.</b>
		<b>Registrazione</b>			
		<b>Presso</b>	<b>Data</b>	<b>Reg. N°</b>	<b>Vol. N°</b>
Dal 17/09/2019 ad oggi	**** Omissis ****	<b>Atto di COMPRAVENDITA</b>			
		<b>Rogante</b>	<b>Data</b>	<b>Repertorio N°</b>	<b>Raccolta N°</b>
		Notaio BAILO LEUCARI Michela	17/09/2019	26828	2082
		<b>Trascrizione</b>			
		<b>Presso</b>	<b>Data</b>	<b>Reg. gen.</b>	<b>Reg. part.</b>
		<b>Registrazione</b>			

Presso	Data	Reg. N°	Vol. N°



**BENE N° 24 - TERRENO UBICATO A LEVONE (TO)**

Periodo	Proprietà	Atti			
Dal 25/02/2009 al 16/08/2019	**** <i>Omissis</i> ****	<b>Dichiarazione di Sucessione</b>			
		<b>Rogante</b>	<b>Data</b>	<b>Repertorio N°</b>	<b>Raccolta N°</b>
		<b>Trascrizione</b>			
		<b>Presso</b>	<b>Data</b>	<b>Reg. gen.</b>	<b>Reg. part.</b>
		<b>Registrazione</b>			
		<b>Presso</b>	<b>Data</b>	<b>Reg. N°</b>	<b>Vol. N°</b>
		Agenzia Entrate Torino	16/08/2019	194	9990
		Dal 21/02/2018	**** <i>Omissis</i> ****	<b>Frazionamento</b>	
<b>Rogante</b>	<b>Data</b>			<b>Repertorio N°</b>	<b>Raccolta N°</b>
<b>Trascrizione</b>					
<b>Presso</b>	<b>Data</b>			<b>Reg. gen.</b>	<b>Reg. part.</b>
Agenzia Entrate prot .T00051196	21/02/2018			51196	
<b>Registrazione</b>					
<b>Presso</b>	<b>Data</b>			<b>Reg. N°</b>	<b>Vol. N°</b>
Dal 17/09/2019 ad oggi	**** <i>Omissis</i> ****			<b>Atto di COMPRAVENDITA</b>	
		<b>Rogante</b>	<b>Data</b>	<b>Repertorio N°</b>	<b>Raccolta N°</b>
		Notaio BAILO LEUCARI Michela	17/09/2019	26828	2082
		<b>Trascrizione</b>			
		<b>Presso</b>	<b>Data</b>	<b>Reg. gen.</b>	<b>Reg. part.</b>
		<b>Registrazione</b>			
		<b>Presso</b>	<b>Data</b>	<b>Reg. N°</b>	<b>Vol. N°</b>



**BENE N° 57 - TERRENO UBICATO A LEVONE (TO)**

Periodo	Proprietà	Atti			
Dal 03/09/1992	**** <i>Omissis</i> ****	<b>Dichiarazione di Successione</b>			
		<b>Rogante</b>	<b>Data</b>	<b>Repertorio N°</b>	<b>Raccolta N°</b>
		<b>Trascrizione</b>			
		<b>Presso</b>	<b>Data</b>	<b>Reg. gen.</b>	<b>Reg. part.</b>
		<b>Registrazione</b>			
		<b>Presso</b>	<b>Data</b>	<b>Reg. N°</b>	<b>Vol. N°</b>
		Ufficio Registro di Torino	03/09/1992	26	6850
		Dal 03/03/1993	**** <i>Omissis</i> ****	<b>Testamento Olografo</b>	
<b>Rogante</b>	<b>Data</b>			<b>Repertorio N°</b>	<b>Raccolta N°</b>
Notaio Roberto MARTINO	03/03/1993			4569	2640
<b>Trascrizione</b>					
<b>Presso</b>	<b>Data</b>			<b>Reg. gen.</b>	<b>Reg. part.</b>
<b>Registrazione</b>					
<b>Presso</b>	<b>Data</b>			<b>Reg. N°</b>	<b>Vol. N°</b>
Dal 17/11/1997	**** <i>Omissis</i> ****			<b>Adesione testamento - Atto di Rogito</b>	
		<b>Rogante</b>	<b>Data</b>	<b>Repertorio N°</b>	<b>Raccolta N°</b>
		Notaio Paolo ANTONIOTTI	17/11/1997	68607	9366
		<b>Trascrizione</b>			
		<b>Presso</b>	<b>Data</b>	<b>Reg. gen.</b>	<b>Reg. part.</b>
		<b>Registrazione</b>			
		<b>Presso</b>	<b>Data</b>	<b>Reg. N°</b>	<b>Vol. N°</b>
		Dal 20/04/2009 al 16/08/2019	**** <i>Omissis</i> ****	<b>Dichiarazione di Successione</b>	
<b>Rogante</b>	<b>Data</b>			<b>Repertorio N°</b>	<b>Raccolta N°</b>

		<b>Trascrizione</b>			
		<b>Presso</b>	<b>Data</b>	<b>Reg. gen.</b>	<b>Reg. part.</b>
		<b>Registrazione</b>			
		<b>Presso</b>	<b>Data</b>	<b>Reg. N°</b>	<b>Vol. N°</b>
		Agenzia Entrate Torino	16/08/2019	194	9990
Dal 02/03/2010	**** <i>Omissis</i> ****	<b>Rinuncia all'eredità **** <i>Omissis</i> ****</b>			
		<b>Rogante</b>	<b>Data</b>	<b>Repertorio N°</b>	<b>Raccolta N°</b>
		Cancelleria Tribunale di Torino	02/03/2010	2155	286/10
		<b>Trascrizione</b>			
		<b>Presso</b>	<b>Data</b>	<b>Reg. gen.</b>	<b>Reg. part.</b>
		<b>Registrazione</b>			
		<b>Presso</b>	<b>Data</b>	<b>Reg. N°</b>	<b>Vol. N°</b>
Dal 23/04/2010	**** <i>Omissis</i> ****	<b>Rinuncia all'eredità **** <i>Omissis</i> ****</b>			
		<b>Rogante</b>	<b>Data</b>	<b>Repertorio N°</b>	<b>Raccolta N°</b>
		Cancelleria Tribunale di Torino	23/04/2010	4608	521
		<b>Trascrizione</b>			
		<b>Presso</b>	<b>Data</b>	<b>Reg. gen.</b>	<b>Reg. part.</b>
		<b>Registrazione</b>			
		<b>Presso</b>	<b>Data</b>	<b>Reg. N°</b>	<b>Vol. N°</b>
Dal 10/11/2017	**** <i>Omissis</i> ****	<b>Frazionamento</b>			
		<b>Rogante</b>	<b>Data</b>	<b>Repertorio N°</b>	<b>Raccolta N°</b>
		<b>Trascrizione</b>			
		<b>Presso</b>	<b>Data</b>	<b>Reg. gen.</b>	<b>Reg. part.</b>
		Agenzia delle Entrate T00359528	10/11/2017	359528	

		Registrazione			
		Presso	Data	Reg. N°	Vol. N°
Dal 17/09/2019 ad oggi	**** <i>Omissis</i> ****	Atto di COMPRAVENDITA			
		Rogante	Data	Repertorio N°	Raccolta N°
		Notaio BAILO LEUCARI Michela	17/09/2019	26828	2082
		Trascrizione			
		Presso	Data	Reg. gen.	Reg. part.
		Registrazione			
		Presso	Data	Reg. N°	Vol. N°

#### BENE N° 58 - TERRENO UBICATO A LEVONE (TO)

Periodo	Proprietà	Atti			
Dal 03/09/1992	**** <i>Omissis</i> ****	Dichiarazione di Successione			
		Rogante	Data	Repertorio N°	Raccolta N°
		Trascrizione			
		Presso	Data	Reg. gen.	Reg. part.
		Registrazione			
		Presso	Data	Reg. N°	Vol. N°
Dal 03/03/1993	**** <i>Omissis</i> ****	Testamento Olografo			
		Rogante	Data	Repertorio N°	Raccolta N°
		Notaio Roberto MARTINO	03/03/1993	4569	2640
		Trascrizione			
		Presso	Data	Reg. gen.	Reg. part.
		Registrazione			
		Presso	Data	Reg. N°	Vol. N°



Dal 17/11/1997	**** <i>Omissis</i> ****	<b>Adesione testamento - Atto di Rogito</b>			
		<b>Rogante</b>	<b>Data</b>	<b>Repertorio N°</b>	<b>Raccolta N°</b>
		Notaio Paolo ANTONIOTTI	17/11/1997	68607	9366
		<b>Trascrizione</b>			
		<b>Presso</b>	<b>Data</b>	<b>Reg. gen.</b>	<b>Reg. part.</b>
		<b>Registrazione</b>			
		<b>Presso</b>	<b>Data</b>	<b>Reg. N°</b>	<b>Vol. N°</b>
		Dal 20/04/2009 al 16/08/2019	**** <i>Omissis</i> ****	<b>Dichiarazione di Successione</b>	
<b>Rogante</b>	<b>Data</b>			<b>Repertorio N°</b>	<b>Raccolta N°</b>
<b>Trascrizione</b>					
<b>Presso</b>	<b>Data</b>			<b>Reg. gen.</b>	<b>Reg. part.</b>
<b>Registrazione</b>					
<b>Presso</b>	<b>Data</b>			<b>Reg. N°</b>	<b>Vol. N°</b>
Agenzia Entrate Torino	16/08/2019			194	9990
Dal 02/03/2010	**** <i>Omissis</i> ****			<b>Rinuncia all'eredità **** <i>Omissis</i> ****</b>	
		<b>Rogante</b>	<b>Data</b>	<b>Repertorio N°</b>	<b>Raccolta N°</b>
		Cancelleria Tribunale di Torino	02/03/2010	2155	286/10
		<b>Trascrizione</b>			
		<b>Presso</b>	<b>Data</b>	<b>Reg. gen.</b>	<b>Reg. part.</b>
		<b>Registrazione</b>			
		<b>Presso</b>	<b>Data</b>	<b>Reg. N°</b>	<b>Vol. N°</b>
		Dal 23/04/2010	**** <i>Omissis</i> ****	<b>Rinuncia all'eredità **** <i>Omissis</i> ****</b>	
<b>Rogante</b>	<b>Data</b>			<b>Repertorio N°</b>	<b>Raccolta N°</b>

		Cancelleria Tribunale di Torino	23/04/2010	4608	521
<b>Trascrizione</b>					
		<b>Presso</b>	<b>Data</b>	<b>Reg. gen.</b>	<b>Reg. part.</b>
<b>Registrazione</b>					
		<b>Presso</b>	<b>Data</b>	<b>Reg. N°</b>	<b>Vol. N°</b>
Dal 10/11/2017	**** Omissis ****	<b>Frazionamento</b>			
		<b>Rogante</b>	<b>Data</b>	<b>Repertorio N°</b>	<b>Raccolta N°</b>
<b>Trascrizione</b>					
		<b>Presso</b>	<b>Data</b>	<b>Reg. gen.</b>	<b>Reg. part.</b>
		Agenzia delle Entrate T00359528	10/11/2017	359528	
<b>Registrazione</b>					
		<b>Presso</b>	<b>Data</b>	<b>Reg. N°</b>	<b>Vol. N°</b>
Dal 17/09/2019 ad oggi	**** Omissis ****	<b>Atto di COMPRAVENDITA</b>			
		<b>Rogante</b>	<b>Data</b>	<b>Repertorio N°</b>	<b>Raccolta N°</b>
		Notaio BAILO LEUCARI Michela	17/09/2019	26828	2082
<b>Trascrizione</b>					
		<b>Presso</b>	<b>Data</b>	<b>Reg. gen.</b>	<b>Reg. part.</b>
<b>Registrazione</b>					
		<b>Presso</b>	<b>Data</b>	<b>Reg. N°</b>	<b>Vol. N°</b>

### BENE N° 59 - TERRENO UBICATO A LEVONE (TO)

<b>Periodo</b>	<b>Proprietà</b>	<b>Atti</b>			
Dal 03/09/1992	**** Omissis ****	<b>Dichiarazione di Successione</b>			
		<b>Rogante</b>	<b>Data</b>	<b>Repertorio N°</b>	<b>Raccolta N°</b>
<b>Trascrizione</b>					

		<b>Presso</b>	<b>Data</b>	<b>Reg. gen.</b>	<b>Reg. part.</b>
		<b>Registrazione</b>			
		<b>Presso</b>	<b>Data</b>	<b>Reg. N°</b>	<b>Vol. N°</b>
		Ufficio Registro di Torino	03/09/1992	26	6850
Dal 03/03/1993	**** <i>Omissis</i> ****	<b>Testamento Olografo</b>			
		<b>Rogante</b>	<b>Data</b>	<b>Repertorio N°</b>	<b>Raccolta N°</b>
		Notaio Roberto MARTINO	03/03/1993	4569	2640
		<b>Trascrizione</b>			
		<b>Presso</b>	<b>Data</b>	<b>Reg. gen.</b>	<b>Reg. part.</b>
		<b>Registrazione</b>			
		<b>Presso</b>	<b>Data</b>	<b>Reg. N°</b>	<b>Vol. N°</b>
Dal 17/11/1997	**** <i>Omissis</i> ****	<b>Adesione testamento - Atto di Rogito</b>			
		<b>Rogante</b>	<b>Data</b>	<b>Repertorio N°</b>	<b>Raccolta N°</b>
		Notaio Paolo ANTONIOTTI	17/11/1997	68607	9366
		<b>Trascrizione</b>			
		<b>Presso</b>	<b>Data</b>	<b>Reg. gen.</b>	<b>Reg. part.</b>
		<b>Registrazione</b>			
		<b>Presso</b>	<b>Data</b>	<b>Reg. N°</b>	<b>Vol. N°</b>
Dal 20/04/2009 al 16/08/2019	**** <i>Omissis</i> ****	<b>Dichiarazione di Successione</b>			
		<b>Rogante</b>	<b>Data</b>	<b>Repertorio N°</b>	<b>Raccolta N°</b>
		<b>Trascrizione</b>			
		<b>Presso</b>	<b>Data</b>	<b>Reg. gen.</b>	<b>Reg. part.</b>
		<b>Registrazione</b>			
		<b>Presso</b>	<b>Data</b>	<b>Reg. N°</b>	<b>Vol. N°</b>
		Agenzia Entrate Torino	16/08/2019	194	9990

Dal 02/03/2010	**** <i>Omissis</i> ****	<b>Rinuncia all'eredità **** <i>Omissis</i> ****</b>			
		<b>Rogante</b>	<b>Data</b>	<b>Repertorio N°</b>	<b>Raccolta N°</b>
		Cancelleria Tribunale di Torino	02/03/2010	2155	286/10
		<b>Trascrizione</b>			
		<b>Presso</b>	<b>Data</b>	<b>Reg. gen.</b>	<b>Reg. part.</b>
		<b>Registrazione</b>			
<b>Presso</b>	<b>Data</b>	<b>Reg. N°</b>	<b>Vol. N°</b>		
Dal 23/04/2010	**** <i>Omissis</i> ****	<b>Rinuncia all'eredità **** <i>Omissis</i> ****</b>			
		<b>Rogante</b>	<b>Data</b>	<b>Repertorio N°</b>	<b>Raccolta N°</b>
		Cancelleria Tribunale di Torino	23/04/2010	4608	521
		<b>Trascrizione</b>			
		<b>Presso</b>	<b>Data</b>	<b>Reg. gen.</b>	<b>Reg. part.</b>
		<b>Registrazione</b>			
<b>Presso</b>	<b>Data</b>	<b>Reg. N°</b>	<b>Vol. N°</b>		
Dal 10/11/2017	**** <i>Omissis</i> ****	<b>Frazionamento</b>			
		<b>Rogante</b>	<b>Data</b>	<b>Repertorio N°</b>	<b>Raccolta N°</b>
		<b>Trascrizione</b>			
		<b>Presso</b>	<b>Data</b>	<b>Reg. gen.</b>	<b>Reg. part.</b>
		Agenzia delle Entrate T00359528	10/11/2017	359528	
		<b>Registrazione</b>			
<b>Presso</b>	<b>Data</b>	<b>Reg. N°</b>	<b>Vol. N°</b>		
Dal 17/09/2019 ad oggi	**** <i>Omissis</i> ****	<b>Atto di COMPRAVENDITA</b>			
		<b>Rogante</b>	<b>Data</b>	<b>Repertorio N°</b>	<b>Raccolta N°</b>
		Notaio BAILO LEUCARI Michela	17/09/2019	26828	2082
		<b>Trascrizione</b>			
<b>Presso</b>	<b>Data</b>	<b>Reg. gen.</b>	<b>Reg. part.</b>		

<b>Registrazione</b>				
	<b>Presso</b>	<b>Data</b>	<b>Reg. N°</b>	<b>Vol. N°</b>

**BENE N° 60 - TERRENO UBICATO A LEVONE (TO)**

Periodo	Proprietà	Atti			
Dal 03/09/1992	**** <i>Omissis</i> ****	<b>Dichiarazione di Successione</b>			
		<b>Rogante</b>	<b>Data</b>	<b>Repertorio N°</b>	<b>Raccolta N°</b>
		<b>Trascrizione</b>			
		<b>Presso</b>	<b>Data</b>	<b>Reg. gen.</b>	<b>Reg. part.</b>
		<b>Registrazione</b>			
		<b>Presso</b>	<b>Data</b>	<b>Reg. N°</b>	<b>Vol. N°</b>
		Ufficio Registro di Torino	03/09/1992	26	6850
		Dal 03/03/1993	**** <i>Omissis</i> ****	<b>Testamento Olografo</b>	
<b>Rogante</b>	<b>Data</b>			<b>Repertorio N°</b>	<b>Raccolta N°</b>
Notaio Roberto MARTINO	03/03/1993			4569	2640
<b>Trascrizione</b>					
<b>Presso</b>	<b>Data</b>			<b>Reg. gen.</b>	<b>Reg. part.</b>
<b>Registrazione</b>					
<b>Presso</b>	<b>Data</b>			<b>Reg. N°</b>	<b>Vol. N°</b>
Dal 17/11/1997	**** <i>Omissis</i> ****			<b>Adesione testamento - Atto di Rogito</b>	
		<b>Rogante</b>	<b>Data</b>	<b>Repertorio N°</b>	<b>Raccolta N°</b>
		Notaio Paolo ANTONIOTTI	17/11/1997	68607	9366
		<b>Trascrizione</b>			
		<b>Presso</b>	<b>Data</b>	<b>Reg. gen.</b>	<b>Reg. part.</b>
		<b>Registrazione</b>			
		<b>Presso</b>	<b>Data</b>	<b>Reg. N°</b>	<b>Vol. N°</b>

Dal 20/04/2009	**** <i>Omissis</i> ****	<b>Dichiarazione di Successione</b>			
		<b>Rogante</b>	<b>Data</b>	<b>Repertorio N°</b>	<b>Raccolta N°</b>
		<b>Trascrizione</b>			
		<b>Presso</b>	<b>Data</b>	<b>Reg. gen.</b>	<b>Reg. part.</b>
		<b>Registrazione</b>			
		<b>Presso</b>	<b>Data</b>	<b>Reg. N°</b>	<b>Vol. N°</b>
		Agenzia Entrate Torino	16/08/2019	194	9990
Dal 02/03/2010	**** <i>Omissis</i> ****	<b>Rinuncia all'eredità **** <i>Omissis</i> ****</b>			
		<b>Rogante</b>	<b>Data</b>	<b>Repertorio N°</b>	<b>Raccolta N°</b>
		Cancelleria Tribunale di Torino	02/03/2010	2155	286/10
		<b>Trascrizione</b>			
		<b>Presso</b>	<b>Data</b>	<b>Reg. gen.</b>	<b>Reg. part.</b>
		<b>Registrazione</b>			
		<b>Presso</b>	<b>Data</b>	<b>Reg. N°</b>	<b>Vol. N°</b>
Dal 23/04/2010	**** <i>Omissis</i> ****	<b>Rinuncia all'eredità **** <i>Omissis</i> ****</b>			
		<b>Rogante</b>	<b>Data</b>	<b>Repertorio N°</b>	<b>Raccolta N°</b>
		Cancelleria Tribunale di Torino	23/04/2010	4608	521
		<b>Trascrizione</b>			
		<b>Presso</b>	<b>Data</b>	<b>Reg. gen.</b>	<b>Reg. part.</b>
		<b>Registrazione</b>			
		<b>Presso</b>	<b>Data</b>	<b>Reg. N°</b>	<b>Vol. N°</b>
Dal 10/11/2017	**** <i>Omissis</i> ****	<b>Frazionamento</b>			
		<b>Rogante</b>	<b>Data</b>	<b>Repertorio N°</b>	<b>Raccolta N°</b>
		<b>Trascrizione</b>			

		Presso	Data	Reg. gen.	Reg. part.
		Agenzia delle Entrate T00359528	10/11/2017	359528	
<b>Registrazione</b>					
		Presso	Data	Reg. N°	Vol. N°
Dal 17/09/2019 ad oggi	**** <i>Omissis</i> ****	<b>Atto di COMPRAVENDITA</b>			
		Rogante	Data	Repertorio N°	Raccolta N°
		Notaio BAILO LEUCARI Michela	17/09/2019	26828	2082
<b>Trascrizione</b>					
		Presso	Data	Reg. gen.	Reg. part.
<b>Registrazione</b>					
		Presso	Data	Reg. N°	Vol. N°

**DAL BENE N° 61 AL BENE N° 77 - TERRENO UBICATO A LEVONE (TO)**

Periodo	Proprietà	Atti			
Dal 03/09/1992	**** <i>Omissis</i> ****	<b>Dichiarazione di successione</b>			
		Rogante	Data	Repertorio N°	Raccolta N°
<b>Trascrizione</b>					
		Presso	Data	Reg. gen.	Reg. part.
<b>Registrazione</b>					
		Presso	Data	Reg. N°	Vol. N°
		Ufficio registro di Torino	03/09/1992	26	6850
Dal 03/03/1993	**** <i>Omissis</i> ****	<b>Testamento Olografo</b>			
		Rogante	Data	Repertorio N°	Raccolta N°
		Notaio Roberto MARTINO	03/03/1993	4569	2640
<b>Trascrizione</b>					
		Presso	Data	Reg. gen.	Reg. part.

		Registrazione			
		Presso	Data	Reg. N°	Vol. N°
Dal 17/11/1997	**** <i>Omissis</i> ****	Adesione testamento - Atto di Rogito			
		Rogante	Data	Repertorio N°	Raccolta N°
		Notaio Paolo Antoniotti	17/11/1997	68607	9366
		Trascrizione			
		Presso	Data	Reg. gen.	Reg. part.
		Registrazione			
		Presso	Data	Reg. N°	Vol. N°
Dal 20/04/2009 al 16/08/2019	**** <i>Omissis</i> ****	Dichiarazione di successione			
		Rogante	Data	Repertorio N°	Raccolta N°
		Trascrizione			
		Presso	Data	Reg. gen.	Reg. part.
		Registrazione			
		Presso	Data	Reg. N°	Vol. N°
		Agenzia delle Entrate di Torino	16/08/2019	194	9990
Dal 02/03/2010	**** <i>Omissis</i> ****	Rinuncia all'eredità **** <i>Omissis</i> ****			
		Rogante	Data	Repertorio N°	Raccolta N°
		Cancelleria Tribunale di Torino	02/03/2010	2155	286/10
		Trascrizione			
		Presso	Data	Reg. gen.	Reg. part.
		Registrazione			
		Presso	Data	Reg. N°	Vol. N°
Dal 23/04/2010	**** <i>Omissis</i> ****	Rinuncia all'eredità **** <i>Omissis</i> ****			
		Rogante	Data	Repertorio N°	Raccolta N°



		Cancelleria Tribunale di Torino	23/04/2010	4608	521
<b>Trascrizione</b>					
		<b>Presso</b>	<b>Data</b>	<b>Reg. gen.</b>	<b>Reg. part.</b>
<b>Registrazione</b>					
		<b>Presso</b>	<b>Data</b>	<b>Reg. N°</b>	<b>Vol. N°</b>
Dal 17/09/2019	**** <i>Omissis</i> ****	<b>Atto di COMPRAVENDITA</b>			
		<b>Rogante</b>	<b>Data</b>	<b>Repertorio N°</b>	<b>Raccolta N°</b>
		BAILO LEUCARI Michela	17/09/2019	26828	2082
<b>Trascrizione</b>					
		<b>Presso</b>	<b>Data</b>	<b>Reg. gen.</b>	<b>Reg. part.</b>
<b>Registrazione</b>					
		<b>Presso</b>	<b>Data</b>	<b>Reg. N°</b>	<b>Vol. N°</b>

### BENE N° 78 - TERRENO UBICATO A LEVONE (TO)

Periodo	Proprietà	Atti			
Dal 01/06/1990	**** <i>Omissis</i> ****	<b>Atto di donazione</b>			
		<b>Rogante</b>	<b>Data</b>	<b>Repertorio N°</b>	<b>Raccolta N°</b>
		CALCAGNILE CANDIDO	01/06/1990	613144	10703
<b>Trascrizione</b>					
		<b>Presso</b>	<b>Data</b>	<b>Reg. gen.</b>	<b>Reg. part.</b>
<b>Registrazione</b>					
		<b>Presso</b>	<b>Data</b>	<b>Reg. N°</b>	<b>Vol. N°</b>
Dal 17/09/2019 ad oggi	**** <i>Omissis</i> ****	<b>Atto di COMPRAVENDITA</b>			
		<b>Rogante</b>	<b>Data</b>	<b>Repertorio N°</b>	<b>Raccolta N°</b>
		BAILO LEUCARI	17/09/2019	26828	2082

		Michela			
<b>Trascrizione</b>					
	<b>Presso</b>	<b>Data</b>	<b>Reg. gen.</b>	<b>Reg. part.</b>	
<b>Registrazione</b>					
	<b>Presso</b>	<b>Data</b>	<b>Reg. N°</b>	<b>Vol. N°</b>	

**DAL BENE N° 79 AL BENE N° 105 - TERRENO UBICATO A LEVONE (TO)**

Periodo	Proprietà	Atti			
Dal 03/09/1992	**** <i>Omissis</i> ****	<b>Dichiarazione di successione</b>			
		<b>Rogante</b>	<b>Data</b>	<b>Repertorio N°</b>	<b>Raccolta N°</b>
		<b>Trascrizione</b>			
		<b>Presso</b>	<b>Data</b>	<b>Reg. gen.</b>	<b>Reg. part.</b>
		<b>Registrazione</b>			
		<b>Presso</b>	<b>Data</b>	<b>Reg. N°</b>	<b>Vol. N°</b>
	Ufficio registro di Torino	03/09/1992	26	6850	
Dal 03/03/1993	**** <i>Omissis</i> ****	<b>Testamento Olografo</b>			
		<b>Rogante</b>	<b>Data</b>	<b>Repertorio N°</b>	<b>Raccolta N°</b>
		Notaio Roberto MARTINO	03/03/1993	4569	2640
		<b>Trascrizione</b>			
		<b>Presso</b>	<b>Data</b>	<b>Reg. gen.</b>	<b>Reg. part.</b>
		<b>Registrazione</b>			
		<b>Presso</b>	<b>Data</b>	<b>Reg. N°</b>	<b>Vol. N°</b>
Dal 17/11/1997	**** <i>Omissis</i> ****	<b>Adesione testamento - Atto di Rogito</b>			
		<b>Rogante</b>	<b>Data</b>	<b>Repertorio N°</b>	<b>Raccolta N°</b>
		Notaio Paolo Antoniotti	17/11/1997	68607	9366
		<b>Trascrizione</b>			

		Presso	Data	Reg. gen.	Reg. part.
		Registrazione			
		Presso	Data	Reg. N°	Vol. N°
Dal 20/04/2009 al 16/08/2019	**** Omissis ****	Dichiarazione di successione			
		Rogante	Data	Repertorio N°	Raccolta N°
		Trascrizione			
		Presso	Data	Reg. gen.	Reg. part.
		Registrazione			
		Presso	Data	Reg. N°	Vol. N°
		Agenzia delle Entrate di Torino	16/08/2019	194	9990
Dal 02/03/2010	**** Omissis ****	Rinuncia all'eredità **** Omissis ****			
		Rogante	Data	Repertorio N°	Raccolta N°
		Cancelleria Tribunale di Torino	02/03/2010	2155	286/10
		Trascrizione			
		Presso	Data	Reg. gen.	Reg. part.
		Registrazione			
		Presso	Data	Reg. N°	Vol. N°
Dal 23/04/2010	**** Omissis ****	Rinuncia all'eredità **** Omissis ****			
		Rogante	Data	Repertorio N°	Raccolta N°
		Cancelleria Tribunale di Torino	23/04/2010	4608	521
		Trascrizione			
		Presso	Data	Reg. gen.	Reg. part.
		Registrazione			
		Presso	Data	Reg. N°	Vol. N°

Dal 17/09/2019 ad oggi	**** <i>Omissis</i> ****	<b>Atto di COMPRAVENDITA</b>			
		<b>Rogante</b>	<b>Data</b>	<b>Repertorio N°</b>	<b>Raccolta N°</b>
		BAILO LEUCARI Michela	17/09/2019	26828	2082
		<b>Trascrizione</b>			
		<b>Presso</b>	<b>Data</b>	<b>Reg. gen.</b>	<b>Reg. part.</b>
		<b>Registrazione</b>			
		<b>Presso</b>	<b>Data</b>	<b>Reg. N°</b>	<b>Vol. N°</b>



### BENE N° 106 - TERRENO UBICATO A LEVONE (TO)

Periodo	Proprietà	Atti			
Dal 01/06/1990	**** <i>Omissis</i> ****	<b>Atto di donazione</b>			
		<b>Rogante</b>	<b>Data</b>	<b>Repertorio N°</b>	<b>Raccolta N°</b>
		CALCAGNILE CANDIDO	01/06/1990	613144	10703
		<b>Trascrizione</b>			
		<b>Presso</b>	<b>Data</b>	<b>Reg. gen.</b>	<b>Reg. part.</b>
		<b>Registrazione</b>			
		<b>Presso</b>	<b>Data</b>	<b>Reg. N°</b>	<b>Vol. N°</b>
		Dal 17/09/2019	**** <i>Omissis</i> ****	<b>Atto di COMPRAVENDITA</b>	
<b>Rogante</b>	<b>Data</b>			<b>Repertorio N°</b>	<b>Raccolta N°</b>
BAILO LEUCARI Michela	17/09/2019			26828	2082
<b>Trascrizione</b>					
<b>Presso</b>	<b>Data</b>			<b>Reg. gen.</b>	<b>Reg. part.</b>
<b>Registrazione</b>					
<b>Presso</b>	<b>Data</b>			<b>Reg. N°</b>	<b>Vol. N°</b>



**BENE N° 107 - TERRENO UBICATO A LEVONE (TO)**

Periodo	Proprietà	Atti			
Dal 03/09/1992	**** <i>Omissis</i> ****	<b>Dichiarazione di Successione</b>			
		<b>Rogante</b>	<b>Data</b>	<b>Repertorio N°</b>	<b>Raccolta N°</b>
		<b>Trascrizione</b>			
		<b>Presso</b>	<b>Data</b>	<b>Reg. gen.</b>	<b>Reg. part.</b>
		<b>Registrazione</b>			
		<b>Presso</b>	<b>Data</b>	<b>Reg. N°</b>	<b>Vol. N°</b>
		Ufficio Registro di Torino	03/09/1992	26	6850
		Dal 03/03/1993	**** <i>Omissis</i> ****	<b>Testamento Olografo</b>	
<b>Rogante</b>	<b>Data</b>			<b>Repertorio N°</b>	<b>Raccolta N°</b>
Notaio Roberto MARTINO	03/03/1993			4569	2640
<b>Trascrizione</b>					
<b>Presso</b>	<b>Data</b>			<b>Reg. gen.</b>	<b>Reg. part.</b>
<b>Registrazione</b>					
<b>Presso</b>	<b>Data</b>			<b>Reg. N°</b>	<b>Vol. N°</b>
Dal 17/11/1997	**** <i>Omissis</i> ****			<b>Adesione testamento - Atto di Rogito</b>	
		<b>Rogante</b>	<b>Data</b>	<b>Repertorio N°</b>	<b>Raccolta N°</b>
		Notaio Paolo ANTONIOTTI	17/11/1997	68607	9366
		<b>Trascrizione</b>			
		<b>Presso</b>	<b>Data</b>	<b>Reg. gen.</b>	<b>Reg. part.</b>
		<b>Registrazione</b>			
		<b>Presso</b>	<b>Data</b>	<b>Reg. N°</b>	<b>Vol. N°</b>
		Dal 20/04/2009 al 16/08/2019	**** <i>Omissis</i> ****	<b>Dichiarazione di Successione</b>	
<b>Rogante</b>	<b>Data</b>			<b>Repertorio N°</b>	<b>Raccolta N°</b>

		<b>Trascrizione</b>			
		<b>Presso</b>	<b>Data</b>	<b>Reg. gen.</b>	<b>Reg. part.</b>
		<b>Registrazione</b>			
		<b>Presso</b>	<b>Data</b>	<b>Reg. N°</b>	<b>Vol. N°</b>
		Agenzia Entrate Torino	16/08/2019	194	9990
Dal 02/03/2010	**** <i>Omissis</i> ****	<b>Rinuncia all'eredità **** <i>Omissis</i> ****</b>			
		<b>Rogante</b>	<b>Data</b>	<b>Repertorio N°</b>	<b>Raccolta N°</b>
		Cancelleria Tribunale di Torino	02/03/2010	2155	286/10
		<b>Trascrizione</b>			
		<b>Presso</b>	<b>Data</b>	<b>Reg. gen.</b>	<b>Reg. part.</b>
		<b>Registrazione</b>			
		<b>Presso</b>	<b>Data</b>	<b>Reg. N°</b>	<b>Vol. N°</b>
Dal 23/04/2010	**** <i>Omissis</i> ****	<b>Rinuncia all'eredità **** <i>Omissis</i> ****</b>			
		<b>Rogante</b>	<b>Data</b>	<b>Repertorio N°</b>	<b>Raccolta N°</b>
		Cancelleria Tribunale di Torino	23/04/2010	4608	521
		<b>Trascrizione</b>			
		<b>Presso</b>	<b>Data</b>	<b>Reg. gen.</b>	<b>Reg. part.</b>
		<b>Registrazione</b>			
		<b>Presso</b>	<b>Data</b>	<b>Reg. N°</b>	<b>Vol. N°</b>
Dal 13/01/2016	**** <i>Omissis</i> ****	<b>FRAZIONAMENTO</b>			
		<b>Rogante</b>	<b>Data</b>	<b>Repertorio N°</b>	<b>Raccolta N°</b>
		<b>Trascrizione</b>			
		<b>Presso</b>	<b>Data</b>	<b>Reg. gen.</b>	<b>Reg. part.</b>
		Agenzia delle Entrate T00007552	13/01/2016	7552	
		<b>Registrazione</b>			
		<b>Presso</b>	<b>Data</b>	<b>Reg. N°</b>	<b>Vol. N°</b>

Dal 17/09/2019 ad oggi	**** <i>Omissis</i> ****	<b>Atto di COMPRAVENDITA</b>			
		<b>Rogante</b>	<b>Data</b>	<b>Repertorio N°</b>	<b>Raccolta N°</b>
		Notaio BAILO LEUCARI Michela	17/09/2019	26828	2082
		<b>Trascrizione</b>			
		<b>Presso</b>	<b>Data</b>	<b>Reg. gen.</b>	<b>Reg. part.</b>
		<b>Registrazione</b>			
		<b>Presso</b>	<b>Data</b>	<b>Reg. N°</b>	<b>Vol. N°</b>

### BENE N° 108 - TERRENO UBICATO A LEVONE (TO)

Periodo	Proprietà	Atti			
Dal 03/09/1992	**** <i>Omissis</i> ****	<b>Dichiarazione di Successione</b>			
		<b>Rogante</b>	<b>Data</b>	<b>Repertorio N°</b>	<b>Raccolta N°</b>
		<b>Trascrizione</b>			
		<b>Presso</b>	<b>Data</b>	<b>Reg. gen.</b>	<b>Reg. part.</b>
		<b>Registrazione</b>			
		<b>Presso</b>	<b>Data</b>	<b>Reg. N°</b>	<b>Vol. N°</b>
		Ufficio Registro di Torino	03/09/1992	26	6850
		Dal 03/03/1993	**** <i>Omissis</i> ****	<b>Testamento Olografo</b>	
<b>Rogante</b>	<b>Data</b>			<b>Repertorio N°</b>	<b>Raccolta N°</b>
Notaio Roberto MARTINO	03/03/1993			4569	2640
<b>Trascrizione</b>					
<b>Presso</b>	<b>Data</b>			<b>Reg. gen.</b>	<b>Reg. part.</b>
<b>Registrazione</b>					
<b>Presso</b>	<b>Data</b>			<b>Reg. N°</b>	<b>Vol. N°</b>
Dal 17/11/1997	**** <i>Omissis</i> ****			<b>Adesione testamento - Atto di Rogito</b>	

		<b>Rogante</b>	<b>Data</b>	<b>Repertorio N°</b>	<b>Raccolta N°</b>
		Notaio Paolo ANTONIOTTI	17/11/1997	68607	9366
		<b>Trascrizione</b>			
		<b>Presso</b>	<b>Data</b>	<b>Reg. gen.</b>	<b>Reg. part.</b>
		<b>Registrazione</b>			
		<b>Presso</b>	<b>Data</b>	<b>Reg. N°</b>	<b>Vol. N°</b>
Dal 20/04/2009 al 16/08/2019	**** <i>Omissis</i> ****	<b>Dichiarazione di Successione</b>			
		<b>Rogante</b>	<b>Data</b>	<b>Repertorio N°</b>	<b>Raccolta N°</b>
		<b>Trascrizione</b>			
		<b>Presso</b>	<b>Data</b>	<b>Reg. gen.</b>	<b>Reg. part.</b>
		<b>Registrazione</b>			
		<b>Presso</b>	<b>Data</b>	<b>Reg. N°</b>	<b>Vol. N°</b>
		Agenzia Entrate Torino	16/08/2019	194	9990
Dal 02/03/2010	**** <i>Omissis</i> ****	<b>Rinuncia all'eredità</b> **** <i>Omissis</i> ****			
		<b>Rogante</b>	<b>Data</b>	<b>Repertorio N°</b>	<b>Raccolta N°</b>
		Cancelleria Tribunale di Torino	02/03/2010	2155	286/10
		<b>Trascrizione</b>			
		<b>Presso</b>	<b>Data</b>	<b>Reg. gen.</b>	<b>Reg. part.</b>
		<b>Registrazione</b>			
		<b>Presso</b>	<b>Data</b>	<b>Reg. N°</b>	<b>Vol. N°</b>
Dal 23/04/2010	**** <i>Omissis</i> ****	<b>Rinuncia all'eredità</b> **** <i>Omissis</i> ****			
		<b>Rogante</b>	<b>Data</b>	<b>Repertorio N°</b>	<b>Raccolta N°</b>
		Cancelleria Tribunale di Torino	23/04/2010	4608	521
		<b>Trascrizione</b>			
		<b>Presso</b>	<b>Data</b>	<b>Reg. gen.</b>	<b>Reg. part.</b>



		Registrazione			
		Presso	Data	Reg. N°	Vol. N°
Dal 13/01/2016	**** <i>Omissis</i> ****	<b>FRAZIONAMENTO</b>			
		Rogante	Data	Repertorio N°	Raccolta N°
		Agenzia delle Entrate TO0007552	13/01/2016	7552	
		<b>Trascrizione</b>			
		Presso	Data	Reg. gen.	Reg. part.
		<b>Registrazione</b>			
		Presso	Data	Reg. N°	Vol. N°
Dal 17/09/2019 ad oggi	**** <i>Omissis</i> ****	<b>Atto di COMPRAVENDITA</b>			
		Rogante	Data	Repertorio N°	Raccolta N°
		Notaio BAILO LEUCARI Michela	17/09/2019	26828	2082
		<b>Trascrizione</b>			
		Presso	Data	Reg. gen.	Reg. part.
		<b>Registrazione</b>			
		Presso	Data	Reg. N°	Vol. N°

**DAL BENE N° 109 AL BENE N° 111 - TERRENO UBICATO A LEVONE (TO)**

Periodo	Proprietà	Atti			
Dal 03/09/1992	**** <i>Omissis</i> ****	<b>Dichiarazione di Successione</b>			
		Rogante	Data	Repertorio N°	Raccolta N°
		<b>Trascrizione</b>			
		Presso	Data	Reg. gen.	Reg. part.
		<b>Registrazione</b>			
		Presso	Data	Reg. N°	Vol. N°

		Ufficio Registro di Torino	03/09/1992	26	6850
Dal 03/03/1993	**** <i>Omissis</i> ****	<b>Testamento Olografo</b>			
		<b>Rogante</b>	<b>Data</b>	<b>Repertorio N°</b>	<b>Raccolta N°</b>
		Notaio Roberto MARTINO	03/03/1993	4569	2640
		<b>Trascrizione</b>			
		<b>Presso</b>	<b>Data</b>	<b>Reg. gen.</b>	<b>Reg. part.</b>
		<b>Registrazione</b>			
		<b>Presso</b>	<b>Data</b>	<b>Reg. N°</b>	<b>Vol. N°</b>
Dal 17/11/1997	**** <i>Omissis</i> ****	<b>Adesione testamento - Atto di Rogito</b>			
		<b>Rogante</b>	<b>Data</b>	<b>Repertorio N°</b>	<b>Raccolta N°</b>
		Notaio Paolo ANTONIOTTI	17/11/1997	68607	9366
		<b>Trascrizione</b>			
		<b>Presso</b>	<b>Data</b>	<b>Reg. gen.</b>	<b>Reg. part.</b>
		<b>Registrazione</b>			
		<b>Presso</b>	<b>Data</b>	<b>Reg. N°</b>	<b>Vol. N°</b>
Dal 20/04/2009 al 16/08/2019	**** <i>Omissis</i> ****	<b>Dichiarazione di Successione</b>			
		<b>Rogante</b>	<b>Data</b>	<b>Repertorio N°</b>	<b>Raccolta N°</b>
		<b>Trascrizione</b>			
		<b>Presso</b>	<b>Data</b>	<b>Reg. gen.</b>	<b>Reg. part.</b>
		<b>Registrazione</b>			
		<b>Presso</b>	<b>Data</b>	<b>Reg. N°</b>	<b>Vol. N°</b>
Agenzia Entrate Torino	16/08/2019	194	9990		
Dal 02/03/2010	**** <i>Omissis</i> ****	<b>Rinuncia all'eredità **** <i>Omissis</i> ****</b>			
		<b>Rogante</b>	<b>Data</b>	<b>Repertorio N°</b>	<b>Raccolta N°</b>
		Cancelleria Tribunale di Torino	02/03/2010	2155	286/10
		<b>Trascrizione</b>			

		Presso	Data	Reg. gen.	Reg. part.
		<b>Registrazione</b>			
		Presso	Data	Reg. N°	Vol. N°
Dal 23/04/2010	**** <i>Omissis</i> ****	<b>Rinuncia all'eredità **** <i>Omissis</i> ****</b>			
		Rogante	Data	Repertorio N°	Raccolta N°
		Cancelleria Tribunale di Torino	23/04/2010	4608	521
		<b>Trascrizione</b>			
		Presso	Data	Reg. gen.	Reg. part.
		<b>Registrazione</b>			
		Presso	Data	Reg. N°	Vol. N°
Dal 17/09/2019 ad oggi	**** <i>Omissis</i> ****	<b>Atto di Compravendita</b>			
		Rogante	Data	Repertorio N°	Raccolta N°
		BAILO LEUCARI Michela	17/09/2019	26828	2082
		<b>Trascrizione</b>			
		Presso	Data	Reg. gen.	Reg. part.
		<b>Registrazione</b>			
		Presso	Data	Reg. N°	Vol. N°

ASTE  
GIUDIZIARIE.it

ASTE  
GIUDIZIARIE.it

**BENE N° 112 - UNITÀ COLLABENTE UBICATO A LEVONE (TO) - LOCALITÀ SEPEGNA, PIANO S1-T**

Periodo	Proprietà	Atti			
Dal 03/09/1992	**** <i>Omissis</i> ****	<b>Dichiarazione di successione</b>			
		<b>Rogante</b>	<b>Data</b>	<b>Repertorio N°</b>	<b>Raccolta N°</b>
		<b>Trascrizione</b>			
		<b>Presso</b>	<b>Data</b>	<b>Reg. gen.</b>	<b>Reg. part.</b>
		<b>Registrazione</b>			
		<b>Presso</b>	<b>Data</b>	<b>Reg. N°</b>	<b>Vol. N°</b>
		Ufficio registro di Torino	03/09/1992	26	6850
		Dal 03/03/1993	**** <i>Omissis</i> ****	<b>Testamento Olografo</b>	
<b>Rogante</b>	<b>Data</b>			<b>Repertorio N°</b>	<b>Raccolta N°</b>
Testamento Olografo	03/03/1993			4569	2640
<b>Trascrizione</b>					
<b>Presso</b>	<b>Data</b>			<b>Reg. gen.</b>	<b>Reg. part.</b>
<b>Registrazione</b>					
<b>Presso</b>	<b>Data</b>			<b>Reg. N°</b>	<b>Vol. N°</b>
Dal 17/11/1997	**** <i>Omissis</i> ****			<b>Adesione testamento - Atto di Rogito</b>	
		<b>Rogante</b>	<b>Data</b>	<b>Repertorio N°</b>	<b>Raccolta N°</b>
		Notaio Paolo Antoniotti	17/11/1997	68607	9366
		<b>Trascrizione</b>			
		<b>Presso</b>	<b>Data</b>	<b>Reg. gen.</b>	<b>Reg. part.</b>
		<b>Registrazione</b>			
		<b>Presso</b>	<b>Data</b>	<b>Reg. N°</b>	<b>Vol. N°</b>
		Dal 20/04/2009 al 16/08/2019	**** <i>Omissis</i> ****	<b>Dichiarazione di successione</b>	
<b>Rogante</b>	<b>Data</b>			<b>Repertorio N°</b>	<b>Raccolta N°</b>
<b>Trascrizione</b>					

		<b>Presso</b>	<b>Data</b>	<b>Reg. gen.</b>	<b>Reg. part.</b>
		<b>Registrazione</b>			
		<b>Presso</b>	<b>Data</b>	<b>Reg. N°</b>	<b>Vol. N°</b>
		Agenzia delle Entrate di Torino	16/08/2019	194	9990
<b>Dal 02/03/2010</b>	<b>**** Omissis ****</b>	<b>Rinuncia all'eredità **** Omissis ****</b>			
		<b>Rogante</b>	<b>Data</b>	<b>Repertorio N°</b>	<b>Raccolta N°</b>
		Cancelleria Tribunale di Torino	02/03/2010	2155	286/10
		<b>Trascrizione</b>			
		<b>Presso</b>	<b>Data</b>	<b>Reg. gen.</b>	<b>Reg. part.</b>
		<b>Registrazione</b>			
		<b>Presso</b>	<b>Data</b>	<b>Reg. N°</b>	<b>Vol. N°</b>
<b>Dal 23/04/2010</b>	<b>**** Omissis ****</b>	<b>Rinuncia all'eredità **** Omissis ****</b>			
		<b>Rogante</b>	<b>Data</b>	<b>Repertorio N°</b>	<b>Raccolta N°</b>
		Cancelleria Tribunale di Torino	23/04/2010	4608	521
		<b>Trascrizione</b>			
		<b>Presso</b>	<b>Data</b>	<b>Reg. gen.</b>	<b>Reg. part.</b>
		<b>Registrazione</b>			
		<b>Presso</b>	<b>Data</b>	<b>Reg. N°</b>	<b>Vol. N°</b>
<b>Dal 17/09/2019 ad oggi</b>	<b>**** Omissis ****</b>	<b>Atto di COMPRAVENDITA</b>			
		<b>Rogante</b>	<b>Data</b>	<b>Repertorio N°</b>	<b>Raccolta N°</b>
		BAILO LEUCARI Michela	17/09/2019	26828	2082
		<b>Trascrizione</b>			
		<b>Presso</b>	<b>Data</b>	<b>Reg. gen.</b>	<b>Reg. part.</b>
		<b>Registrazione</b>			
		<b>Presso</b>	<b>Data</b>	<b>Reg. N°</b>	<b>Vol. N°</b>

**BENE N° 113 - UNITÀ COLLABENTE UBICATO A LEVONE (TO) - LOCALITÀ SEPEGNA, PIANO S1-T**

Periodo	Proprietà	Atti			
Dal 03/09/1992	**** <i>Omissis</i> ****	<b>Dichiarazione di successione</b>			
		<b>Rogante</b>	<b>Data</b>	<b>Repertorio N°</b>	<b>Raccolta N°</b>
		<b>Trascrizione</b>			
		<b>Presso</b>	<b>Data</b>	<b>Reg. gen.</b>	<b>Reg. part.</b>
		<b>Registrazione</b>			
		<b>Presso</b>	<b>Data</b>	<b>Reg. N°</b>	<b>Vol. N°</b>
		Ufficio registro di Torino	03/09/1992	26	6850
		Dal 03/03/1993	**** <i>Omissis</i> ****	<b>Testamento Olografo</b>	
<b>Rogante</b>	<b>Data</b>			<b>Repertorio N°</b>	<b>Raccolta N°</b>
Notaio Roberto MARTINO	03/03/1993			4569	2640
<b>Trascrizione</b>					
<b>Presso</b>	<b>Data</b>			<b>Reg. gen.</b>	<b>Reg. part.</b>
<b>Registrazione</b>					
<b>Presso</b>	<b>Data</b>			<b>Reg. N°</b>	<b>Vol. N°</b>
Dal 17/11/1997	**** <i>Omissis</i> ****			<b>Adesione testamento - Atto di Rogito</b>	
		<b>Rogante</b>	<b>Data</b>	<b>Repertorio N°</b>	<b>Raccolta N°</b>
		Notaio Paolo Antoniotti	17/11/1997	68607	9366
		<b>Trascrizione</b>			
		<b>Presso</b>	<b>Data</b>	<b>Reg. gen.</b>	<b>Reg. part.</b>
		<b>Registrazione</b>			
		<b>Presso</b>	<b>Data</b>	<b>Reg. N°</b>	<b>Vol. N°</b>
		Dal 20/04/2009 al 16/08/2019	**** <i>Omissis</i> ****	<b>Dichiarazione di successione</b>	
<b>Rogante</b>	<b>Data</b>			<b>Repertorio N°</b>	<b>Raccolta N°</b>
Agenzia delle Entrate di Torino	16/08/2019			194	9990

		<b>Trascrizione</b>			
		<b>Presso</b>	<b>Data</b>	<b>Reg. gen.</b>	<b>Reg. part.</b>
		<b>Registrazione</b>			
		<b>Presso</b>	<b>Data</b>	<b>Reg. N°</b>	<b>Vol. N°</b>
Dal 02/03/2010	**** <i>Omissis</i> ****	<b>Rinuncia all'eredità **** <i>Omissis</i> ****</b>			
		<b>Rogante</b>	<b>Data</b>	<b>Repertorio N°</b>	<b>Raccolta N°</b>
		Cancelleria Tribunale di Torino	02/03/2010	2155	286/10
		<b>Trascrizione</b>			
		<b>Presso</b>	<b>Data</b>	<b>Reg. gen.</b>	<b>Reg. part.</b>
		<b>Registrazione</b>			
		<b>Presso</b>	<b>Data</b>	<b>Reg. N°</b>	<b>Vol. N°</b>
Dal 23/04/2010	**** <i>Omissis</i> ****	<b>Rinuncia all'eredità **** <i>Omissis</i> ****</b>			
		<b>Rogante</b>	<b>Data</b>	<b>Repertorio N°</b>	<b>Raccolta N°</b>
		Cancelleria Tribunale di Torino	23/04/2010	4608	521
		<b>Trascrizione</b>			
		<b>Presso</b>	<b>Data</b>	<b>Reg. gen.</b>	<b>Reg. part.</b>
		<b>Registrazione</b>			
		<b>Presso</b>	<b>Data</b>	<b>Reg. N°</b>	<b>Vol. N°</b>
Dal 17/09/2019 ad oggi	**** <i>Omissis</i> ****	<b>Atto di COMPRAVENDITA</b>			
		<b>Rogante</b>	<b>Data</b>	<b>Repertorio N°</b>	<b>Raccolta N°</b>
		BAILO LEUCARI Michela	17/09/2019	26828	2082
		<b>Trascrizione</b>			
		<b>Presso</b>	<b>Data</b>	<b>Reg. gen.</b>	<b>Reg. part.</b>
		<b>Registrazione</b>			
		<b>Presso</b>	<b>Data</b>	<b>Reg. N°</b>	<b>Vol. N°</b>

**BENE N° 114 - UNITÀ COLLABENTE UBICATO A LEVONE (TO) - LOCALITÀ SEPEGNA, PIANO T-1**

Periodo	Proprietà	Atti			
Dal 03/09/1992	**** <i>Omissis</i> ****	<b>Dichiarazione di successione</b>			
		<b>Rogante</b>	<b>Data</b>	<b>Repertorio N°</b>	<b>Raccolta N°</b>
		<b>Trascrizione</b>			
		<b>Presso</b>	<b>Data</b>	<b>Reg. gen.</b>	<b>Reg. part.</b>
		<b>Registrazione</b>			
		<b>Presso</b>	<b>Data</b>	<b>Reg. N°</b>	<b>Vol. N°</b>
		Ufficio registro di Torino	03/09/1992	26	6850
		Dal 03/03/1993	**** <i>Omissis</i> ****	<b>Testamento Olografo</b>	
<b>Rogante</b>	<b>Data</b>			<b>Repertorio N°</b>	<b>Raccolta N°</b>
Notaio Roberto MARTINO	03/03/1993			4569	2640
<b>Trascrizione</b>					
<b>Presso</b>	<b>Data</b>			<b>Reg. gen.</b>	<b>Reg. part.</b>
<b>Registrazione</b>					
<b>Presso</b>	<b>Data</b>			<b>Reg. N°</b>	<b>Vol. N°</b>
Dal 17/11/1997	**** <i>Omissis</i> ****			<b>Adesione testamento - Atto di Rogito</b>	
		<b>Rogante</b>	<b>Data</b>	<b>Repertorio N°</b>	<b>Raccolta N°</b>
		Notaio Paolo Antoniotti	17/11/1997	68607	9366
		<b>Trascrizione</b>			
		<b>Presso</b>	<b>Data</b>	<b>Reg. gen.</b>	<b>Reg. part.</b>
		<b>Registrazione</b>			
		<b>Presso</b>	<b>Data</b>	<b>Reg. N°</b>	<b>Vol. N°</b>
		Dal 20/04/2009 al 16/08/2019	**** <i>Omissis</i> ****	<b>Dichiarazione di successione</b>	
<b>Rogante</b>	<b>Data</b>			<b>Repertorio N°</b>	<b>Raccolta N°</b>



		<b>Trascrizione</b>			
		<b>Presso</b>	<b>Data</b>	<b>Reg. gen.</b>	<b>Reg. part.</b>
		<b>Registrazione</b>			
		<b>Presso</b>	<b>Data</b>	<b>Reg. N°</b>	<b>Vol. N°</b>
		Agenzia delle Entrate di Torino	16/08/2019	194	9990
Dal 02/03/2010	**** Omissis ****	<b>Rinuncia all'eredità **** Omissis ****</b>			
		<b>Rogante</b>	<b>Data</b>	<b>Repertorio N°</b>	<b>Raccolta N°</b>
		Cancelleria Tribunale di Torino	02/03/2010	2155	286/10
		<b>Trascrizione</b>			
		<b>Presso</b>	<b>Data</b>	<b>Reg. gen.</b>	<b>Reg. part.</b>
		<b>Registrazione</b>			
		<b>Presso</b>	<b>Data</b>	<b>Reg. N°</b>	<b>Vol. N°</b>
Dal 23/04/2010	**** Omissis ****	<b>Rinuncia all'eredità **** Omissis ****</b>			
		<b>Rogante</b>	<b>Data</b>	<b>Repertorio N°</b>	<b>Raccolta N°</b>
		Cancelleria Tribunale di Torino	23/04/2010	4608	521
		<b>Trascrizione</b>			
		<b>Presso</b>	<b>Data</b>	<b>Reg. gen.</b>	<b>Reg. part.</b>
		<b>Registrazione</b>			
		<b>Presso</b>	<b>Data</b>	<b>Reg. N°</b>	<b>Vol. N°</b>
Dal 17/09/2019 ad oggi	**** Omissis ****	<b>Atto di COMPRAVENDITA</b>			
		<b>Rogante</b>	<b>Data</b>	<b>Repertorio N°</b>	<b>Raccolta N°</b>
		BAILO LEUCARI Michela	17/09/2019	26828	2082
		<b>Trascrizione</b>			
		<b>Presso</b>	<b>Data</b>	<b>Reg. gen.</b>	<b>Reg. part.</b>
		<b>Registrazione</b>			
		<b>Presso</b>	<b>Data</b>	<b>Reg. N°</b>	<b>Vol. N°</b>

**BENE N° 115 - UNITÀ COLLABENTE UBICATO A LEVONE (TO) - LOCALITÀ SEPEGNA, PIANO T-1**

Periodo	Proprietà	Atti			
Dal 03/09/1992	**** <i>Omissis</i> ****	<b>Dichiarazione di successione</b>			
		<b>Rogante</b>	<b>Data</b>	<b>Repertorio N°</b>	<b>Raccolta N°</b>
		<b>Trascrizione</b>			
		<b>Presso</b>	<b>Data</b>	<b>Reg. gen.</b>	<b>Reg. part.</b>
		<b>Registrazione</b>			
		<b>Presso</b>	<b>Data</b>	<b>Reg. N°</b>	<b>Vol. N°</b>
		Ufficio registro di Torino	03/09/1992	26	6850
		Dal 03/03/1993	**** <i>Omissis</i> ****	<b>Testamento Olografo</b>	
<b>Rogante</b>	<b>Data</b>			<b>Repertorio N°</b>	<b>Raccolta N°</b>
Notaio Roberto MARTINO	03/03/1993			4569	2640
<b>Trascrizione</b>					
<b>Presso</b>	<b>Data</b>			<b>Reg. gen.</b>	<b>Reg. part.</b>
<b>Registrazione</b>					
<b>Presso</b>	<b>Data</b>			<b>Reg. N°</b>	<b>Vol. N°</b>
Dal 17/11/1997	**** <i>Omissis</i> ****			<b>Adesione testamento - Atto di Rogito</b>	
		<b>Rogante</b>	<b>Data</b>	<b>Repertorio N°</b>	<b>Raccolta N°</b>
		Notaio Paolo Antoniotti	17/11/1997	68607	9366
		<b>Trascrizione</b>			
		<b>Presso</b>	<b>Data</b>	<b>Reg. gen.</b>	<b>Reg. part.</b>
		<b>Registrazione</b>			
		<b>Presso</b>	<b>Data</b>	<b>Reg. N°</b>	<b>Vol. N°</b>
		Dal 20/04/2009 al 16/08/2019	**** <i>Omissis</i> ****	<b>Dichiarazione di successione</b>	
<b>Rogante</b>	<b>Data</b>			<b>Repertorio N°</b>	<b>Raccolta N°</b>

		Trascrizione			
		Presso	Data	Reg. gen.	Reg. part.
		Registrazione			
		Presso	Data	Reg. N°	Vol. N°
		Agenzia delle Entrate di Torino	16/08/2019	194	9990
Dal 02/03/2010	**** Omissis ****	Rinuncia all'eredità **** Omissis ****			
		Rogante	Data	Repertorio N°	Raccolta N°
		Cancelleria Tribunale di Torino	02/03/2010	2155	
		Trascrizione			
		Presso	Data	Reg. gen.	Reg. part.
		Registrazione			
		Presso	Data	Reg. N°	Vol. N°
Dal 23/04/2010	**** Omissis ****	Rinuncia all'eredità **** Omissis ****			
		Rogante	Data	Repertorio N°	Raccolta N°
		Cancelleria Tribunale di Torino	23/04/2010	4608	521
		Trascrizione			
		Presso	Data	Reg. gen.	Reg. part.
		Registrazione			
		Presso	Data	Reg. N°	Vol. N°
Dal 17/09/2019 ad oggi	**** Omissis ****	Atto di COMPRAVENDITA			
		Rogante	Data	Repertorio N°	Raccolta N°
		BAILO LEUCARI Michela	17/09/2019	26828	2082
		Trascrizione			
		Presso	Data	Reg. gen.	Reg. part.
		Registrazione			
		Presso	Data	Reg. N°	Vol. N°

**BENE N° 116 - UNITÀ COLLABENTE UBICATO A LEVONE (TO) - LOCALITÀ SEPEGNA, PIANO T-1-2**

Periodo	Proprietà	Atti			
Dal 03/09/1992	**** <i>Omissis</i> ****	<b>Dichiarazione di successione</b>			
		<b>Rogante</b>	<b>Data</b>	<b>Repertorio N°</b>	<b>Raccolta N°</b>
		<b>Trascrizione</b>			
		<b>Presso</b>	<b>Data</b>	<b>Reg. gen.</b>	<b>Reg. part.</b>
		<b>Registrazione</b>			
		<b>Presso</b>	<b>Data</b>	<b>Reg. N°</b>	<b>Vol. N°</b>
		Ufficio registro di Torino	03/09/1992	26	6850
		Dal 03/03/1993	**** <i>Omissis</i> ****	<b>Testamento Olografo</b>	
<b>Rogante</b>	<b>Data</b>			<b>Repertorio N°</b>	<b>Raccolta N°</b>
Notaio Roberto MARTINO	03/03/1993			4569	2640
<b>Trascrizione</b>					
<b>Presso</b>	<b>Data</b>			<b>Reg. gen.</b>	<b>Reg. part.</b>
<b>Registrazione</b>					
<b>Presso</b>	<b>Data</b>			<b>Reg. N°</b>	<b>Vol. N°</b>
Dal 17/11/1997	**** <i>Omissis</i> ****			<b>Adesione testamento - Atto di Rogito</b>	
		<b>Rogante</b>	<b>Data</b>	<b>Repertorio N°</b>	<b>Raccolta N°</b>
		Notaio Paolo Antoniotti	17/11/1997	68607	9366
		<b>Trascrizione</b>			
		<b>Presso</b>	<b>Data</b>	<b>Reg. gen.</b>	<b>Reg. part.</b>
		<b>Registrazione</b>			
		<b>Presso</b>	<b>Data</b>	<b>Reg. N°</b>	<b>Vol. N°</b>
		Dal 20/04/2009 al 16/08/2019	**** <i>Omissis</i> ****	<b>Dichiarazione di successione</b>	
<b>Rogante</b>	<b>Data</b>			<b>Repertorio N°</b>	<b>Raccolta N°</b>

		Trascrizione			
		Presso	Data	Reg. gen.	Reg. part.
		Registrazione			
		Presso	Data	Reg. N°	Vol. N°
		Agenzia delle Entrate di Torino	16/08/2019	194	9990
Dal 02/03/2010	**** Omissis ****	Rinuncia all'eredità **** Omissis ****			
		Rogante	Data	Repertorio N°	Raccolta N°
		Cancelleria Tribunale di Torino	02/03/2010	2155	286/10
		Trascrizione			
		Presso	Data	Reg. gen.	Reg. part.
		Registrazione			
		Presso	Data	Reg. N°	Vol. N°
Dal 23/04/2010	**** Omissis ****	Rinuncia all'eredità **** Omissis ****			
		Rogante	Data	Repertorio N°	Raccolta N°
		Cancelleria Tribunale di Torino	23/04/2010	4608	521
		Trascrizione			
		Presso	Data	Reg. gen.	Reg. part.
		Registrazione			
		Presso	Data	Reg. N°	Vol. N°
Dal 17/09/2019 ad oggi	**** Omissis ****	Atto di COMPRAVENDITA			
		Rogante	Data	Repertorio N°	Raccolta N°
		BAILO LEUCARI Michela	17/09/2019	26828	2082
		Trascrizione			
		Presso	Data	Reg. gen.	Reg. part.
		Registrazione			
		Presso	Data	Reg. N°	Vol. N°

## FORMALITÀ PREGIUDIZIEVOLI

---

### BENE LOTTO N° 1 - TERRENI UBICATI A LEVONE (TO)

---

#### Iscrizioni



- **Fideiussione** derivante da Atto di rogito  
Iscritto a Modena il 27/07/2020  
Reg. gen. 48393 - Reg. part. 16874  
Importo: € 100.000,00  
A favore di \*\*\*\* **Omissis** \*\*\*\*  
Contro : \*\*\*\* **Omissis** \*\*\*\*  
Formalità a carico dell'acquirente  
Rogante: Notaio Franco Soli  
Data: 22/07/2020  
N° repertorio: 48393  
N° raccolta: 14627

#### Note:

- la \*\*\*\* **Omissis** \*\*\*\* è stata fusa per incorporazione nella \*\*\*\* **Omissis** \*\*\*\* Contratti di conto corrente n. 9294 (successivamente rinumerato 38538605), relativo documento di sintesi e Condizioni generali Banca/Cliente del 03/01/2019; Apertura di credito in conto corrente del 04/03/2019 e relativo documento di sintesi; Fideiussione specifica del 04/03/2019 della signora \*\*\*\* **Omissis** \*\*\*\*; certificato di rogito atto Notaio Franco Soli del 22/07/2020 rep. 48393/14627; estratti conto e scalari conto corrente n. 9294 poi rinumerato 38538605 del 31/03/2019 al passaggio a sofferenza.

#### Trascrizioni

- **Fideiussione**  
Trascritto a Modena il 22/07/2020  
Reg. gen. 48393 - Reg. part. 16874  
A favore di \*\*\*\* **Omissis** \*\*\*\*  
Contro \*\*\*\* **Omissis** \*\*\*\*  
Formalità a carico dell'acquirente
- **Pignoramento immobili**  
Trascritto a Ivrea il 07/11/2023  
Reg. gen. 4741 - Reg. part. 6109  
A favore di \*\*\*\* **Omissis** \*\*\*\*  
Contro \*\*\*\* **Omissis** \*\*\*\*  
Formalità a carico della procedura  
Note: Atto di pignoramento di immobili già ipotecati del 07/1/2023



## NORMATIVA URBANISTICA

---

Nel Comune di Levone (TO) è in vigore la Variante n.4/2007 (Variante parziale comunale) al Piano Regolatore Generale Municipale.



I beni pignorati risultano:

in aree agricole in genere e di salvaguardia ambientale.

Nella Carta di sintesi dello studio geologico della Variante al P.R.G.C. le particelle ricadono in classe 3a, ovvero in porzioni di territorio edificate nelle quali gli elementi di pericolosità geologica e di rischio le rendono inidonee a nuovi insediamenti e sono tali da imporre interventi di riassetto territoriale di carattere pubblico a tutele del patrimonio urbanistico esistente.

Inoltre gli immobili ricompresi nei fogli di mappa n. 4 e 5 rientrano per intero all'interno della fascia di rispetto dell'impianto di depurazione (D) e di opera di presa (S).

Per i beni immobili sopra descritti si applicano pertanto le seguenti prescrizioni e definizioni delle N.T.A. del P.R.G.C. del Comune di Levone:

**art. 27** (*Aree agricole in genere e di salvaguardia ambientale, fluviale, idrogeologica*);

**art. 30** (*Aree di rispetto*);



## STIMA / FORMAZIONE LOTTI

Lo scrivente ha ritenuto opportuno procedere alla formazione di un lotto unico così costituito:  
Il valore di stima per tutti i beni sotto riportato è stato attribuito considerando: - fonti di informazione utilizzate; - I Valori agricoli medi sono stati acquisiti dalle delibere delle Commissioni Esproprio Provinciali.  
(QUADRO D'INSIEME DEI VALORI AGRICOLI MEDI (V.A.M.) PER TIPO DI COLTURA DEI TERRENI COMPRESI NELLE SINGOLE REGIONI AGRARIE DELLA CITTA' METROPOLITANA DI TORINO RIFERITI ALL'ANNO 2022 E VALIDI PER L'ANNO 2023)  
Il valore unitario è stato ricavato applicando la seguente formula: Val AGR min + (Val AGR max - Val AGR min) x K. Dove K rappresenta il coefficiente del terreno che risulta pari a 0,85 ed è calcolato sulla base delle caratteristiche intrinseche ed estrinseche del bene.

- **Bene N° 1** - Terreno ubicato a Levone (TO) - BOSCO CEDUO  
FOGLIO 3 PARTICELLA 164  
Identificato al catasto Terreni - Fg. 3, Part. 164, Qualità Bosco ceduo  
L'immobile viene posto in vendita per il diritto di Proprietà (1/1)  
Valore di stima del bene: € 1.547,00
- **Bene N° 2** - Terreno ubicato a Levone (TO) - BOSCO CEDUO  
FOGLIO 3 PARTICELLA 165  
Identificato al catasto Terreni - Fg. 3, Part. 165, Qualità Bosco ceduo  
L'immobile viene posto in vendita per il diritto di Proprietà (1/1)  
Valore di stima del bene: € 1.412,95
- **Bene N° 3** - Terreno ubicato a Levone (TO) - BOSCO CEDUO  
FOGLIO 3 PARTICELLA 166  
Identificato al catasto Terreni - Fg. 3, Part. 166, Qualità Bosco ceduo  
L'immobile viene posto in vendita per il diritto di Proprietà (1/1)  
Valore di stima del bene: € 756,35
- **Bene N° 4** - Terreno ubicato a Levone (TO) - BOSCO CEDUO  
FOGLIO 3 PARTICELLA 167  
Identificato al catasto Terreni - Fg. 3, Part. 167, Qualità Bosco ceduo  
L'immobile viene posto in vendita per il diritto di Proprietà (1/1)  
Valore di stima del bene: € 583,45
- **Bene N° 5** - Terreno ubicato a Levone (TO) - BOSCO CEDUO  
FOGLIO 3 PARTICELLA 168  
Identificato al catasto Terreni - Fg. 3, Part. 168, Qualità Bosco ceduo  
L'immobile viene posto in vendita per il diritto di Proprietà (1/1)  
Valore di stima del bene: € 280,70
- **Bene N° 6** - Terreno ubicato a Levone (TO) - BOSCO CEDUO  
FOGLIO 3 PARTICELLA 169  
Identificato al catasto Terreni - Fg. 3, Part. 169, Qualità Bosco ceduo  
L'immobile viene posto in vendita per il diritto di Proprietà (1/1)  
Valore di stima del bene: € 429,45



- **Bene N° 7** - Terreno ubicato a Levone (TO) - BOSCO CEDUO  
FOGLIO 3 PARTICELLA 170  
Identificato al catasto Terreni - Fg. 3, Part. 170, Qualità Bosco ceduo  
L'immobile viene posto in vendita per il diritto di Proprietà (1/1)  
Valore di stima del bene: € 288,05
- **Bene N° 8** - Terreno ubicato a Levone (TO) - BOSCO CEDUO  
FOGLIO 3 PARTICELLA 171  
Identificato al catasto Terreni - Fg. 3, Part. 171, Qualità Bosco ceduo  
L'immobile viene posto in vendita per il diritto di Proprietà (1/1)  
Valore di stima del bene: € 1.021,30
- **Bene N° 9** - Terreno ubicato a Levone (TO) - BOSCO CEDUO  
FOGLIO 3 PARTICELLA 172  
Identificato al catasto Terreni - Fg. 3, Part. 172, Qualità Bosco ceduo  
L'immobile viene posto in vendita per il diritto di Proprietà (1/1)  
Valore di stima del bene: € 680,75
- **Bene N° 10** - Terreno ubicato a Levone (TO) - BOSCO CEDUO  
FOGLIO 3 PARTICELLA 176  
Identificato al catasto Terreni - Fg. 3, Part. 176, Qualità Bosco ceduo  
L'immobile viene posto in vendita per il diritto di Proprietà (1/1)  
Valore di stima del bene: € 355,60
- **Bene N° 11** - Terreno ubicato a Levone (TO) - BOSCO CEDUO  
FOGLIO 3 PARTICELLA 177  
Identificato al catasto Terreni - Fg. 3, Part. 177, Qualità Bosco ceduo  
L'immobile viene posto in vendita per il diritto di Proprietà (1/1)  
Valore di stima del bene: € 561,40
- **Bene N° 12** - Terreno ubicato a Levone (TO) - BOSCO CEDUO  
FOGLIO 3 PARTICELLA 178  
Identificato al catasto Terreni - Fg. 3, Part. 178, Qualità Bosco ceduo  
L'immobile viene posto in vendita per il diritto di Proprietà (1/1)  
Valore di stima del bene: € 495,25
- **Bene N° 13** - Terreno ubicato a Levone (TO) - BOSCO CEDUO  
FOGLIO 3 PARTICELLA 179  
Identificato al catasto Terreni - Fg. 3, Part. 179, Qualità Bosco ceduo  
L'immobile viene posto in vendita per il diritto di Proprietà (1/1)  
Valore di stima del bene: € 268,80

ASTE  
GIUDIZIARIE.it

ASTE  
GIUDIZIARIE.it

ASTE  
GIUDIZIARIE.it

ASTE  
GIUDIZIARIE.it

ASTE  
GIUDIZIARIE.it

- **Bene N° 14** - Terreno ubicato a Levone (TO) - BOSCO CEDUO  
FOGLIO 3 PARTICELLA 180  
Identificato al catasto Terreni - Fg. 3, Part. 180, Qualità Bosco ceduo  
L'immobile viene posto in vendita per il diritto di Proprietà (1/1)  
Valore di stima del bene: € 276,15
- **Bene N° 15** - Terreno ubicato a Levone (TO) - BOSCO CEDUO  
FOGLIO 3 PARTICELLA 181  
Identificato al catasto Terreni - Fg. 3, Part. 181, Qualità Bosco ceduo  
L'immobile viene posto in vendita per il diritto di Proprietà (1/1)  
Valore di stima del bene: € 983,50
- **Bene N° 16** - Terreno ubicato a Levone (TO) - BOSCO CEDUO  
FOGLIO 3 PARTICELLA 182  
Identificato al catasto Terreni - Fg. 3, Part. 182, Qualità Bosco ceduo  
L'immobile viene posto in vendita per il diritto di Proprietà (1/1)  
Valore di stima del bene: € 281,75
- **Bene N° 17** - Terreno ubicato a Levone (TO) - BOSCO CEDUO  
FOGLIO 3 PARTICELLA 183  
Identificato al catasto Terreni - Fg. 3, Part. 183, Qualità Bosco ceduo  
L'immobile viene posto in vendita per il diritto di Proprietà (1/1)  
Valore di stima del bene: € 1.634,15
- **Bene N° 18** - Terreno ubicato a Levone (TO) - INCOT PROD  
FOGLIO 3 PARTICELLA 240  
Identificato al catasto Terreni - Fg. 3, Part. 240, Qualità Incolto produttivo  
L'immobile viene posto in vendita per il diritto di Proprietà (1/1)  
Valore di stima del bene: € 730,80
- **Bene N° 19** - Terreno ubicato a Levone (TO) - BOSCO CEDUO  
FOGLIO 3 PARTICELLA 252  
Identificato al catasto Terreni - Fg. 3, Part. 252, Qualità Bosco ceduo  
L'immobile viene posto in vendita per il diritto di Proprietà (1/1)  
Valore di stima del bene: € 359,80
- **Bene N° 20** - Terreno ubicato a Levone (TO) - BOSCO CEDUO  
FOGLIO 3 PARTICELLA 524  
Identificato al catasto Terreni - Fg. 3, Part. 524, Qualità Bosco ceduo  
L'immobile viene posto in vendita per il diritto di Proprietà (1/1)  
Valore di stima del bene: € 161,00
- **Bene N° 21** - Terreno ubicato a Levone (TO) - BOSCO CEDUO  
FOGLIO 3 PARTICELLA 533  
Identificato al catasto Terreni - Fg. 3, Part. 533, Qualità Bosco ceduo  
L'immobile viene posto in vendita per il diritto di Proprietà (1/1)  
Valore di stima del bene: € 546,00

ASTE  
GIUDIZIARIE.it

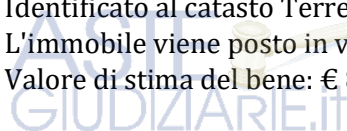
ASTE  
GIUDIZIARIE.it

ASTE  
GIUDIZIARIE.it

ASTE  
GIUDIZIARIE.it

ASTE  
GIUDIZIARIE.it

- **Bene N° 22** - Terreno ubicato a Levone (TO) - BOSCO CEDUO  
FOGLIO 3 PARTICELLA 534  
Identificato al catasto Terreni - Fg. 3, Part. 534, Qualità Bosco ceduo  
L'immobile viene posto in vendita per il diritto di Proprietà (1/1)  
Valore di stima del bene: € 390,60
- **Bene N° 23** - Terreno ubicato a Levone (TO) - BOSCO CEDUO  
FOGLIO 3 PARTICELLA 603  
Identificato al catasto Terreni - Fg. 3, Part. 534, Qualità Bosco ceduo  
L'immobile viene posto in vendita per il diritto di Proprietà (1/1)  
Valore di stima del bene: € 346,50
- **Bene N° 24** - Terreno ubicato a Levone (TO) - BOSCO CEDUO  
FOGLIO 3 PARTICELLA 677  
Identificato al catasto Terreni - Fg. 3, Part. 677, Qualità Bosco ceduo  
L'immobile viene posto in vendita per il diritto di Proprietà (1/1)  
Valore di stima del bene: € 939,75
- **Bene N° 25** - Terreno ubicato a Levone (TO) - INCOT PROD  
FOGLIO 3 PARTICELLA 680  
Identificato al catasto Terreni - Fg. 3, Part. 680, Qualità Incolto produttivo  
L'immobile viene posto in vendita per il diritto di Proprietà (1/1)  
Valore di stima del bene: € 73,01
- **Bene N° 26** - Terreno ubicato a Levone (TO) - BOSCO CEDUO  
FOGLIO 3 PARTICELLA 682  
Identificato al catasto Terreni - Fg. 3, Part. 682, Qualità Bosco ceduo  
L'immobile viene posto in vendita per il diritto di Proprietà (1/1)  
Valore di stima del bene: € 346,15
- **Bene N° 27** - Terreno ubicato a Levone (TO) - BOSCO CEDUO  
FOGLIO 4 PARTICELLA 11  
Identificato al catasto Terreni - Fg. 4, Part. 11, Qualità Bosco ceduo  
L'immobile viene posto in vendita per il diritto di Proprietà (1/1)  
Valore di stima del bene: € 418,25
- **Bene N° 28** - Terreno ubicato a Levone (TO) - BOSCO CEDUO  
FOGLIO 4 PARTICELLA 22  
Identificato al catasto Terreni - Fg. 4, Part. 22, Qualità Bosco ceduo  
L'immobile viene posto in vendita per il diritto di Proprietà (1/1)  
Valore di stima del bene: € 2.104,90
- **Bene N° 29** - Terreno ubicato a Levone (TO) - BOSCO CEDUO  
FOGLIO 4 PARTICELLA 23  
Identificato al catasto Terreni - Fg. 4, Part. 23, Qualità Bosco ceduo  
L'immobile viene posto in vendita per il diritto di Proprietà (1/1)  
Valore di stima del bene: € 891,45



- **Bene N° 30** - Terreno ubicato a Levone (TO) - INCOT PROD  
FOGLIO 4 PARTICELLA 24  
Identificato al catasto Terreni - Fig. 4, Part. 24, Qualità Incolto produttivo  
L'immobile viene posto in vendita per il diritto di Proprietà (1/1)  
Valore di stima del bene: € 1.550,15



- **Bene N° 31** - Terreno ubicato a Levone (TO) - BOSCO CEDUO  
FOGLIO 4 PARTICELLA 25  
Identificato al catasto Terreni - Fig. 4, Part. 25, Qualità Bosco ceduo  
L'immobile viene posto in vendita per il diritto di Proprietà (1/1)  
Valore di stima del bene: € 1.271,90



- **Bene N° 32** - Terreno ubicato a Levone (TO) - INCOT PROD  
FOGLIO 4 PARTICELLA 26  
Identificato al catasto Terreni - Fig. 4, Part. 26, Qualità Incolto produttivo  
L'immobile viene posto in vendita per il diritto di Proprietà (1/1)  
Valore di stima del bene: € 962,70

- **Bene N° 33** - Terreno ubicato a Levone (TO) - BOSCO CEDUO  
FOGLIO 4 PARTICELLA 27  
Identificato al catasto Terreni - Fig. 4, Part. 27, Qualità Bosco ceduo  
L'immobile viene posto in vendita per il diritto di Proprietà (1/1)  
Valore di stima del bene: € 1.366,40

- **Bene N° 34** - Terreno ubicato a Levone (TO) - BOSCO CEDUO  
FOGLIO 4 PARTICELLA 28  
Identificato al catasto Terreni - Fig. 4, Part. 28, Qualità Bosco ceduo  
L'immobile viene posto in vendita per il diritto di Proprietà (1/1)  
Valore di stima del bene: € 759,85

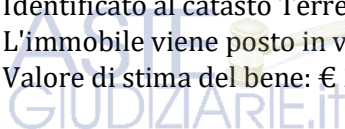


- **Bene N° 35** - Terreno ubicato a Levone (TO) - BOSCO CEDUO  
FOGLIO 4 PARTICELLA 29  
Identificato al catasto Terreni - Fig. 4, Part. 29, Qualità Bosco ceduo  
L'immobile viene posto in vendita per il diritto di Proprietà (1/1)  
Valore di stima del bene: € 383,60

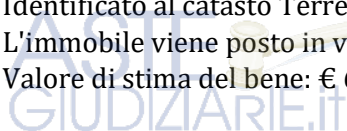
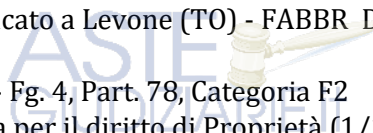
- **Bene N° 36** - Terreno ubicato a Levone (TO) - BOSCO CEDUO  
FOGLIO 4 PARTICELLA 30  
Identificato al catasto Terreni - Fig. 4, Part. 30, Qualità Bosco ceduo  
L'immobile viene posto in vendita per il diritto di Proprietà (1/1)  
Valore di stima del bene: € 305,55



- **Bene N° 37** - Terreno ubicato a Levone (TO) - BOSCO CEDUO  
FOGLIO 4 PARTICELLA 31  
Identificato al catasto Terreni - Fig. 4, Part. 31, Qualità Bosco ceduo  
L'immobile viene posto in vendita per il diritto di Proprietà (1/1)  
Valore di stima del bene: € 285,60



- **Bene N° 38** - Terreno ubicato a Levone (TO) - BOSCO CEDUO  
FOGLIO 4 PARTICELLA 32  
Identificato al catasto Terreni - Fig. 4, Part. 32, Qualità Bosco ceduo  
L'immobile viene posto in vendita per il diritto di Proprietà (1/1)  
Valore di stima del bene: € 1.072,40
- **Bene N° 39** - Terreno ubicato a Levone (TO) - BOSCO CEDUO  
FOGLIO 4 PARTICELLA 33  
Identificato al catasto Terreni - Fig. 4, Part. 33, Qualità Bosco ceduo  
L'immobile viene posto in vendita per il diritto di Proprietà (1/1)  
Valore di stima del bene: € 70.424,55
- **Bene N° 40** - Terreno ubicato a Levone (TO) - BOSCO CEDUO  
FOGLIO 4 PARTICELLA 37  
Identificato al catasto Terreni - Fig. 4, Part. 37, Qualità Bosco ceduo  
L'immobile viene posto in vendita per il diritto di Proprietà (1/1)  
Valore di stima del bene: € 689,15
- **Bene N° 41** - Terreno ubicato a Levone (TO) - VIGNETO  
FOGLIO 4 PARTICELLA 38  
Identificato al catasto Terreni - Fig. 4, Part. 38, Qualità Bosco ceduo  
L'immobile viene posto in vendita per il diritto di Proprietà (1/1)  
Valore di stima del bene: € 4.807,92
- **Bene N° 42** - Unità collabente ubicato a Levone (TO) - FABBR DIRUTO  
FOGLIO 4 PARTICELLA 78  
Identificato al catasto Fabbricati - Fig. 4, Part. 78, Categoria F2  
L'immobile viene posto in vendita per il diritto di Proprietà (1/1)  
Valore di stima del bene: € 4,55
- **Bene N° 43** - Terreno ubicato a Levone (TO) - BOSCO CEDUO  
FOGLIO 4 PARTICELLA 79  
Identificato al catasto Terreni - Fig. 4, Part. 79, Qualità Bosco ceduo  
L'immobile viene posto in vendita per il diritto di Proprietà (1/1)  
Valore di stima del bene: € 206,85
- **Bene N° 44** - Terreno ubicato a Levone (TO) - VIGNETO  
FOGLIO 4 PARTICELLA 80  
Identificato al catasto Terreni - Fig. 4, Part. 80, Qualità Vigneto  
L'immobile viene posto in vendita per il diritto di Proprietà (1/1)  
Valore di stima del bene: € 2.488,38
- **Bene N° 45** - Terreno ubicato a Levone (TO) - BOSCO CEDUO  
FOGLIO 4 PARTICELLA 81  
Identificato al catasto Terreni - Fig. 4, Part. 81, Qualità Bosco ceduo  
L'immobile viene posto in vendita per il diritto di Proprietà (1/1)  
Valore di stima del bene: € 624,75

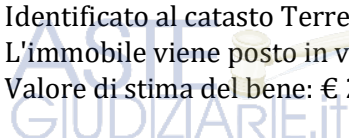


- **Bene N° 46** - Unità collabente ubicato a Levone (TO) - FABBR DIRUTO  
FOGLIO 4 PARTICELLA 82  
Identificato al catasto Fabbricati - Fg. 4, Part. 82, Categoria F2  
L'immobile viene posto in vendita per il diritto di Proprietà (1/1)  
Valore di stima del bene: € 4,90
- **Bene N° 47** - Terreno ubicato a Levone (TO) - VIGNETO  
FOGLIO 4 PARTICELLA 91  
Identificato al catasto Terreni - Fg. 4, Part. 91, Qualità Vigneto  
L'immobile viene posto in vendita per il diritto di Proprietà (1/1)  
Valore di stima del bene: € 1.903,47
- **Bene N° 48** - Terreno ubicato a Levone (TO) - BOSCO CEDUO  
FOGLIO 4 PARTICELLA 95  
Identificato al catasto Terreni - Fg. 4, Part. 95, Qualità Bosco ceduo  
L'immobile viene posto in vendita per il diritto di Proprietà (1/1)  
Valore di stima del bene: € 610,40
- **Bene N° 49** - Terreno ubicato a Levone (TO) - VIGNETO  
FOGLIO 4 PARTICELLA 98  
Identificato al catasto Terreni - Fg. 4, Part. 98, Qualità Vigneto  
L'immobile viene posto in vendita per il diritto di Proprietà (1/1)  
Valore di stima del bene: € 3.250,17
- **Bene N° 50** - Terreno ubicato a Levone (TO) - BOSCO CEDUO  
FOGLIO 4 PARTICELLA 156  
Identificato al catasto Terreni - Fg. 4, Part. 156, Qualità Bosco ceduo  
L'immobile viene posto in vendita per il diritto di Proprietà (1/1)  
Valore di stima del bene: € 2.170,80
- **Bene N° 51** - Terreno ubicato a Levone (TO) - VIGNETO  
FOGLIO 4 PARTICELLA 99  
Identificato al catasto Terreni - Fg. 4, Part. 99, Qualità Bosco ceduo  
L'immobile viene posto in vendita per il diritto di Proprietà (1/1)  
Valore di stima del bene: € 781,20
- **Bene N° 52** - Terreno ubicato a Levone (TO) - BOSCO CEDUO  
FOGLIO 4 PARTICELLA 253  
Identificato al catasto Terreni - Fg. 4, Part. 253, Qualità Bosco ceduo  
L'immobile viene posto in vendita per il diritto di Proprietà (1/1)  
Valore di stima del bene: € 2.479,40
- **Bene N° 53** - Terreno ubicato a Levone (TO) - BOSCO CEDUO  
FOGLIO 4 PARTICELLA 277  
Identificato al catasto Terreni - Fg. 4, Part. 277, Qualità Bosco ceduo  
L'immobile viene posto in vendita per il diritto di Proprietà (1/1)  
Valore di stima del bene: € 215,60





- **Bene N° 54** - Terreno ubicato a Levone (TO) - BOSCO CEDUO  
FOGLIO 4 PARTICELLA 324  
Identificato al catasto Terreni - Fg. 4, Part. 324, Qualità Bosco ceduo  
L'immobile viene posto in vendita per il diritto di Proprietà (1/1)  
Valore di stima del bene: € 245,35
- **Bene N° 55** - Terreno ubicato a Levone (TO) - BOSCO CEDUO  
FOGLIO 4 PARTICELLA 336  
Identificato al catasto Terreni - Fg. 4, Part. 336, Qualità Bosco ceduo  
L'immobile viene posto in vendita per il diritto di Proprietà (1/1)  
Valore di stima del bene: € 6,65
- **Bene N° 56** - Terreno ubicato a Levone (TO) - BOSCO CEDUO  
FOGLIO 4 PARTICELLA 337  
Identificato al catasto Terreni - Fg. 4, Part. 337, Qualità Bosco ceduo  
L'immobile viene posto in vendita per il diritto di Proprietà (1/1)  
Valore di stima del bene: € 182,00
- **Bene N° 57** - Terreno ubicato a Levone (TO) - BOSCO CEDUO  
FOGLIO 4 PARTICELLA 393  
Identificato al catasto Terreni - Fg. 4, Part. 393, Qualità Bosco ceduo  
L'immobile viene posto in vendita per il diritto di Proprietà (1/1)  
Valore di stima del bene: € 1.254,05
- **Bene N° 58** - Terreno ubicato a Levone (TO) - VIGNETO  
FOGLIO 4 PARTICELLA 395  
Identificato al catasto Terreni - Fg. 4, Part. 395, Qualità Vigneto  
L'immobile viene posto in vendita per il diritto di Proprietà (1/1)  
Valore di stima del bene: € 12.349,44
- **Bene N° 59** - Terreno ubicato a Levone (TO) - BOSCO CEDUO  
FOGLIO 4 PARTICELLA 397  
Identificato al catasto Terreni - Fg. 4, Part. 397, Qualità Bosco ceduo  
L'immobile viene posto in vendita per il diritto di Proprietà (1/1)  
Valore di stima del bene: € 318,25
- **Bene N° 60** - Terreno ubicato a Levone (TO) - BOSCO CEDUO  
FOGLIO 4 PARTICELLA 399  
Identificato al catasto Terreni - Fg. 4, Part. 399, Qualità Bosco ceduo  
L'immobile viene posto in vendita per il diritto di Proprietà (1/1)  
Valore di stima del bene: € 35.062,65
- **Bene N° 61** - Terreno ubicato a Levone (TO) - SEMINATIVO  
FOGLIO 5 PARTICELLA 2  
Identificato al catasto Terreni - Fg. 5, Part. 2, Qualità Seminativo  
L'immobile viene posto in vendita per il diritto di Proprietà (1/1)  
Valore di stima del bene: € 2.322,90



- **Bene N° 62** - Terreno ubicato a Levone (TO) - BOSCO CEDUO  
FOGLIO 5 PARTICELLA 3  
Identificato al catasto Terreni - Fg. 5, Part. 3, Qualità Bosco ceduo  
L'immobile viene posto in vendita per il diritto di Proprietà (1/1)  
Valore di stima del bene: € 26,60



- **Bene N° 63** - Terreno ubicato a Levone (TO) - VIGNETO  
FOGLIO 5 PARTICELLA 4  
Identificato al catasto Terreni - Fg. 5, Part. 4, Qualità Vigneto  
L'immobile viene posto in vendita per il diritto di Proprietà (1/1)  
Valore di stima del bene: € 1.127,61



- **Bene N° 64** - Terreno ubicato a Levone (TO) - BOSCO CEDUO  
FOGLIO 5 PARTICELLA 5  
Identificato al catasto Terreni - Fg. 5, Part. 5, Qualità Bosco ceduo  
L'immobile viene posto in vendita per il diritto di Proprietà (1/1)  
Valore di stima del bene: € 3.398,50

- **Bene N° 65** - Terreno ubicato a Levone (TO) - BOSCO CEDUO  
FOGLIO 5 PARTICELLA 6  
Identificato al catasto Terreni - Fg. 5, Part. 6, Qualità Bosco ceduo  
L'immobile viene posto in vendita per il diritto di Proprietà (1/1)  
Valore di stima del bene: € 649,25



- **Bene N° 66** - Terreno ubicato a Levone (TO) - INCOT PROD  
FOGLIO 5 PARTICELLA 8  
Identificato al catasto Terreni - Fg. 5, Part. 8, Qualità Incolto produttivo  
L'immobile viene posto in vendita per il diritto di Proprietà (1/1)  
Valore di stima del bene: € 53,48

- **Bene N° 67** - Terreno ubicato a Levone (TO) - INCOT PROD  
FOGLIO 5 PARTICELLA 15  
Identificato al catasto Terreni - Fg. 5, Part. 15, Qualità Incolto produttivo  
L'immobile viene posto in vendita per il diritto di Proprietà (1/1)  
Valore di stima del bene: € 2,76

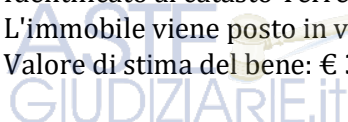


- **Bene N° 68** - Terreno ubicato a Levone (TO) - BOSCO CEDUO  
FOGLIO 5 PARTICELLA 27  
Identificato al catasto Terreni - Fg. 5, Part. 27, Qualità Bosco ceduo  
L'immobile viene posto in vendita per il diritto di Proprietà (1/1)  
Valore di stima del bene: € 142,91





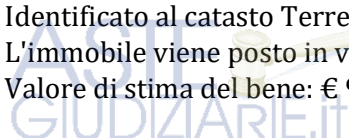
- **Bene N° 69** - Terreno ubicato a Levone (TO) - PRATO  
FOGLIO 5 PARTICELLA 28  
Identificato al catasto Terreni - Fg. 5, Part. 28, Qualità Prato  
L'immobile viene posto in vendita per il diritto di Proprietà (1/1)  
Valore di stima del bene: € 1.173,62
- **Bene N° 70** - Terreno ubicato a Levone (TO) - PRATO  
FOGLIO 5 PARTICELLA 29  
Identificato al catasto Terreni - Fg. 5, Part. 29, Qualità Prato  
L'immobile viene posto in vendita per il diritto di Proprietà (1/1)  
Valore di stima del bene: € 5.229,00
- **Bene N° 71** - Terreno ubicato a Levone (TO) - BOSCO CEDUO  
FOGLIO 5 PARTICELLA 47  
Identificato al catasto Terreni - Fg. 5, Part. 47, Qualità Bosco ceduo  
L'immobile viene posto in vendita per il diritto di Proprietà (1/1)  
Valore di stima del bene: € 49,00
- **Bene N° 72** - Terreno ubicato a Levone (TO) - BOSCO CEDUO  
FOGLIO 5 PARTICELLA 48  
Identificato al catasto Terreni - Fg. 5, Part. 48, Qualità Bosco ceduo  
L'immobile viene posto in vendita per il diritto di Proprietà (1/1)  
Valore di stima del bene: € 50,75
- **Bene N° 73** - Terreno ubicato a Levone (TO) - VIGNETO  
FOGLIO 5 PARTICELLA 49  
Identificato al catasto Terreni - Fg. 5, Part. 49, Qualità Vigneto  
L'immobile viene posto in vendita per il diritto di Proprietà (1/1)  
Valore di stima del bene: € 1.804,98
- **Bene N° 74** - Terreno ubicato a Levone (TO) - BOSCO CEDUO  
FOGLIO 5 PARTICELLA 53  
Identificato al catasto Terreni - Fg. 5, Part. 53, Qualità Bosco ceduo  
L'immobile viene posto in vendita per il diritto di Proprietà (1/1)  
Valore di stima del bene: € 775,25
- **Bene N° 75** - Terreno ubicato a Levone (TO) - VIGNETO  
FOGLIO 5 PARTICELLA 54  
Identificato al catasto Terreni - Fg. 5, Part. 54, Qualità Bosco ceduo  
L'immobile viene posto in vendita per il diritto di Proprietà (1/1)  
Valore di stima del bene: € 936,66
- **Bene N° 76** - Terreno ubicato a Levone (TO) - BOSCO CEDUO  
FOGLIO 5 PARTICELLA 55  
Identificato al catasto Terreni - Fg. 5, Part. 55, Qualità Bosco ceduo  
L'immobile viene posto in vendita per il diritto di Proprietà (1/1)  
Valore di stima del bene: € 344,05



- **Bene N° 77** - Terreno ubicato a Levone (TO) - VIGNETO  
FOGLIO 5 PARTICELLA 75  
Identificato al catasto Terreni - Fig. 5, Part. 75, Qualità Vigneto  
L'immobile viene posto in vendita per il diritto di Proprietà (1/1)  
Valore di stima del bene: € 1.037,16
- **Bene N° 78** - Terreno ubicato a Levone (TO) - VIGNETO  
FOGLIO 5 PARTICELLA 80  
Identificato al catasto Terreni - Fig. 5, Part. 80, Qualità Vigneto  
L'immobile viene posto in vendita per il diritto di Proprietà (1/1)  
Valore di stima del bene: € 1.358,76
- **Bene N° 79** - Terreno ubicato a Levone (TO) - VIGNETO  
FOGLIO 5 PARTICELLA 81  
Identificato al catasto Terreni - Fig. 5, Part. 81, Qualità Vigneto  
L'immobile viene posto in vendita per il diritto di Proprietà (1/1)  
Valore di stima del bene: € 2.673,30
- **Bene N° 80** - Terreno ubicato a Levone (TO) - VIGNETO  
FOGLIO 5 PARTICELLA 82  
Identificato al catasto Terreni - Fig. 5, Part. 82, Qualità Vigneto  
L'immobile viene posto in vendita per il diritto di Proprietà (1/1)  
Valore di stima del bene: € 1.017,06
- **Bene N° 81** - Terreno ubicato a Levone (TO) - VIGNETO  
FOGLIO 5 PARTICELLA 83  
Identificato al catasto Terreni - Fig. 5, Part. 83, Qualità Vigneto  
L'immobile viene posto in vendita per il diritto di Proprietà (1/1)  
Valore di stima del bene: € 884,40
- **Bene N° 82** - Terreno ubicato a Levone (TO) - VIGNETO  
FOGLIO 5 PARTICELLA 84  
Identificato al catasto Terreni - Fig. 5, Part. 84, Qualità Vigneto  
L'immobile viene posto in vendita per il diritto di Proprietà (1/1)  
Valore di stima del bene: € 779,88
- **Bene N° 83** - Terreno ubicato a Levone (TO) - VIGNETO  
FOGLIO 5 PARTICELLA 85  
Identificato al catasto Terreni - Fig. 5, Part. 85, Qualità Vigneto  
L'immobile viene posto in vendita per il diritto di Proprietà (1/1)  
Valore di stima del bene: € 2.966,76
- **Bene N° 84** - Terreno ubicato a Levone (TO) - VIGNETO  
FOGLIO 5 PARTICELLA 86  
Identificato al catasto Terreni - Fig. 5, Part. 86, Qualità Vigneto  
L'immobile viene posto in vendita per il diritto di Proprietà (1/1)  
Valore di stima del bene: € 1.073,34



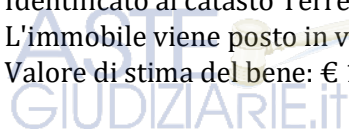

- **Bene N° 85** - Terreno ubicato a Levone (TO) - VIGNETO  
FOGLIO 5 PARTICELLA 88  
Identificato al catasto Terreni - Fig. 5, Part. 88, Qualità Vigneto  
L'immobile viene posto in vendita per il diritto di Proprietà (1/1)  
Valore di stima del bene: € 2.432,10
- **Bene N° 86** - Terreno ubicato a Levone (TO) - BOSCO CEDUO  
FOGLIO 5 PARTICELLA 89  
Identificato al catasto Terreni - Fig. 5, Part. 89, Qualità Bosco ceduo  
L'immobile viene posto in vendita per il diritto di Proprietà (1/1)  
Valore di stima del bene: € 230,65
- **Bene N° 87** - Terreno ubicato a Levone (TO) - VIGNETO  
FOGLIO 5 PARTICELLA 90  
Identificato al catasto Terreni - Fig. 5, Part. 90, Qualità Vigneto  
L'immobile viene posto in vendita per il diritto di Proprietà (1/1)  
Valore di stima del bene: € 70,35
- **Bene N° 88** - Terreno ubicato a Levone (TO) - VIGNETO  
FOGLIO 5 PARTICELLA 91  
Identificato al catasto Terreni - Fig. 5, Part. 91, Qualità Vigneto  
L'immobile viene posto in vendita per il diritto di Proprietà (1/1)  
Valore di stima del bene: € 562,80
- **Bene N° 89** - Terreno ubicato a Levone (TO) - VIGNETO  
FOGLIO 5 PARTICELLA 92  
Identificato al catasto Terreni - Fig. 5, Part. 92, Qualità Vigneto  
L'immobile viene posto in vendita per il diritto di Proprietà (1/1)  
Valore di stima del bene: € 689,43
- **Bene N° 90** - Terreno ubicato a Levone (TO) - VIGNETO  
FOGLIO 5 PARTICELLA 93  
Identificato al catasto Terreni - Fig. 5, Part. 93, Qualità Vigneto  
L'immobile viene posto in vendita per il diritto di Proprietà (1/1)  
Valore di stima del bene: € 4.608,93
- **Bene N° 91** - Terreno ubicato a Levone (TO) - VIGNETO  
FOGLIO 5 PARTICELLA 95  
Identificato al catasto Terreni - Fig. 5, Part. 95, Qualità Vigneto  
L'immobile viene posto in vendita per il diritto di Proprietà (1/1)  
Valore di stima del bene: € 18,09
- **Bene N° 92** - Terreno ubicato a Levone (TO) - VIGNETO  
FOGLIO 5 PARTICELLA 104  
Identificato al catasto Terreni - Fig. 5, Part. 104, Qualità Vigneto  
L'immobile viene posto in vendita per il diritto di Proprietà (1/1)  
Valore di stima del bene: € 972,84



- **Bene N° 93** - Terreno ubicato a Levone (TO) - PRATO  
FOGLIO 5 PARTICELLA 110  
Identificato al catasto Terreni - Fg. 5, Part. 110, Qualità Prato  
L'immobile viene posto in vendita per il diritto di Proprietà (1/1)  
Valore di stima del bene: € 816,72
- **Bene N° 94** - Terreno ubicato a Levone (TO) - PRATO  
FOGLIO 5 PARTICELLA 137  
Identificato al catasto Terreni - Fg. 5, Part. 137, Qualità Prato  
L'immobile viene posto in vendita per il diritto di Proprietà (1/1)  
Valore di stima del bene: € 92,96
- **Bene N° 95** - Terreno ubicato a Levone (TO) - VIGNETO  
FOGLIO 5 PARTICELLA 285  
Identificato al catasto Terreni - Fg. 5, Part. 285, Qualità Vigneto  
L'immobile viene posto in vendita per il diritto di Proprietà (1/1)  
Valore di stima del bene: € 1.451,22
- **Bene N° 96** - Terreno ubicato a Levone (TO) - BOSCO CEDUO  
FOGLIO 5 PARTICELLA 286  
Identificato al catasto Terreni - Fg. 5, Part. 286, Qualità Bosco ceduo  
L'immobile viene posto in vendita per il diritto di Proprietà (1/1)  
Valore di stima del bene: € 32,00
- **Bene N° 97** - Terreno ubicato a Levone (TO) - BOSCO CEDUO  
FOGLIO 5 PARTICELLA 287  
Identificato al catasto Terreni - Fg. 5, Part. 287, Qualità Bosco ceduo  
L'immobile viene posto in vendita per il diritto di Proprietà (1/1)  
Valore di stima del bene: € 106,75
- **Bene N° 98** - Terreno ubicato a Levone (TO) - VIGNETO  
FOGLIO 5 PARTICELLA 288  
Identificato al catasto Terreni - Fg. 5, Part. 288, Qualità Vigneto  
L'immobile viene posto in vendita per il diritto di Proprietà (1/1)  
Valore di stima del bene: € 1.573,83
- **Bene N° 99** - Terreno ubicato a Levone (TO) - VIGNETO  
FOGLIO 5 PARTICELLA 289  
Identificato al catasto Terreni - Fg. 5, Part. 289, Qualità Vigneto  
L'immobile viene posto in vendita per il diritto di Proprietà (1/1)  
Valore di stima del bene: € 3.579,81
- **Bene N° 100** - Terreno ubicato a Levone (TO) - BOSCO CEDUO  
FOGLIO 5 PARTICELLA 292  
Identificato al catasto Terreni - Fg. 5, Part. 292, Qualità Vigneto  
L'immobile viene posto in vendita per il diritto di Proprietà (1/1)  
Valore di stima del bene: € 745,50



- **Bene N° 101** - Terreno ubicato a Levone (TO) - VIGNETO  
FOGLIO 5 PARTICELLA 296  
Identificato al catasto Terreni - Fig. 5, Part. 296, Qualità Vigneto  
L'immobile viene posto in vendita per il diritto di Proprietà (1/1)  
Valore di stima del bene: € 2.472,30
- **Bene N° 102** - Terreno ubicato a Levone (TO) - VIGNETO  
FOGLIO 5 PARTICELLA 297  
Identificato al catasto Terreni - Fig. 5, Part. 297, Qualità Vigneto  
L'immobile viene posto in vendita per il diritto di Proprietà (1/1)  
Valore di stima del bene: € 1.093,44
- **Bene N° 103** - Terreno ubicato a Levone (TO) - VIGNETO  
FOGLIO 5 PARTICELLA 298  
Identificato al catasto Terreni - Fig. 5, Part. 298, Qualità Vigneto  
L'immobile viene posto in vendita per il diritto di Proprietà (1/1)  
Valore di stima del bene: € 4.040,10
- **Bene N° 104** - Terreno ubicato a Levone (TO) - VIGNETO  
FOGLIO 5 PARTICELLA 300  
Identificato al catasto Terreni - Fig. 5, Part. 300, Qualità Vigneto  
L'immobile viene posto in vendita per il diritto di Proprietà (1/1)  
Valore di stima del bene: € 3.601,92
- **Bene N° 105** - Terreno ubicato a Levone (TO) - PRATO  
FOGLIO 5 PARTICELLA 305  
Identificato al catasto Terreni - Fig. 5, Part. 305, Qualità Prato  
L'immobile viene posto in vendita per il diritto di Proprietà (1/1)  
Valore di stima del bene: € 381,80
- **Bene N° 106** - Terreno ubicato a Levone (TO) - VIGNETO  
FOGLIO 5 PARTICELLA 418  
Identificato al catasto Terreni - Fig. 5, Part. 418, Qualità Vigneto  
L'immobile viene posto in vendita per il diritto di Proprietà (1/1)  
Valore di stima del bene: € 3.049,17
- **Bene N° 107** - Terreno ubicato a Levone (TO) - BOSCO CEDUO  
FOGLIO 05 PATICELLA 566  
Identificato al catasto Terreni - Fig. 5, Part. 566, Qualità Bosco ceduo  
L'immobile viene posto in vendita per il diritto di Proprietà (1/1)  
Valore di stima del bene: € 1.755,95
- **Bene N° 108** - Terreno ubicato a Levone (TO) - BOSCO CEDUO  
FOGLIO 5 PARTICELLA 568  
Identificato al catasto Terreni - Fig. 5, Part. 568, Qualità Bosco ceduo  
L'immobile viene posto in vendita per il diritto di Proprietà (1/1)  
Valore di stima del bene: € 1.628,90



- **Bene N° 109** - Terreno ubicato a Levone (TO) - SEMINATIVO  
FOGLIO 7 PARTICELLA 515  
Identificato al catasto Terreni - Fig. 7, Part. 515, Qualità Seminativo  
L'immobile viene posto in vendita per il diritto di Proprietà (1/1)  
Valore di stima del bene: € 1.748,70
- **Bene N° 110** - Terreno ubicato a Levone (TO) - PRATO  
FOGLIO 5 PARTICELLA 525  
Identificato al catasto Terreni - Fig. 7, Part. 525, Qualità Prato  
L'immobile viene posto in vendita per il diritto di Proprietà (1/1)  
Valore di stima del bene: € 1.932,24
- **Bene N° 111** - Terreno ubicato a Levone (TO) - PRATO  
FOGLIO 5 PARTICELLA 526  
Identificato al catasto Terreni - Fig. 7, Part. 526, Qualità Prato  
L'immobile viene posto in vendita per il diritto di Proprietà (1/1)  
Valore di stima del bene: € 1.688,22
- **Bene N° 112** - Unità collabente ubicato a Levone (TO) - Località Sepegna, piano S1-T  
FOGLIO 3 PARTICELLA 678  
Identificato al catasto Fabbricati - Fig. 3, Part. 678, Categoria F2  
L'immobile viene posto in vendita per il diritto di Proprietà (1/1)  
Valore di stima del bene: € 0
- **Bene N° 113** - Unità collabente ubicato a Levone (TO) - Località Sepegna, piano S1-T  
FOGLIO 3 PARTICELLA 679  
Identificato al catasto Fabbricati - Fig. 3, Part. 679, Categoria F2  
L'immobile viene posto in vendita per il diritto di Proprietà (1/1)  
Valore di stima del bene: € 0
- **Bene N° 114** - Unità collabente ubicato a Levone (TO) - Località Sepegna, piano T-1  
FOGLIO 4 PARTICELLA 394  
Identificato al catasto Fabbricati - Fig. 4, Part. 394, Categoria F2  
L'immobile viene posto in vendita per il diritto di Proprietà (1/1)  
Valore di stima del bene: € 0
- **Bene N° 115** - Unità collabente ubicato a Levone (TO) - Località Sepegna, piano T-1  
FOGLIO 4 PARTICELLA 401  
Identificato al catasto Fabbricati - Fig. 4, Part. 401, Categoria F2  
L'immobile viene posto in vendita per il diritto di Proprietà (1/1)  
Valore di stima del bene: € 0
- **Bene N° 116** - Unità collabente ubicato a Levone (TO) - Località Sepegna, piano T-1-2  
FOGLIO 5 PARTICELLA 570  
Identificato al catasto Fabbricati - Fig. 5, Part. 570, Categoria F2  
L'immobile viene posto in vendita per il diritto di Proprietà (1/1)  
Valore di stima del bene: € 0



Identificativo corpo	Superficie convenzionale	Valore unitario	Valore complessivo	Quota in vendita	Totale
<b>Bene N° 1</b> - Terreno Levone (TO) - BOSCO CEDUO	4420,00 mq	0,35 €/mq	€ 1.547,00	100,00%	€ 1.547,00
<b>Bene N° 2</b> - Terreno Levone (TO) - BOSCO CEDUO	4037,00 mq	0,35 €/mq	€ 1.412,95	100,00%	€ 1.412,95
<b>Bene N° 3</b> - Terreno Levone (TO) - BOSCO CEDUO	2161,00 mq	0,35 €/mq	€ 756,35	100,00%	€ 756,35
<b>Bene N° 4</b> - Terreno Levone (TO) - BOSCO CEDUO	1667,00 mq	0,35 €/mq	€ 583,45	100,00%	€ 583,45
<b>Bene N° 5</b> - Terreno Levone (TO) - BOSCO CEDUO	802,00 mq	0,35 €/mq	€ 280,70	100,00%	€ 280,70
<b>Bene N° 6</b> - Terreno Levone (TO) - BOSCO CEDUO	1227,00 mq	0,35 €/mq	€ 429,45	100,00%	€ 429,45
<b>Bene N° 7</b> - Terreno Levone (TO) - BOSCO CEDUO	823,00 mq	0,35 €/mq	€ 288,05	100,00%	€ 288,05
<b>Bene N° 8</b> - Terreno Levone (TO) - BOSCO CEDUO	2918,00 mq	0,35 €/mq	€ 1.021,30	100,00%	€ 1.021,30
<b>Bene N° 9</b> - Terreno Levone (TO) - BOSCO CEDUO	1945,00 mq	0,35 €/mq	€ 680,75	100,00%	€ 680,75
<b>Bene N° 10</b> - Terreno Levone (TO) - BOSCO CEDUO	1016,00 mq	0,35 €/mq	€ 355,60	100,00%	€ 355,60
<b>Bene N° 11</b> - Terreno Levone (TO) - BOSCO CEDUO	1604,00 mq	0,35 €/mq	€ 561,40	100,00%	€ 561,40
<b>Bene N° 12</b> - Terreno Levone (TO) - BOSCO CEDUO	1415,00 mq	0,35 €/mq	€ 495,25	100,00%	€ 495,25
<b>Bene N° 13</b> - Terreno Levone (TO) - BOSCO CEDUO	768,00 mq	0,35 €/mq	€ 268,80	100,00%	€ 268,80
<b>Bene N° 14</b> - Terreno Levone (TO) - BOSCO CEDUO	789,00 mq	0,35 €/mq	€ 276,15	100,00%	€ 276,15
<b>Bene N° 15</b> - Terreno Levone (TO) - BOSCO CEDUO	2810,00 mq	0,35 €/mq	€ 983,50	100,00%	€ 983,50
<b>Bene N° 16</b> - Terreno Levone (TO) - BOSCO CEDUO	805,00 mq	0,35 €/mq	€ 281,75	100,00%	€ 281,75
<b>Bene N° 17</b> - Terreno Levone (TO) - BOSCO CEDUO	4669,00 mq	0,35 €/mq	€ 1.634,15	100,00%	€ 1.634,15

<b>Bene N° 18</b> - Terreno Levone (TO) - INCOT PROD	2088,00 mq	0,35 €/mq	€ 730,80	100,00%	€ 730,80
<b>Bene N° 19</b> - Terreno Levone (TO) - BOSCO CEDUO	1028,00 mq	0,35 €/mq	€ 359,80	100,00%	€ 359,80
<b>Bene N° 20</b> - Terreno Levone (TO) - BOSCO CEDUO	460,00 mq	0,35 €/mq	€ 161,00	100,00%	€ 161,00
<b>Bene N° 21</b> - Terreno Levone (TO) - BOSCO CEDUO	1560,00 mq	0,35 €/mq	€ 546,00	100,00%	€ 546,00
<b>Bene N° 22</b> - Terreno Levone (TO) - BOSCO CEDUO	1116,00 mq	0,35 €/mq	€ 390,60	100,00%	€ 390,60
<b>Bene N° 23</b> - Terreno Levone (TO) - BOSCO CEDUO	990,00 mq	0,35 €/mq	€ 346,50	100,00%	€ 346,50
<b>Bene N° 24</b> - Terreno Levone (TO) - BOSCO CEDUO	2685,00 mq	0,35 €/mq	€ 939,75	100,00%	€ 939,75
<b>Bene N° 25</b> - Terreno Levone (TO) - INCOT PROD	1357,00 mq	0,05 €/mq	€ 73,01	100,00%	€ 73,01
<b>Bene N° 26</b> - Terreno Levone (TO) - BOSCO CEDUO	989,00 mq	0,35 €/mq	€ 346,15	100,00%	€ 346,15
<b>Bene N° 27</b> - Terreno Levone (TO) - BOSCO CEDUO	1195,00 mq	0,35 €/mq	€ 418,25	100,00%	€ 418,25
<b>Bene N° 28</b> - Terreno Levone (TO) - BOSCO CEDUO	6014,00 mq	0,35 €/mq	€ 2.104,90	100,00%	€ 2.104,90
<b>Bene N° 29</b> - Terreno Levone (TO) - BOSCO CEDUO	2547,00 mq	0,35 €/mq	€ 891,45	100,00%	€ 891,45
<b>Bene N° 30</b> - Terreno Levone (TO) - INCOT PROD	4429,00 mq	0,35 €/mq	€ 1.550,15	100,00%	€ 1.550,15
<b>Bene N° 31</b> - Terreno Levone (TO) - BOSCO CEDUO	3634,00 mq	0,35 €/mq	€ 1.271,90	100,00%	€ 1.271,90
<b>Bene N° 32</b> - Terreno Levone (TO) - INCOT PROD	7823,00 mq	0,41 €/mq	€ 962,70	100,00%	€ 962,70
<b>Bene N° 33</b> - Terreno Levone (TO) - BOSCO CEDUO	3904,00 mq	0,35 €/mq	€ 1.366,40	100,00%	€ 1.366,40
<b>Bene N° 34</b> - Terreno Levone (TO) - BOSCO CEDUO	2171,00 mq	0,35 €/mq	€ 759,85	100,00%	€ 759,85
<b>Bene N° 35</b> - Terreno Levone (TO) - BOSCO	1096,00 mq	0,35 €/mq	€ 383,60	100,00%	€ 383,60



CEDUO					
<b>Bene N° 36</b> - Terreno Levone (TO) - BOSCO CEDUO	873,00 mq	0,35 €/mq	€ 305,55	100,00%	€ 305,55
<b>Bene N° 37</b> - Terreno Levone (TO) - BOSCO CEDUO	816,00 mq	0,35 €/mq	€ 285,60	100,00%	€ 285,60
<b>Bene N° 38</b> - Terreno Levone (TO) - BOSCO CEDUO	3064,00 mq	0,35 €/mq	€ 1.072,40	100,00%	€ 1.072,40
<b>Bene N° 39</b> - Terreno Levone (TO) - BOSCO CEDUO	201213,00 mq	0,35 €/mq	€ 70.424,55	100,00%	€ 70.424,55
<b>Bene N° 40</b> - Terreno Levone (TO) - BOSCO CEDUO	1969,00 mq	0,35 €/mq	€ 689,15	100,00%	€ 689,15
<b>Bene N° 41</b> - Terreno Levone (TO) - VIGNETO	2392,00 mq	2,01 €/mq	€ 4.807,92	100,00%	€ 4.807,92
<b>Bene N° 42</b> - Unità collabente Levone (TO) - FABBR DIRUTO	13,00 mq	0,35 €/mq	€ 4,55	100,00%	€ 4,55
<b>Bene N° 43</b> - Terreno Levone (TO) - BOSCO CEDUO	591,00 mq	0,35 €/mq	€ 206,85	100,00%	€ 206,85
<b>Bene N° 44</b> - Terreno Levone (TO) - VIGNETO	1238,00 mq	2,01 €/mq	€ 2.488,38	100,00%	€ 2.488,38
<b>Bene N° 45</b> - Terreno Levone (TO) - BOSCO CEDUO	1785,00 mq	0,35 €/mq	€ 624,75	100,00%	€ 624,75
<b>Bene N° 46</b> - Unità collabente Levone (TO) - FABBR DIRUTO	14,00 mq	0,35 €/mq	€ 4,90	100,00%	€ 4,90
<b>Bene N° 47</b> - Terreno Levone (TO) - VIGNETO	947,00 mq	2,01 €/mq	€ 1.903,47	100,00%	€ 1.903,47
<b>Bene N° 48</b> - Terreno Levone (TO) - BOSCO CEDUO	1744,00 mq	0,35 €/mq	€ 610,40	100,00%	€ 610,40
<b>Bene N° 49</b> - Terreno Levone (TO) - VIGNETO	1617,00 mq	2,01 €/mq	€ 3.250,17	100,00%	€ 3.250,17
<b>Bene N° 50</b> - Terreno Levone (TO) - BOSCO CEDUO	1080,00 mq	2,01 €/mq	€ 2.170,80	100,00%	€ 2.170,80
<b>Bene N° 51</b> - Terreno Levone (TO) - VIGNETO	2232,00 mq	0,35 €/mq	€ 781,20	100,00%	€ 781,20
<b>Bene N° 52</b> - Terreno Levone (TO) - BOSCO	7084,00 mq	0,35 €/mq	€ 2.479,40	100,00%	€ 2.479,40

CEDUO					
<b>Bene N° 53</b> - Terreno Levone (TO) - BOSCO CEDUO	616,00 mq	0,35 €/mq	€ 215,60	100,00%	€ 215,60
<b>Bene N° 54</b> - Terreno Levone (TO) - BOSCO CEDUO	701,00 mq	0,35 €/mq	€ 245,35	100,00%	€ 245,35
<b>Bene N° 55</b> - Terreno Levone (TO) - BOSCO CEDUO	19,00 mq	0,35 €/mq	€ 6,65	100,00%	€ 6,65
<b>Bene N° 56</b> - Terreno Levone (TO) - BOSCO CEDUO	520,00 mq	0,35 €/mq	€ 182,00	100,00%	€ 182,00
<b>Bene N° 57</b> - Terreno Levone (TO) - BOSCO CEDUO	3583,00 mq	0,35 €/mq	€ 1.254,05	100,00%	€ 1.254,05
<b>Bene N° 58</b> - Terreno Levone (TO) - VIGNETO	6144,00 mq	2,01 €/mq	€ 12.349,44	100,00%	€ 12.349,44
<b>Bene N° 59</b> - Terreno Levone (TO) - BOSCO CEDUO	909,30 mq	0,35 €/mq	€ 318,25	100,00%	€ 318,25
<b>Bene N° 60</b> - Terreno Levone (TO) - BOSCO CEDUO	100179,00 mq	0,35 €/mq	€ 35.062,65	100,00%	€ 35.062,65
<b>Bene N° 61</b> - Terreno Levone (TO) - SEMINATIVO	1335,00 mq	1,74 €/mq	€ 2.322,90	100,00%	€ 2.322,90
<b>Bene N° 62</b> - Terreno Levone (TO) - BOSCO CEDUO	76,00 mq	0,35 €/mq	€ 26,60	100,00%	€ 26,60
<b>Bene N° 63</b> - Terreno Levone (TO) - VIGNETO	561,00 mq	2,01 €/mq	€ 1.127,61	100,00%	€ 1.127,61
<b>Bene N° 64</b> - Terreno Levone (TO) - BOSCO CEDUO	9710,00 mq	0,35 €/mq	€ 3.398,50	100,00%	€ 3.398,50
<b>Bene N° 65</b> - Terreno Levone (TO) - BOSCO CEDUO	1855,00 mq	0,35 €/mq	€ 649,25	100,00%	€ 649,25
<b>Bene N° 66</b> - Terreno Levone (TO) - INCOT PROD	1009,00 mq	0,05 €/mq	€ 53,48	100,00%	€ 53,48
<b>Bene N° 67</b> - Terreno Levone (TO) - INCOT PROD	52,00 mq	0,05 €/mq	€ 2,76	100,00%	€ 2,76
<b>Bene N° 68</b> - Terreno Levone (TO) - BOSCO CEDUO	408,30 mq	0,35 €/mq	€ 142,91	100,00%	€ 142,91
<b>Bene N° 69</b> - Terreno Levone (TO) - PRATO	707,00 mq	1,66 €/mq	€ 1.173,62	100,00%	€ 1.173,62
<b>Bene N° 70</b> - Terreno	3150,00 mq	1,66 €/mq	€ 5.229,00	100,00%	€ 5.229,00

Levone (TO) - PRATO					
<b>Bene N° 71</b> - Terreno Levone (TO) - BOSCO CEDUO	140,00 mq	0,35 €/mq	€ 49,00	100,00%	€ 49,00
<b>Bene N° 72</b> - Terreno Levone (TO) - BOSCO CEDUO	145,00 mq	0,35 €/mq	€ 50,75	100,00%	€ 50,75
<b>Bene N° 73</b> - Terreno Levone (TO) - VIGNETO	898,00 mq	2,01 €/mq	€ 1.804,98	100,00%	€ 1.804,98
<b>Bene N° 74</b> - Terreno Levone (TO) - BOSCO CEDUO	2215,00 mq	0,35 €/mq	€ 775,25	100,00%	€ 775,25
<b>Bene N° 75</b> - Terreno Levone (TO) - VIGNETO	466,00 mq	2,01 €/mq	€ 936,66	100,00%	€ 936,66
<b>Bene N° 76</b> - Terreno Levone (TO) - BOSCO CEDUO	983,00 mq	0,35 €/mq	€ 344,05	100,00%	€ 344,05
<b>Bene N° 77</b> - Terreno Levone (TO) - VIGNETO	516,00 mq	2,01 €/mq	€ 1.037,16	100,00%	€ 1.037,16
<b>Bene N° 78</b> - Terreno Levone (TO) - VIGNETO	676,00 mq	2,01 €/mq	€ 1.358,76	100,00%	€ 1.358,76
<b>Bene N° 79</b> - Terreno Levone (TO) - VIGNETO	1330,00 mq	2,01 €/mq	€ 2.673,30	100,00%	€ 2.673,30
<b>Bene N° 80</b> - Terreno Levone (TO) - VIGNETO	506,00 mq	2,01 €/mq	€ 1.017,06	100,00%	€ 1.017,06
<b>Bene N° 81</b> - Terreno Levone (TO) - VIGNETO	440,00 mq	2,01 €/mq	€ 884,40	100,00%	€ 884,40
<b>Bene N° 82</b> - Terreno Levone (TO) - VIGNETO	388,00 mq	2,01 €/mq	€ 779,88	100,00%	€ 779,88
<b>Bene N° 83</b> - Terreno Levone (TO) - VIGNETO	1476,00 mq	2,01 €/mq	€ 2.966,76	100,00%	€ 2.966,76
<b>Bene N° 84</b> - Terreno Levone (TO) - VIGNETO	534,00 mq	2,01 €/mq	€ 1.073,34	100,00%	€ 1.073,34
<b>Bene N° 85</b> - Terreno Levone (TO) - VIGNETO	1210,00 mq	2,01 €/mq	€ 2.432,10	100,00%	€ 2.432,10
<b>Bene N° 86</b> - Terreno Levone (TO) - BOSCO CEDUO	659,00 mq	0,35 €/mq	€ 230,65	100,00%	€ 230,65
<b>Bene N° 87</b> - Terreno Levone (TO) - VIGNETO	35,00 mq	2,01 €/mq	€ 70,35	100,00%	€ 70,35

<b>Bene N° 88</b> - Terreno Levone (TO) - VIGNETO	280,00 mq	2,01 €/mq	€ 562,80	100,00%	€ 562,80
<b>Bene N° 89</b> - Terreno Levone (TO) - VIGNETO	343,00 mq	2,01 €/mq	€ 689,43	100,00%	€ 689,43
<b>Bene N° 90</b> - Terreno Levone (TO) - VIGNETO	2293,00 mq	2,01 €/mq	€ 4.608,93	100,00%	€ 4.608,93
<b>Bene N° 91</b> - Terreno Levone (TO) - VIGNETO	9,00 mq	2,01 €/mq	€ 18,09	100,00%	€ 18,09
<b>Bene N° 92</b> - Terreno Levone (TO) - VIGNETO	484,00 mq	2,01 €/mq	€ 972,84	100,00%	€ 972,84
<b>Bene N° 93</b> - Terreno Levone (TO) - PRATO	492,00 mq	1,66 €/mq	€ 816,72	100,00%	€ 816,72
<b>Bene N° 94</b> - Terreno Levone (TO) - PRATO	56,00 mq	1,66 €/mq	€ 92,96	100,00%	€ 92,96
<b>Bene N° 95</b> - Terreno Levone (TO) - VIGNETO	722,00 mq	2,01 €/mq	€ 1.451,22	100,00%	€ 1.451,22
<b>Bene N° 96</b> - Terreno Levone (TO) - BOSCO CEDUO	260,00 mq	0,35 €/mq	€ 32,00	100,00%	€ 32,00
<b>Bene N° 97</b> - Terreno Levone (TO) - BOSCO CEDUO	305,00 mq	0,35 €/mq	€ 106,75	100,00%	€ 106,75
<b>Bene N° 98</b> - Terreno Levone (TO) - VIGNETO	783,00 mq	2,01 €/mq	€ 1.573,83	100,00%	€ 1.573,83
<b>Bene N° 99</b> - Terreno Levone (TO) - VIGNETO	1781,00 mq	2,01 €/mq	€ 3.579,81	100,00%	€ 3.579,81
<b>Bene N° 100</b> - Terreno Levone (TO) - BOSCO CEDUO	2130,00 mq	0,35 €/mq	€ 745,50	100,00%	€ 745,50
<b>Bene N° 101</b> - Terreno Levone (TO) - VIGNETO	1230,00 mq	2,01 €/mq	€ 2.472,30	100,00%	€ 2.472,30
<b>Bene N° 102</b> - Terreno Levone (TO) - VIGNETO	544,00 mq	2,01 €/mq	€ 1.093,44	100,00%	€ 1.093,44
<b>Bene N° 103</b> - Terreno Levone (TO) - VIGNETO	2010,00 mq	2,01 €/mq	€ 4.040,10	100,00%	€ 4.040,10
<b>Bene N° 104</b> - Terreno Levone (TO) - VIGNETO	1792,00 mq	2,01 €/mq	€ 3.601,92	100,00%	€ 3.601,92

<b>Bene N° 105</b> - Terreno Levone (TO) - PRATO	230,00 mq	1,66 €/mq	€ 381,80	100,00%	€ 381,80
<b>Bene N° 106</b> - Terreno Levone (TO) - VIGNETO	1517,00 mq	2,01 €/mq	€ 3.049,17	100,00%	€ 3.049,17
<b>Bene N° 107</b> - Terreno Levone (TO) - BOSCO CEDUO	5017,00 mq	0,35 €/mq	€ 1.755,95	100,00%	€ 1.755,95
<b>Bene N° 108</b> - Terreno Levone (TO) - BOSCO CEDUO	4654,00 mq	0,35 €/mq	€ 1.628,90	100,00%	€ 1.628,90
<b>Bene N° 109</b> - Terreno Levone (TO) - SEMINATIVO	1005,00 mq	1,74 €/mq	€ 1.748,70	100,00%	€ 1.748,70
<b>Bene N° 110</b> - Terreno Levone (TO) - PRATO	1164,00 mq	1,66 €/mq	€ 1.932,24	100,00%	€ 1.932,24
<b>Bene N° 111</b> - Terreno Levone (TO) - PRATO	1017,00 mq	1,66 €/mq	€ 1.688,22	100,00%	€ 1.688,22
<b>Bene N° 112</b> - Unità collabente Levone (TO) - Località Sepegna, piano S1-T	0,00 mq	0,00 €/mq	€ 0,00	100,00%	€ 0,00
<b>Bene N° 113</b> - Unità collabente Levone (TO) - Località Sepegna, piano S1-T	0,00 mq	0,00 €/mq	€ 0,00	100,00%	€ 0,00
<b>Bene N° 114</b> - Unità collabente Levone (TO) - Località Sepegna, piano T-1	0,00 mq	0,00 €/mq	€ 0,00	100,00%	€ 0,00
<b>Bene N° 115</b> - Unità collabente Levone (TO) - Località Sepegna, piano T-1	0,00 mq	0,00 €/mq	€ 0,00	100,00%	€ 0,00
<b>Bene N° 116</b> - Unità collabente Levone (TO) - Località Sepegna, piano T-1-2	0,00 mq	0,00 €/mq	€ 0,00	100,00%	€ 0,00
Valore di stima:					€ 238.458,14

Valore di stima: € 238.458,14

**Valore finale di stima: € 238.458,14**

In virtù dello stato di conservazione dei beni e della destinazione urbanistica delle unità immobiliari accatastate al Fg. 3 Part. 678 e 679, Fg. 4 Part 394 e 401 e Fg. 5 Part. 570 il sottoscritto perito estimatore non reputa opportuno attribuire alcun valore immobiliare.

Assolto il proprio mandato, il sottoscritto Esperto ex art. 568 c.p.c. deposita la relazione di stima presso questo Spettabile Tribunale, tanto in assolvimento dell'incarico conferitogli dalla S.V. e resta a disposizione per eventuali chiarimenti.

Settimo Torinese, li 27/05/2024



L'Esperto ex art. 568 c.p.c.  
Arch. Olocco Guido



## RIEPILOGO BANDO D'ASTA

### LOTTO 1



- **Bene N° 1** - Terreno ubicato a Levone (TO) - BOSCO CEDUO  
FOGLIO 3 PARTICELLA 164  
Identificato al catasto Terreni - Fg. 3, Part. 164, Qualità Bosco ceduo  
L'immobile viene posto in vendita per il diritto di Proprietà (1/1)
- **Bene N° 2** - Terreno ubicato a Levone (TO) - BOSCO CEDUO  
FOGLIO 3 PARTICELLA 165  
Identificato al catasto Terreni - Fg. 3, Part. 165, Qualità Bosco ceduo  
L'immobile viene posto in vendita per il diritto di Proprietà (1/1)
- **Bene N° 3** - Terreno ubicato a Levone (TO) - BOSCO CEDUO  
FOGLIO 3 PARTICELLA 166  
Identificato al catasto Terreni - Fg. 3, Part. 166, Qualità Bosco ceduo  
L'immobile viene posto in vendita per il diritto di Proprietà (1/1)
- **Bene N° 4** - Terreno ubicato a Levone (TO) - BOSCO CEDUO  
FOGLIO 3 PARTICELLA 167  
Identificato al catasto Terreni - Fg. 3, Part. 167, Qualità Bosco ceduo  
L'immobile viene posto in vendita per il diritto di Proprietà (1/1)
- **Bene N° 5** - Terreno ubicato a Levone (TO) - BOSCO CEDUO  
FOGLIO 3 PARTICELLA 168  
Identificato al catasto Terreni - Fg. 3, Part. 168, Qualità Bosco ceduo  
L'immobile viene posto in vendita per il diritto di Proprietà (1/1)
- **Bene N° 6** - Terreno ubicato a Levone (TO) - BOSCO CEDUO  
FOGLIO 3 PARTICELLA 169  
Identificato al catasto Terreni - Fg. 3, Part. 169, Qualità Bosco ceduo  
L'immobile viene posto in vendita per il diritto di Proprietà (1/1)
- **Bene N° 7** - Terreno ubicato a Levone (TO) - BOSCO CEDUO  
FOGLIO 3 PARTICELLA 170  
Identificato al catasto Terreni - Fg. 3, Part. 170, Qualità Bosco ceduo  
L'immobile viene posto in vendita per il diritto di Proprietà (1/1)
- **Bene N° 8** - Terreno ubicato a Levone (TO) - BOSCO CEDUO  
FOGLIO 3 PARTICELLA 171  
Identificato al catasto Terreni - Fg. 3, Part. 171, Qualità Bosco ceduo  
L'immobile viene posto in vendita per il diritto di Proprietà (1/1)
- **Bene N° 9** - Terreno ubicato a Levone (TO) - BOSCO CEDUO  
FOGLIO 3 PARTICELLA 172  
Identificato al catasto Terreni - Fg. 3, Part. 172, Qualità Bosco ceduo  
L'immobile viene posto in vendita per il diritto di Proprietà (1/1)
- **Bene N° 10** - Terreno ubicato a Levone (TO) - BOSCO CEDUO  
FOGLIO 3 PARTICELLA 176

- Identificato al catasto Terreni - Fg. 3, Part. 176, Qualità Bosco ceduo  
L'immobile viene posto in vendita per il diritto di Proprietà (1/1)
- **Bene N° 11** - Terreno ubicato a Levone (TO) - BOSCO CEDUO  
FOGLIO 3 PARTICELLA 177  
Identificato al catasto Terreni - Fg. 3, Part. 177, Qualità Bosco ceduo  
L'immobile viene posto in vendita per il diritto di Proprietà (1/1)
  - **Bene N° 12** - Terreno ubicato a Levone (TO) - BOSCO CEDUO  
FOGLIO 3 PARTICELLA 178  
Identificato al catasto Terreni - Fg. 3, Part. 178, Qualità Bosco ceduo  
L'immobile viene posto in vendita per il diritto di Proprietà (1/1)
  - **Bene N° 13** - Terreno ubicato a Levone (TO) - BOSCO CEDUO  
FOGLIO 3 PARTICELLA 179  
Identificato al catasto Terreni - Fg. 3, Part. 179, Qualità Bosco ceduo  
L'immobile viene posto in vendita per il diritto di Proprietà (1/1)
  - **Bene N° 14** - Terreno ubicato a Levone (TO) - BOSCO CEDUO  
FOGLIO 3 PARTICELLA 180  
Identificato al catasto Terreni - Fg. 3, Part. 180, Qualità Bosco ceduo  
L'immobile viene posto in vendita per il diritto di Proprietà (1/1)
  - **Bene N° 15** - Terreno ubicato a Levone (TO) - BOSCO CEDUO  
FOGLIO 3 PARTICELLA 181  
Identificato al catasto Terreni - Fg. 3, Part. 181, Qualità Bosco ceduo  
L'immobile viene posto in vendita per il diritto di Proprietà (1/1)
  - **Bene N° 16** - Terreno ubicato a Levone (TO) - BOSCO CEDUO  
FOGLIO 3 PARTICELLA 182  
Identificato al catasto Terreni - Fg. 3, Part. 182, Qualità Bosco ceduo  
L'immobile viene posto in vendita per il diritto di Proprietà (1/1)
  - **Bene N° 17** - Terreno ubicato a Levone (TO) - BOSCO CEDUO  
FOGLIO 3 PARTICELLA 183  
Identificato al catasto Terreni - Fg. 3, Part. 183, Qualità Bosco ceduo  
L'immobile viene posto in vendita per il diritto di Proprietà (1/1)
  - **Bene N° 18** - Terreno ubicato a Levone (TO) - INCOT PROD  
FOGLIO 3 PARTICELLA 240  
Identificato al catasto Terreni - Fg. 3, Part. 240, Qualità Incolto produttivo  
L'immobile viene posto in vendita per il diritto di Proprietà (1/1)
  - **Bene N° 19** - Terreno ubicato a Levone (TO) - BOSCO CEDUO  
FOGLIO 3 PARTICELLA 252  
Identificato al catasto Terreni - Fg. 3, Part. 252, Qualità Bosco ceduo  
L'immobile viene posto in vendita per il diritto di Proprietà (1/1)
  - **Bene N° 20** - Terreno ubicato a Levone (TO) - BOSCO CEDUO  
FOGLIO 3 PARTICELLA 524  
Identificato al catasto Terreni - Fg. 3, Part. 524, Qualità Bosco ceduo  
L'immobile viene posto in vendita per il diritto di Proprietà (1/1)



- **Bene N° 21** - Terreno ubicato a Levone (TO) - BOSCO CEDUO  
 FOGLIO 3 PARTICELLA 533  
 Identificato al catasto Terreni - Fg. 3, Part. 533, Qualità Bosco ceduo  
 L'immobile viene posto in vendita per il diritto di Proprietà (1/1)
- **Bene N° 22** - Terreno ubicato a Levone (TO) - BOSCO CEDUO  
 FOGLIO 3 PARTICELLA 534  
 Identificato al catasto Terreni - Fg. 3, Part. 534, Qualità Bosco ceduo  
 L'immobile viene posto in vendita per il diritto di Proprietà (1/1)
- **Bene N° 23** - Terreno ubicato a Levone (TO) - BOSCO CEDUO  
 FOGLIO 3 PARTICELLA 603  
 Identificato al catasto Terreni - Fg. 3, Part. 534, Qualità Bosco ceduo  
 L'immobile viene posto in vendita per il diritto di Proprietà (1/1)
- **Bene N° 24** - Terreno ubicato a Levone (TO) - BOSCO CEDUO  
 FOGLIO 3 PARTICELLA 677  
 Identificato al catasto Terreni - Fg. 3, Part. 677, Qualità Bosco ceduo  
 L'immobile viene posto in vendita per il diritto di Proprietà (1/1)
- **Bene N° 25** - Terreno ubicato a Levone (TO) - INCOT PROD  
 FOGLIO 3 PARTICELLA 680  
 Identificato al catasto Terreni - Fg. 3, Part. 680, Qualità Incolto produttivo  
 L'immobile viene posto in vendita per il diritto di Proprietà (1/1)
- **Bene N° 26** - Terreno ubicato a Levone (TO) - BOSCO CEDUO  
 FOGLIO 3 PARTICELLA 682  
 Identificato al catasto Terreni - Fg. 3, Part. 682, Qualità Bosco ceduo  
 L'immobile viene posto in vendita per il diritto di Proprietà (1/1)
- **Bene N° 27** - Terreno ubicato a Levone (TO) - BOSCO CEDUO  
 FOGLIO 4 PARTICELLA 11  
 Identificato al catasto Terreni - Fg. 4, Part. 11, Qualità Bosco ceduo  
 L'immobile viene posto in vendita per il diritto di Proprietà (1/1)
- **Bene N° 28** - Terreno ubicato a Levone (TO) - BOSCO CEDUO  
 FOGLIO 4 PARTICELLA 22  
 Identificato al catasto Terreni - Fg. 4, Part. 22, Qualità Bosco ceduo  
 L'immobile viene posto in vendita per il diritto di Proprietà (1/1)
- **Bene N° 29** - Terreno ubicato a Levone (TO) - BOSCO CEDUO  
 FOGLIO 4 PARTICELLA 23  
 Identificato al catasto Terreni - Fg. 4, Part. 23, Qualità Bosco ceduo  
 L'immobile viene posto in vendita per il diritto di Proprietà (1/1)
- **Bene N° 30** - Terreno ubicato a Levone (TO) - INCOT PROD  
 FOGLIO 4 PARTICELLA 24  
 Identificato al catasto Terreni - Fg. 4, Part. 24, Qualità Incolto produttivo  
 L'immobile viene posto in vendita per il diritto di Proprietà (1/1)
- **Bene N° 31** - Terreno ubicato a Levone (TO) - BOSCO CEDUO  
 FOGLIO 4 PARTICELLA 25  
 Identificato al catasto Terreni - Fg. 4, Part. 25, Qualità Bosco ceduo  
 L'immobile viene posto in vendita per il diritto di Proprietà (1/1)

- **Bene N° 32** - Terreno ubicato a Levone (TO) - INCOT PROD  
 FOGLIO 4 PARTICELLA 26  
 Identificato al catasto Terreni - Fg. 4, Part. 26, Qualità Incolto produttivo  
 L'immobile viene posto in vendita per il diritto di Proprietà (1/1)
- **Bene N° 33** - Terreno ubicato a Levone (TO) - BOSCO CEDUO  
 FOGLIO 4 PARTICELLA 27  
 Identificato al catasto Terreni - Fg. 4, Part. 27, Qualità Bosco ceduo  
 L'immobile viene posto in vendita per il diritto di Proprietà (1/1)
- **Bene N° 34** - Terreno ubicato a Levone (TO) - BOSCO CEDUO  
 FOGLIO 4 PARTICELLA 28  
 Identificato al catasto Terreni - Fg. 4, Part. 28, Qualità Bosco ceduo  
 L'immobile viene posto in vendita per il diritto di Proprietà (1/1)
- **Bene N° 35** - Terreno ubicato a Levone (TO) - BOSCO CEDUO  
 FOGLIO 4 PARTICELLA 29  
 Identificato al catasto Terreni - Fg. 4, Part. 29, Qualità Bosco ceduo  
 L'immobile viene posto in vendita per il diritto di Proprietà (1/1)
- **Bene N° 36** - Terreno ubicato a Levone (TO) - BOSCO CEDUO  
 FOGLIO 4 PARTICELLA 30  
 Identificato al catasto Terreni - Fg. 4, Part. 30, Qualità Bosco ceduo  
 L'immobile viene posto in vendita per il diritto di Proprietà (1/1)
- **Bene N° 37** - Terreno ubicato a Levone (TO) - BOSCO CEDUO  
 FOGLIO 4 PARTICELLA 31  
 Identificato al catasto Terreni - Fg. 4, Part. 31, Qualità Bosco ceduo  
 L'immobile viene posto in vendita per il diritto di Proprietà (1/1)
- **Bene N° 38** - Terreno ubicato a Levone (TO) - BOSCO CEDUO  
 FOGLIO 4 PARTICELLA 32  
 Identificato al catasto Terreni - Fg. 4, Part. 32, Qualità Bosco ceduo  
 L'immobile viene posto in vendita per il diritto di Proprietà (1/1)
- **Bene N° 39** - Terreno ubicato a Levone (TO) - BOSCO CEDUO  
 FOGLIO 4 PARTICELLA 33  
 Identificato al catasto Terreni - Fg. 4, Part. 33, Qualità Bosco ceduo  
 L'immobile viene posto in vendita per il diritto di Proprietà (1/1)
- **Bene N° 40** - Terreno ubicato a Levone (TO) - BOSCO CEDUO  
 FOGLIO 4 PARTICELLA 37  
 Identificato al catasto Terreni - Fg. 4, Part. 37, Qualità Bosco ceduo  
 L'immobile viene posto in vendita per il diritto di Proprietà (1/1)
- **Bene N° 41** - Terreno ubicato a Levone (TO) - VIGNETO  
 FOGLIO 4 PARTICELLA 38  
 Identificato al catasto Terreni - Fg. 4, Part. 38, Qualità Bosco ceduo  
 L'immobile viene posto in vendita per il diritto di Proprietà (1/1)
- **Bene N° 42** - Unità collabente ubicato a Levone (TO) - FABBR DIRUTO  
 FOGLIO 4 PARTICELLA 78  
 Identificato al catasto Fabbricati - Fg. 4, Part. 78, Categoria F2  
 L'immobile viene posto in vendita per il diritto di Proprietà (1/1)

- **Bene N° 43** - Terreno ubicato a Levone (TO) - BOSCO CEDUO  
 FOGLIO 4 PARTICELLA 79  
 Identificato al catasto Terreni - Fg. 4, Part. 79, Qualità Bosco ceduo  
 L'immobile viene posto in vendita per il diritto di Proprietà (1/1)
- **Bene N° 44** - Terreno ubicato a Levone (TO) - VIGNETO  
 FOGLIO 4 PARTICELLA 80  
 Identificato al catasto Terreni - Fg. 4, Part. 80, Qualità Vigneto  
 L'immobile viene posto in vendita per il diritto di Proprietà (1/1)
- **Bene N° 45** - Terreno ubicato a Levone (TO) - BOSCO CEDUO  
 FOGLIO 4 PARTICELLA 81  
 Identificato al catasto Terreni - Fg. 4, Part. 81, Qualità Bosco ceduo  
 L'immobile viene posto in vendita per il diritto di Proprietà (1/1)
- **Bene N° 46** - Unità collabente ubicato a Levone (TO) - FABBR DIRUTO  
 FOGLIO 4 PARTICELLA 82  
 Identificato al catasto Fabbricati - Fg. 4, Part. 82, Categoria F2  
 L'immobile viene posto in vendita per il diritto di Proprietà (1/1)
- **Bene N° 47** - Terreno ubicato a Levone (TO) - VIGNETO  
 FOGLIO 4 PARTICELLA 91  
 Identificato al catasto Terreni - Fg. 4, Part. 91, Qualità Vigneto  
 L'immobile viene posto in vendita per il diritto di Proprietà (1/1)
- **Bene N° 48** - Terreno ubicato a Levone (TO) - BOSCO CEDUO  
 FOGLIO 4 PARTICELLA 95  
 Identificato al catasto Terreni - Fg. 4, Part. 95, Qualità Bosco ceduo  
 L'immobile viene posto in vendita per il diritto di Proprietà (1/1)
- **Bene N° 49** - Terreno ubicato a Levone (TO) - VIGNETO  
 FOGLIO 4 PARTICELLA 98  
 Identificato al catasto Terreni - Fg. 4, Part. 98, Qualità Vigneto  
 L'immobile viene posto in vendita per il diritto di Proprietà (1/1)
- **Bene N° 50** - Terreno ubicato a Levone (TO) - BOSCO CEDUO  
 FOGLIO 4 PARTICELLA 156  
 Identificato al catasto Terreni - Fg. 4, Part. 156, Qualità Bosco ceduo  
 L'immobile viene posto in vendita per il diritto di Proprietà (1/1)
- **Bene N° 51** - Terreno ubicato a Levone (TO) - VIGNETO  
 FOGLIO 4 PARTICELLA 99  
 Identificato al catasto Terreni - Fg. 4, Part. 99, Qualità Bosco ceduo  
 L'immobile viene posto in vendita per il diritto di Proprietà (1/1)
- **Bene N° 52** - Terreno ubicato a Levone (TO) - BOSCO CEDUO  
 FOGLIO 4 PARTICELLA 253  
 Identificato al catasto Terreni - Fg. 4, Part. 253, Qualità Bosco ceduo  
 L'immobile viene posto in vendita per il diritto di Proprietà (1/1)
- **Bene N° 53** - Terreno ubicato a Levone (TO) - BOSCO CEDUO  
 FOGLIO 4 PARTICELLA 277  
 Identificato al catasto Terreni - Fg. 4, Part. 277, Qualità Bosco ceduo  
 L'immobile viene posto in vendita per il diritto di Proprietà (1/1)

- **Bene N° 54** - Terreno ubicato a Levone (TO) - BOSCO CEDUO  
 FOGLIO 4 PARTICELLA 324  
 Identificato al catasto Terreni - Fg. 4, Part. 324, Qualità Bosco ceduo  
 L'immobile viene posto in vendita per il diritto di Proprietà (1/1)
- **Bene N° 55** - Terreno ubicato a Levone (TO) - BOSCO CEDUO  
 FOGLIO 4 PARTICELLA 336  
 Identificato al catasto Terreni - Fg. 4, Part. 336, Qualità Bosco ceduo  
 L'immobile viene posto in vendita per il diritto di Proprietà (1/1)
- **Bene N° 56** - Terreno ubicato a Levone (TO) - BOSCO CEDUO  
 FOGLIO 4 PARTICELLA 337  
 Identificato al catasto Terreni - Fg. 4, Part. 337, Qualità Bosco ceduo  
 L'immobile viene posto in vendita per il diritto di Proprietà (1/1)
- **Bene N° 57** - Terreno ubicato a Levone (TO) - BOSCO CEDUO  
 FOGLIO 4 PARTICELLA 393  
 Identificato al catasto Terreni - Fg. 4, Part. 393, Qualità Bosco ceduo  
 L'immobile viene posto in vendita per il diritto di Proprietà (1/1)
- **Bene N° 58** - Terreno ubicato a Levone (TO) - VIGNETO  
 FOGLIO 4 PARTICELLA 395  
 Identificato al catasto Terreni - Fg. 4, Part. 395, Qualità Vigneto  
 L'immobile viene posto in vendita per il diritto di Proprietà (1/1)
- **Bene N° 59** - Terreno ubicato a Levone (TO) - BOSCO CEDUO  
 FOGLIO 4 PARTICELLA 397  
 Identificato al catasto Terreni - Fg. 4, Part. 397, Qualità Bosco ceduo  
 L'immobile viene posto in vendita per il diritto di Proprietà (1/1)
- **Bene N° 60** - Terreno ubicato a Levone (TO) - BOSCO CEDUO  
 FOGLIO 4 PARTICELLA 399  
 Identificato al catasto Terreni - Fg. 4, Part. 399, Qualità Bosco ceduo  
 L'immobile viene posto in vendita per il diritto di Proprietà (1/1)
- **Bene N° 61** - Terreno ubicato a Levone (TO) - SEMINATIVO  
 FOGLIO 5 PARTICELLA 2  
 Identificato al catasto Terreni - Fg. 5, Part. 2, Qualità Seminativo  
 L'immobile viene posto in vendita per il diritto di Proprietà (1/1)
- **Bene N° 62** - Terreno ubicato a Levone (TO) - BOSCO CEDUO  
 FOGLIO 5 PARTICELLA 3  
 Identificato al catasto Terreni - Fg. 5, Part. 3, Qualità Bosco ceduo  
 L'immobile viene posto in vendita per il diritto di Proprietà (1/1)
- **Bene N° 63** - Terreno ubicato a Levone (TO) - VIGNETO  
 FOGLIO 5 PARTICELLA 4  
 Identificato al catasto Terreni - Fg. 5, Part. 4, Qualità Vigneto  
 L'immobile viene posto in vendita per il diritto di Proprietà (1/1)
- **Bene N° 64** - Terreno ubicato a Levone (TO) - BOSCO CEDUO  
 FOGLIO 5 PARTICELLA 5  
 Identificato al catasto Terreni - Fg. 5, Part. 5, Qualità Bosco ceduo  
 L'immobile viene posto in vendita per il diritto di Proprietà (1/1)

- **Bene N° 65** - Terreno ubicato a Levone (TO) - BOSCO CEDUO  
 FOGLIO 5 PARTICELLA 6  
 Identificato al catasto Terreni - Fg. 5, Part. 6, Qualità Bosco ceduo  
 L'immobile viene posto in vendita per il diritto di Proprietà (1/1)
- **Bene N° 66** - Terreno ubicato a Levone (TO) - INCOT PROD  
 FOGLIO 5 PARTICELLA 8  
 Identificato al catasto Terreni - Fg. 5, Part. 8, Qualità Incolto produttivo  
 L'immobile viene posto in vendita per il diritto di Proprietà (1/1)
- **Bene N° 67** - Terreno ubicato a Levone (TO) - INCOT PROD  
 FOGLIO 5 PARTICELLA 15  
 Identificato al catasto Terreni - Fg. 5, Part. 15, Qualità Incolto produttivo  
 L'immobile viene posto in vendita per il diritto di Proprietà (1/1)
- **Bene N° 68** - Terreno ubicato a Levone (TO) - BOSCO CEDUO  
 FOGLIO 5 PARTICELLA 27  
 Identificato al catasto Terreni - Fg. 5, Part. 27, Qualità Bosco ceduo  
 L'immobile viene posto in vendita per il diritto di Proprietà (1/1)
- **Bene N° 69** - Terreno ubicato a Levone (TO) - PRATO  
 FOGLIO 5 PARTICELLA 28  
 Identificato al catasto Terreni - Fg. 5, Part. 28, Qualità Prato  
 L'immobile viene posto in vendita per il diritto di Proprietà (1/1)
- **Bene N° 70** - Terreno ubicato a Levone (TO) - PRATO  
 FOGLIO 5 PARTICELLA 29  
 Identificato al catasto Terreni - Fg. 5, Part. 29, Qualità Prato  
 L'immobile viene posto in vendita per il diritto di Proprietà (1/1)
- **Bene N° 71** - Terreno ubicato a Levone (TO) - BOSCO CEDUO  
 FOGLIO 5 PARTICELLA 47  
 Identificato al catasto Terreni - Fg. 5, Part. 47, Qualità Bosco ceduo  
 L'immobile viene posto in vendita per il diritto di Proprietà (1/1)
- **Bene N° 72** - Terreno ubicato a Levone (TO) - BOSCO CEDUO  
 FOGLIO 5 PARTICELLA 48  
 Identificato al catasto Terreni - Fg. 5, Part. 48, Qualità Bosco ceduo  
 L'immobile viene posto in vendita per il diritto di Proprietà (1/1)
- **Bene N° 73** - Terreno ubicato a Levone (TO) - VIGNETO  
 FOGLIO 5 PARTICELLA 49  
 Identificato al catasto Terreni - Fg. 5, Part. 49, Qualità Vigneto  
 L'immobile viene posto in vendita per il diritto di Proprietà (1/1)
- **Bene N° 74** - Terreno ubicato a Levone (TO) - BOSCO CEDUO  
 FOGLIO 5 PARTICELLA 53  
 Identificato al catasto Terreni - Fg. 5, Part. 53, Qualità Bosco ceduo  
 L'immobile viene posto in vendita per il diritto di Proprietà (1/1)
- **Bene N° 75** - Terreno ubicato a Levone (TO) - VIGNETO  
 FOGLIO 5 PARTICELLA 54  
 Identificato al catasto Terreni - Fg. 5, Part. 54, Qualità Bosco ceduo  
 L'immobile viene posto in vendita per il diritto di Proprietà (1/1)



- **Bene N° 76** - Terreno ubicato a Levone (TO) - BOSCO CEDUO  
 FOGLIO 5 PARTICELLA 55  
 Identificato al catasto Terreni - Fg. 5, Part. 55, Qualità Bosco ceduo  
 L'immobile viene posto in vendita per il diritto di Proprietà (1/1)
- **Bene N° 77** - Terreno ubicato a Levone (TO) - VIGNETO  
 FOGLIO 5 PARTICELLA 75  
 Identificato al catasto Terreni - Fg. 5, Part. 75, Qualità Vigneto  
 L'immobile viene posto in vendita per il diritto di Proprietà (1/1)
- **Bene N° 78** - Terreno ubicato a Levone (TO) - VIGNETO  
 FOGLIO 5 PARTICELLA 80  
 Identificato al catasto Terreni - Fg. 5, Part. 80, Qualità Vigneto  
 L'immobile viene posto in vendita per il diritto di Proprietà (1/1)
- **Bene N° 79** - Terreno ubicato a Levone (TO) - VIGNETO  
 FOGLIO 5 PARTICELLA 81  
 Identificato al catasto Terreni - Fg. 5, Part. 81, Qualità Vigneto  
 L'immobile viene posto in vendita per il diritto di Proprietà (1/1)
- **Bene N° 80** - Terreno ubicato a Levone (TO) - VIGNETO  
 FOGLIO 5 PARTICELLA 82  
 Identificato al catasto Terreni - Fg. 5, Part. 82, Qualità Vigneto  
 L'immobile viene posto in vendita per il diritto di Proprietà (1/1)
- **Bene N° 81** - Terreno ubicato a Levone (TO) - VIGNETO  
 FOGLIO 5 PARTICELLA 83  
 Identificato al catasto Terreni - Fg. 5, Part. 83, Qualità Vigneto  
 L'immobile viene posto in vendita per il diritto di Proprietà (1/1)
- **Bene N° 82** - Terreno ubicato a Levone (TO) - VIGNETO  
 FOGLIO 5 PARTICELLA 84  
 Identificato al catasto Terreni - Fg. 5, Part. 84, Qualità Vigneto  
 L'immobile viene posto in vendita per il diritto di Proprietà (1/1)
- **Bene N° 83** - Terreno ubicato a Levone (TO) - VIGNETO  
 FOGLIO 5 PARTICELLA 85  
 Identificato al catasto Terreni - Fg. 5, Part. 85, Qualità Vigneto  
 L'immobile viene posto in vendita per il diritto di Proprietà (1/1)
- **Bene N° 84** - Terreno ubicato a Levone (TO) - VIGNETO  
 FOGLIO 5 PARTICELLA 86  
 Identificato al catasto Terreni - Fg. 5, Part. 86, Qualità Vigneto  
 L'immobile viene posto in vendita per il diritto di Proprietà (1/1)
- **Bene N° 85** - Terreno ubicato a Levone (TO) - VIGNETO  
 FOGLIO 5 PARTICELLA 88  
 Identificato al catasto Terreni - Fg. 5, Part. 88, Qualità Vigneto  
 L'immobile viene posto in vendita per il diritto di Proprietà (1/1)
- **Bene N° 86** - Terreno ubicato a Levone (TO) - BOSCO CEDUO  
 FOGLIO 5 PARTICELLA 89  
 Identificato al catasto Terreni - Fg. 5, Part. 89, Qualità Bosco ceduo  
 L'immobile viene posto in vendita per il diritto di Proprietà (1/1)

- **Bene N° 87** - Terreno ubicato a Levone (TO) - VIGNETO  
 FOGLIO 5 PARTICELLA 90  
 Identificato al catasto Terreni - Fg. 5, Part. 90, Qualità Vigneto  
 L'immobile viene posto in vendita per il diritto di Proprietà (1/1)
- **Bene N° 88** - Terreno ubicato a Levone (TO) - VIGNETO  
 FOGLIO 5 PARTICELLA 91  
 Identificato al catasto Terreni - Fg. 5, Part. 91, Qualità Vigneto  
 L'immobile viene posto in vendita per il diritto di Proprietà (1/1)
- **Bene N° 89** - Terreno ubicato a Levone (TO) - VIGNETO  
 FOGLIO 5 PARTICELLA 92  
 Identificato al catasto Terreni - Fg. 5, Part. 92, Qualità Vigneto  
 L'immobile viene posto in vendita per il diritto di Proprietà (1/1)
- **Bene N° 90** - Terreno ubicato a Levone (TO) - VIGNETO  
 FOGLIO 5 PARTICELLA 93  
 Identificato al catasto Terreni - Fg. 5, Part. 93, Qualità Vigneto  
 L'immobile viene posto in vendita per il diritto di Proprietà (1/1)
- **Bene N° 91** - Terreno ubicato a Levone (TO) - VIGNETO  
 FOGLIO 5 PARTICELLA 95  
 Identificato al catasto Terreni - Fg. 5, Part. 95, Qualità Vigneto  
 L'immobile viene posto in vendita per il diritto di Proprietà (1/1)
- **Bene N° 92** - Terreno ubicato a Levone (TO) - VIGNETO  
 FOGLIO 5 PARTICELLA 104  
 Identificato al catasto Terreni - Fg. 5, Part. 104, Qualità Vigneto  
 L'immobile viene posto in vendita per il diritto di Proprietà (1/1)
- **Bene N° 93** - Terreno ubicato a Levone (TO) - PRATO  
 FOGLIO 5 PARTICELLA 110  
 Identificato al catasto Terreni - Fg. 5, Part. 110, Qualità Prato  
 L'immobile viene posto in vendita per il diritto di Proprietà (1/1)
- **Bene N° 94** - Terreno ubicato a Levone (TO) - PRATO  
 FOGLIO 5 PARTICELLA 137  
 Identificato al catasto Terreni - Fg. 5, Part. 137, Qualità Prato  
 L'immobile viene posto in vendita per il diritto di Proprietà (1/1)
- **Bene N° 95** - Terreno ubicato a Levone (TO) - VIGNETO  
 FOGLIO 5 PARTICELLA 285  
 Identificato al catasto Terreni - Fg. 5, Part. 285, Qualità Vigneto  
 L'immobile viene posto in vendita per il diritto di Proprietà (1/1)
- **Bene N° 96** - Terreno ubicato a Levone (TO) - BOSCO CEDUO  
 FOGLIO 5 PARTICELLA 286  
 Identificato al catasto Terreni - Fg. 5, Part. 286, Qualità Bosco ceduo  
 L'immobile viene posto in vendita per il diritto di Proprietà (1/1)
- **Bene N° 97** - Terreno ubicato a Levone (TO) - BOSCO CEDUO  
 FOGLIO 5 PARTICELLA 287  
 Identificato al catasto Terreni - Fg. 5, Part. 287, Qualità Bosco ceduo  
 L'immobile viene posto in vendita per il diritto di Proprietà (1/1)

- **Bene N° 98** - Terreno ubicato a Levone (TO) - VIGNETO  
 FOGLIO 5 PARTICELLA 288  
 Identificato al catasto Terreni - Fg. 5, Part. 288, Qualità Vigneto  
 L'immobile viene posto in vendita per il diritto di Proprietà (1/1)
- **Bene N° 99** - Terreno ubicato a Levone (TO) - VIGNETO  
 FOGLIO 5 PARTICELLA 289  
 Identificato al catasto Terreni - Fg. 5, Part. 289, Qualità Vigneto  
 L'immobile viene posto in vendita per il diritto di Proprietà (1/1)
- **Bene N° 100** - Terreno ubicato a Levone (TO) - BOSCO CEDUO  
 FOGLIO 5 PARTICELLA 292  
 Identificato al catasto Terreni - Fg. 5, Part. 292, Qualità Vigneto  
 L'immobile viene posto in vendita per il diritto di Proprietà (1/1)
- **Bene N° 101** - Terreno ubicato a Levone (TO) - VIGNETO  
 FOGLIO 5 PARTICELLA 296  
 Identificato al catasto Terreni - Fg. 5, Part. 296, Qualità Vigneto  
 L'immobile viene posto in vendita per il diritto di Proprietà (1/1)
- **Bene N° 102** - Terreno ubicato a Levone (TO) - VIGNETO  
 FOGLIO 5 PARTICELLA 297  
 Identificato al catasto Terreni - Fg. 5, Part. 297, Qualità Vigneto  
 L'immobile viene posto in vendita per il diritto di Proprietà (1/1)
- **Bene N° 103** - Terreno ubicato a Levone (TO) - VIGNETO  
 FOGLIO 5 PARTICELLA 298  
 Identificato al catasto Terreni - Fg. 5, Part. 298, Qualità Vigneto  
 L'immobile viene posto in vendita per il diritto di Proprietà (1/1)
- **Bene N° 104** - Terreno ubicato a Levone (TO) - VIGNETO  
 FOGLIO 5 PARTICELLA 300  
 Identificato al catasto Terreni - Fg. 5, Part. 300, Qualità Vigneto  
 L'immobile viene posto in vendita per il diritto di Proprietà (1/1)
- **Bene N° 105** - Terreno ubicato a Levone (TO) - PRATO  
 FOGLIO 5 PARTICELLA 305  
 Identificato al catasto Terreni - Fg. 5, Part. 305, Qualità Prato  
 L'immobile viene posto in vendita per il diritto di Proprietà (1/1)
- **Bene N° 106** - Terreno ubicato a Levone (TO) - VIGNETO  
 FOGLIO 5 PARTICELLA 418  
 Identificato al catasto Terreni - Fg. 5, Part. 418, Qualità Vigneto  
 L'immobile viene posto in vendita per il diritto di Proprietà (1/1)
- **Bene N° 107** - Terreno ubicato a Levone (TO) - BOSCO CEDUO  
 FOGLIO 05 PARTICELLA 566  
 Identificato al catasto Terreni - Fg. 5, Part. 566, Qualità Bosco ceduo  
 L'immobile viene posto in vendita per il diritto di Proprietà (1/1)
- **Bene N° 108** - Terreno ubicato a Levone (TO) - BOSCO CEDUO  
 FOGLIO 5 PARTICELLA 568  
 Identificato al catasto Terreni - Fg. 5, Part. 568, Qualità Bosco ceduo  
 L'immobile viene posto in vendita per il diritto di Proprietà (1/1)



- **Bene N° 109** - Terreno ubicato a Levone (TO) - SEMINATIVO  
 FOGLIO 7 PARTICELLA 515  
 Identificato al catasto Terreni - Fg. 7, Part. 515, Qualità Seminativo  
 L'immobile viene posto in vendita per il diritto di Proprietà (1/1)
- **Bene N° 110** - Terreno ubicato a Levone (TO) - PRATO  
 FOGLIO 5 PARTICELLA 525  
 Identificato al catasto Terreni - Fg. 7, Part. 525, Qualità Prato  
 L'immobile viene posto in vendita per il diritto di Proprietà (1/1)
- **Bene N° 111** - Terreno ubicato a Levone (TO) - PRATO  
 FOGLIO 5 PARTICELLA 526  
 Identificato al catasto Terreni - Fg. 7, Part. 526, Qualità Prato  
 L'immobile viene posto in vendita per il diritto di Proprietà (1/1)
- **Bene N° 112** - Unità collabente ubicato a Levone (TO) - Località Sepegna, piano S1-T  
 FOGLIO 3 PARTICELLA 678  
 Identificato al catasto Fabbricati - Fg. 3, Part. 678, Categoria F2  
 L'immobile viene posto in vendita per il diritto di Proprietà (1/1)
- **Bene N° 113** - Unità collabente ubicato a Levone (TO) - Località Sepegna, piano S1-T  
 FOGLIO 3 PARTICELLA 679  
 Identificato al catasto Fabbricati - Fg. 3, Part. 679, Categoria F2  
 L'immobile viene posto in vendita per il diritto di Proprietà (1/1)
- **Bene N° 114** - Unità collabente ubicato a Levone (TO) - Località Sepegna, piano T-1  
 FOGLIO 4 PARTICELLA 394  
 Identificato al catasto Fabbricati - Fg. 4, Part. 394, Categoria F2  
 L'immobile viene posto in vendita per il diritto di Proprietà (1/1)
- **Bene N° 115** - Unità collabente ubicato a Levone (TO) - Località Sepegna, piano T-1  
 FOGLIO 4 PARTICELLA 401  
 Identificato al catasto Fabbricati - Fg. 4, Part. 401, Categoria F2  
 L'immobile viene posto in vendita per il diritto di Proprietà (1/1)
- **Bene N° 116** - Unità collabente ubicato a Levone (TO) - Località Sepegna, piano T-1-2  
 FOGLIO 5 PARTICELLA 570  
 Identificato al catasto Fabbricati - Fg. 5, Part. 570, Categoria F2  
 L'immobile viene posto in vendita per il diritto di Proprietà (1/1)

ASTE  
GIUDIZIARIE.it

ASTE  
GIUDIZIARIE.it

SCHEMA RIASSUNTIVO  
ESECUZIONE IMMOBILIARE 3895/2018 DEL R.G.E.



**LOTTO 1**

Bene N° 1 - Terreno			
<b>Ubicazione:</b>	Levone (TO) - BOSCO CEDUO		
<b>Diritto reale:</b>	Proprietà	<b>Quota</b>	1/1
<b>Tipologia immobile:</b>	Terreno Identificato al catasto Terreni - Fg. 3, Part. 164, Qualità Bosco ceduo		
<b>Descrizione:</b>	FOGLIO 3 PARTICELLA 164		
<b>Vendita soggetta a IVA:</b>	N.D.		

Bene N° 2 - Terreno			
<b>Ubicazione:</b>	Levone (TO) - BOSCO CEDUO		
<b>Diritto reale:</b>	Proprietà	<b>Quota</b>	1/1
<b>Tipologia immobile:</b>	Terreno Identificato al catasto Terreni - Fg. 3, Part. 165, Qualità Bosco ceduo		
<b>Descrizione:</b>	FOGLIO 3 PARTICELLA 165		
<b>Vendita soggetta a IVA:</b>	N.D.		

Bene N° 3 - Terreno			
<b>Ubicazione:</b>	Levone (TO) - BOSCO CEDUO		
<b>Diritto reale:</b>	Proprietà	<b>Quota</b>	1/1
<b>Tipologia immobile:</b>	Terreno Identificato al catasto Terreni - Fg. 3, Part. 166, Qualità Bosco ceduo		
<b>Descrizione:</b>	FOGLIO 3 PARTICELLA 166		
<b>Vendita soggetta a IVA:</b>	N.D.		



Bene N° 4 - Terreno			
<b>Ubicazione:</b>	Levone (TO) - BOSCO CEDUO		
<b>Diritto reale:</b>	Proprietà	<b>Quota</b>	1/1
<b>Tipologia immobile:</b>	Terreno Identificato al catasto Terreni - Fg. 3, Part. 167, Qualità Bosco ceduo		
<b>Descrizione:</b>	FOGLIO 3 PARTICELLA 167		
<b>Vendita soggetta a IVA:</b>	N.D.		

Bene N° 5 - Terreno			
<b>Ubicazione:</b>	Levone (TO) - BOSCO CEDUO		
<b>Diritto reale:</b>	Proprietà	<b>Quota</b>	1/1
<b>Tipologia immobile:</b>	Terreno Identificato al catasto Terreni - Fg. 3, Part. 168, Qualità Bosco ceduo		
<b>Descrizione:</b>	FOGLIO 3 PARTICELLA 168		
<b>Vendita soggetta a IVA:</b>	N.D.		

Bene N° 6 - Terreno			
<b>Ubicazione:</b>	Levone (TO) - BOSCO CEDUO		
<b>Diritto reale:</b>	Proprietà	<b>Quota</b>	1/1
<b>Tipologia immobile:</b>	Terreno Identificato al catasto Terreni - Fg. 3, Part. 169, Qualità Bosco ceduo		
<b>Descrizione:</b>	FOGLIO 3 PARTICELLA 169		
<b>Vendita soggetta a IVA:</b>	N.D.		

Bene N° 7 - Terreno			
<b>Ubicazione:</b>	Levone (TO) - BOSCO CEDUO		
<b>Diritto reale:</b>	Proprietà	<b>Quota</b>	1/1
<b>Tipologia immobile:</b>	Terreno Identificato al catasto Terreni - Fg. 3, Part. 170, Qualità Bosco ceduo		
<b>Descrizione:</b>	FOGLIO 3 PARTICELLA 170		
<b>Vendita soggetta a IVA:</b>	N.D.		

Bene N° 8 - Terreno			
<b>Ubicazione:</b>	Levone (TO) - BOSCO CEDUO		
<b>Diritto reale:</b>	Proprietà	<b>Quota</b>	1/1
<b>Tipologia immobile:</b>	Terreno Identificato al catasto Terreni - Fg. 3, Part. 171, Qualità Bosco ceduo		
<b>Descrizione:</b>	FOGLIO 3 PARTICELLA 171		
<b>Vendita soggetta a IVA:</b>	N.D.		

Bene N° 9 - Terreno			
<b>Ubicazione:</b>	Levone (TO) - BOSCO CEDUO		
<b>Diritto reale:</b>	Proprietà	<b>Quota</b>	1/1
<b>Tipologia immobile:</b>	Terreno Identificato al catasto Terreni - Fg. 3, Part. 172, Qualità Bosco ceduo		
<b>Descrizione:</b>	FOGLIO 3 PARTICELLA 172		
<b>Vendita soggetta a IVA:</b>	N.D.		

Bene N° 10 - Terreno			
<b>Ubicazione:</b>	Levone (TO) - BOSCO CEDUO		
<b>Diritto reale:</b>	Proprietà	<b>Quota</b>	1/1
<b>Tipologia immobile:</b>	Terreno Identificato al catasto Terreni - Fg. 3, Part. 176, Qualità Bosco ceduo		
<b>Descrizione:</b>	FOGLIO 3 PARTICELLA 176		
<b>Vendita soggetta a IVA:</b>	N.D.		

Bene N° 11 - Terreno			
<b>Ubicazione:</b>	Levone (TO) - BOSCO CEDUO		
<b>Diritto reale:</b>	Proprietà	<b>Quota</b>	1/1
<b>Tipologia immobile:</b>	Terreno Identificato al catasto Terreni - Fg. 3, Part. 177, Qualità Bosco ceduo		
<b>Descrizione:</b>	FOGLIO 3 PARTICELLA 177		
<b>Vendita soggetta a IVA:</b>	N.D.		

Bene N° 12 - Terreno			
<b>Ubicazione:</b>	Levone (TO) - BOSCO CEDUO		
<b>Diritto reale:</b>	Proprietà	<b>Quota</b>	1/1
<b>Tipologia immobile:</b>	Terreno Identificato al catasto Terreni - Fg. 3, Part. 178, Qualità Bosco ceduo		
<b>Descrizione:</b>	FOGLIO 3 PARTICELLA 178		
<b>Vendita soggetta a IVA:</b>	N.D.		

Bene N° 13 - Terreno			
<b>Ubicazione:</b>	Levone (TO) - BOSCO CEDUO		
<b>Diritto reale:</b>	Proprietà	<b>Quota</b>	1/1
<b>Tipologia immobile:</b>	Terreno Identificato al catasto Terreni - Fg. 3, Part. 179, Qualità Bosco ceduo		
<b>Descrizione:</b>	FOGLIO 3 PARTICELLA 179		
<b>Vendita soggetta a IVA:</b>	N.D.		

Bene N° 14 - Terreno			
<b>Ubicazione:</b>	Levone (TO) - BOSCO CEDUO		
<b>Diritto reale:</b>	Proprietà	<b>Quota</b>	1/1
<b>Tipologia immobile:</b>	Terreno Identificato al catasto Terreni - Fg. 3, Part. 180, Qualità Bosco ceduo		
<b>Descrizione:</b>	FOGLIO 3 PARTICELLA 180		
<b>Vendita soggetta a IVA:</b>	N.D.		

Bene N° 15 - Terreno			
<b>Ubicazione:</b>	Levone (TO) - BOSCO CEDUO		
<b>Diritto reale:</b>	Proprietà	<b>Quota</b>	1/1
<b>Tipologia immobile:</b>	Terreno Identificato al catasto Terreni - Fg. 3, Part. 181, Qualità Bosco ceduo		
<b>Descrizione:</b>	FOGLIO 3 PARTICELLA 181		
<b>Vendita soggetta a IVA:</b>	N.D.		

<b>Bene N° 16 - Terreno</b>			
<b>Ubicazione:</b>	Levone (TO) - BOSCO CEDUO		
<b>Diritto reale:</b>	Proprietà	<b>Quota</b>	1/1
<b>Tipologia immobile:</b>	Terreno Identificato al catasto Terreni - Fg. 3, Part. 182, Qualità Bosco ceduo		
<b>Descrizione:</b>	FOGLIO 3 PARTICELLA 182		
<b>Vendita soggetta a IVA:</b>	N.D.		

<b>Bene N° 17 - Terreno</b>			
<b>Ubicazione:</b>	Levone (TO) - BOSCO CEDUO		
<b>Diritto reale:</b>	Proprietà	<b>Quota</b>	1/1
<b>Tipologia immobile:</b>	Terreno Identificato al catasto Terreni - Fg. 3, Part. 183, Qualità Bosco ceduo		
<b>Descrizione:</b>	FOGLIO 3 PARTICELLA 183		
<b>Vendita soggetta a IVA:</b>	N.D.		

<b>Bene N° 18 - Terreno</b>			
<b>Ubicazione:</b>	Levone (TO) - INCOT PROD		
<b>Diritto reale:</b>	Proprietà	<b>Quota</b>	1/1
<b>Tipologia immobile:</b>	Terreno Identificato al catasto Terreni - Fg. 3, Part. 240, Qualità Incolto produttivo		
<b>Descrizione:</b>	FOGLIO 3 PARTICELLA 240		
<b>Vendita soggetta a IVA:</b>	N.D.		

<b>Bene N° 19 - Terreno</b>			
<b>Ubicazione:</b>	Levone (TO) - BOSCO CEDUO		
<b>Diritto reale:</b>	Proprietà	<b>Quota</b>	1/1
<b>Tipologia immobile:</b>	Terreno Identificato al catasto Terreni - Fg. 3, Part. 252, Qualità Bosco ceduo		
<b>Descrizione:</b>	FOGLIO 3 PARTICELLA 252		
<b>Vendita soggetta a IVA:</b>	N.D.		

Bene N° 20 - Terreno			
<b>Ubicazione:</b>	Levone (TO) - BOSCO CEDUO		
<b>Diritto reale:</b>	Proprietà	<b>Quota</b>	1/1
<b>Tipologia immobile:</b>	Terreno Identificato al catasto Terreni - Fg. 3, Part. 524, Qualità Bosco ceduo		
<b>Descrizione:</b>	FOGLIO 3 PARTICELLA 524		
<b>Vendita soggetta a IVA:</b>	N.D.		

Bene N° 21 - Terreno			
<b>Ubicazione:</b>	Levone (TO) - BOSCO CEDUO		
<b>Diritto reale:</b>	Proprietà	<b>Quota</b>	1/1
<b>Tipologia immobile:</b>	Terreno Identificato al catasto Terreni - Fg. 3, Part. 533, Qualità Bosco ceduo		
<b>Descrizione:</b>	FOGLIO 3 PARTICELLA 533		
<b>Vendita soggetta a IVA:</b>	N.D.		

Bene N° 22 - Terreno			
<b>Ubicazione:</b>	Levone (TO) - BOSCO CEDUO		
<b>Diritto reale:</b>	Proprietà	<b>Quota</b>	1/1
<b>Tipologia immobile:</b>	Terreno Identificato al catasto Terreni - Fg. 3, Part. 534, Qualità Bosco ceduo		
<b>Descrizione:</b>	FOGLIO 3 PARTICELLA 534		
<b>Vendita soggetta a IVA:</b>	N.D.		

Bene N° 23 - Terreno			
<b>Ubicazione:</b>	Levone (TO) - BOSCO CEDUO		
<b>Diritto reale:</b>	Proprietà	<b>Quota</b>	1/1
<b>Tipologia immobile:</b>	Terreno Identificato al catasto Terreni - Fg. 3, Part. 534, Qualità Bosco ceduo		
<b>Descrizione:</b>	FOGLIO 3 PARTICELLA 603		
<b>Vendita soggetta a IVA:</b>	N.D.		

Bene N° 24 - Terreno			
<b>Ubicazione:</b>	Levone (TO) - BOSCO CEDUO		
<b>Diritto reale:</b>	Proprietà	<b>Quota</b>	1/1
<b>Tipologia immobile:</b>	Terreno Identificato al catasto Terreni - Fg. 3, Part. 677, Qualità Bosco ceduo		
<b>Descrizione:</b>	FOGLIO 3 PARTICELLA 677		
<b>Vendita soggetta a IVA:</b>	N.D.		

Bene N° 25 - Terreno			
<b>Ubicazione:</b>	Levone (TO) - INCOT PROD		
<b>Diritto reale:</b>	Proprietà	<b>Quota</b>	1/1
<b>Tipologia immobile:</b>	Terreno Identificato al catasto Terreni - Fg. 3, Part. 680, Qualità Incolto produttivo		
<b>Descrizione:</b>	FOGLIO 3 PARTICELLA 680		
<b>Vendita soggetta a IVA:</b>	N.D.		

Bene N° 26 - Terreno			
<b>Ubicazione:</b>	Levone (TO) - BOSCO CEDUO		
<b>Diritto reale:</b>	Proprietà	<b>Quota</b>	1/1
<b>Tipologia immobile:</b>	Terreno Identificato al catasto Terreni - Fg. 3, Part. 682, Qualità Bosco ceduo		
<b>Descrizione:</b>	FOGLIO 3 PARTICELLA 682		
<b>Vendita soggetta a IVA:</b>	N.D.		

Bene N° 27 - Terreno			
<b>Ubicazione:</b>	Levone (TO) - BOSCO CEDUO		
<b>Diritto reale:</b>	Proprietà	<b>Quota</b>	1/1
<b>Tipologia immobile:</b>	Terreno Identificato al catasto Terreni - Fg. 4, Part. 11, Qualità Bosco ceduo		
<b>Descrizione:</b>	FOGLIO 4 PARTICELLA 11		
<b>Vendita soggetta a IVA:</b>	N.D.		



<b>Bene N° 28 - Terreno</b>			
<b>Ubicazione:</b>	Levone (TO) - BOSCO CEDUO		
<b>Diritto reale:</b>	Proprietà	<b>Quota</b>	1/1
<b>Tipologia immobile:</b>	Terreno Identificato al catasto Terreni - Fg. 4, Part. 22, Qualità Bosco ceduo		
<b>Descrizione:</b>	FOGLIO 4 PARTICELLA 22		
<b>Vendita soggetta a IVA:</b>	N.D.		

<b>Bene N° 29 - Terreno</b>			
<b>Ubicazione:</b>	Levone (TO) - BOSCO CEDUO		
<b>Diritto reale:</b>	Proprietà	<b>Quota</b>	1/1
<b>Tipologia immobile:</b>	Terreno Identificato al catasto Terreni - Fg. 4, Part. 23, Qualità Bosco ceduo		
<b>Descrizione:</b>	FOGLIO 4 PARTICELLA 23		
<b>Vendita soggetta a IVA:</b>	N.D.		

<b>Bene N° 30 - Terreno</b>			
<b>Ubicazione:</b>	Levone (TO) - INCOT PROD		
<b>Diritto reale:</b>	Proprietà	<b>Quota</b>	1/1
<b>Tipologia immobile:</b>	Terreno Identificato al catasto Terreni - Fg. 4, Part. 24, Qualità Incolto produttivo		
<b>Descrizione:</b>	FOGLIO 4 PARTICELLA 24		
<b>Vendita soggetta a IVA:</b>	N.D.		

<b>Bene N° 31 - Terreno</b>			
<b>Ubicazione:</b>	Levone (TO) - BOSCO CEDUO		
<b>Diritto reale:</b>	Proprietà	<b>Quota</b>	1/1
<b>Tipologia immobile:</b>	Terreno Identificato al catasto Terreni - Fg. 4, Part. 25, Qualità Bosco ceduo		
<b>Descrizione:</b>	FOGLIO 4 PARTICELLA 25		
<b>Vendita soggetta a IVA:</b>	N.D.		

Bene N° 32 - Terreno			
<b>Ubicazione:</b>	Levone (TO) - INCOT PROD		
<b>Diritto reale:</b>	Proprietà	<b>Quota</b>	1/1
<b>Tipologia immobile:</b>	Terreno Identificato al catasto Terreni - Fg. 4, Part. 26, Qualità Incolto produttivo		
<b>Descrizione:</b>	FOGLIO 4 PARTICELLA 26		
<b>Vendita soggetta a IVA:</b>	N.D.		

Bene N° 33 - Terreno			
<b>Ubicazione:</b>	Levone (TO) - BOSCO CEDUO		
<b>Diritto reale:</b>	Proprietà	<b>Quota</b>	1/1
<b>Tipologia immobile:</b>	Terreno Identificato al catasto Terreni - Fg. 4, Part. 27, Qualità Bosco ceduo		
<b>Descrizione:</b>	FOGLIO 4 PARTICELLA 27		
<b>Vendita soggetta a IVA:</b>	N.D.		

Bene N° 34 - Terreno			
<b>Ubicazione:</b>	Levone (TO) - BOSCO CEDUO		
<b>Diritto reale:</b>	Proprietà	<b>Quota</b>	1/1
<b>Tipologia immobile:</b>	Terreno Identificato al catasto Terreni - Fg. 4, Part. 28, Qualità Bosco ceduo		
<b>Descrizione:</b>	FOGLIO 4 PARTICELLA 28		
<b>Vendita soggetta a IVA:</b>	N.D.		

Bene N° 35 - Terreno			
<b>Ubicazione:</b>	Levone (TO) - BOSCO CEDUO		
<b>Diritto reale:</b>	Proprietà	<b>Quota</b>	1/1
<b>Tipologia immobile:</b>	Terreno Identificato al catasto Terreni - Fg. 4, Part. 29, Qualità Bosco ceduo		
<b>Descrizione:</b>	FOGLIO 4 PARTICELLA 29		
<b>Vendita soggetta a IVA:</b>	N.D.		

<b>Bene N° 36 - Terreno</b>			
<b>Ubicazione:</b>	Levone (TO) - BOSCO CEDUO		
<b>Diritto reale:</b>	Proprietà	<b>Quota</b>	1/1
<b>Tipologia immobile:</b>	Terreno Identificato al catasto Terreni - Fg. 4, Part. 30, Qualità Bosco ceduo		
<b>Descrizione:</b>	FOGLIO 4 PARTICELLA 30		
<b>Vendita soggetta a IVA:</b>	N.D.		

<b>Bene N° 37 - Terreno</b>			
<b>Ubicazione:</b>	Levone (TO) - BOSCO CEDUO		
<b>Diritto reale:</b>	Proprietà	<b>Quota</b>	1/1
<b>Tipologia immobile:</b>	Terreno Identificato al catasto Terreni - Fg. 4, Part. 31, Qualità Bosco ceduo		
<b>Descrizione:</b>	FOGLIO 4 PARTICELLA 31		
<b>Vendita soggetta a IVA:</b>	N.D.		

<b>Bene N° 38 - Terreno</b>			
<b>Ubicazione:</b>	Levone (TO) - BOSCO CEDUO		
<b>Diritto reale:</b>	Proprietà	<b>Quota</b>	1/1
<b>Tipologia immobile:</b>	Terreno Identificato al catasto Terreni - Fg. 4, Part. 32, Qualità Bosco ceduo		
<b>Descrizione:</b>	FOGLIO 4 PARTICELLA 32		
<b>Vendita soggetta a IVA:</b>	N.D.		

<b>Bene N° 39 - Terreno</b>			
<b>Ubicazione:</b>	Levone (TO) - BOSCO CEDUO		
<b>Diritto reale:</b>	Proprietà	<b>Quota</b>	1/1
<b>Tipologia immobile:</b>	Terreno Identificato al catasto Terreni - Fg. 4, Part. 33, Qualità Bosco ceduo		
<b>Descrizione:</b>	FOGLIO 4 PARTICELLA 33		
<b>Vendita soggetta a IVA:</b>	N.D.		

Bene N° 40 - Terreno			
<b>Ubicazione:</b>	Levone (TO) - BOSCO CEDUO		
<b>Diritto reale:</b>	Proprietà	<b>Quota</b>	1/1
<b>Tipologia immobile:</b>	Terreno Identificato al catasto Terreni - Fg. 4, Part. 37, Qualità Bosco ceduo		
<b>Descrizione:</b>	FOGLIO 4 PARTICELLA 37		
<b>Vendita soggetta a IVA:</b>	N.D.		

Bene N° 41 - Terreno			
<b>Ubicazione:</b>	Levone (TO) - VIGNETO		
<b>Diritto reale:</b>	Proprietà	<b>Quota</b>	1/1
<b>Tipologia immobile:</b>	Terreno Identificato al catasto Terreni - Fg. 4, Part. 38, Qualità Bosco ceduo		
<b>Descrizione:</b>	FOGLIO 4 PARTICELLA 38		
<b>Vendita soggetta a IVA:</b>	N.D.		

Bene N° 42 - Unità collabente			
<b>Ubicazione:</b>	Levone (TO) - FABBR DIRUTO		
<b>Diritto reale:</b>	Proprietà	<b>Quota</b>	1/1
<b>Tipologia immobile:</b>	Unità collabente Identificato al catasto Fabbricati - Fg. 4, Part. 78, Categoria F2		
<b>Descrizione:</b>	FOGLIO 4 PARTICELLA 78		
<b>Vendita soggetta a IVA:</b>	N.D.		

Bene N° 43 - Terreno			
<b>Ubicazione:</b>	Levone (TO) - BOSCO CEDUO		
<b>Diritto reale:</b>	Proprietà	<b>Quota</b>	1/1
<b>Tipologia immobile:</b>	Terreno Identificato al catasto Terreni - Fg. 4, Part. 79, Qualità Bosco ceduo		
<b>Descrizione:</b>	FOGLIO 4 PARTICELLA 79		
<b>Vendita soggetta a IVA:</b>	N.D.		

Bene N° 44 - Terreno			
<b>Ubicazione:</b>	Levone (TO) - VIGNETO		
<b>Diritto reale:</b>	Proprietà	<b>Quota</b>	1/1
<b>Tipologia immobile:</b>	Terreno Identificato al catasto Terreni - Fg. 4, Part. 80, Qualità Vigneto		
<b>Descrizione:</b>	FOGLIO 4 PARTICELLA 80		
<b>Vendita soggetta a IVA:</b>	N.D.		

Bene N° 45 - Terreno			
<b>Ubicazione:</b>	Levone (TO) - BOSCO CEDUO		
<b>Diritto reale:</b>	Proprietà	<b>Quota</b>	1/1
<b>Tipologia immobile:</b>	Terreno Identificato al catasto Terreni - Fg. 4, Part. 81, Qualità Bosco ceduo		
<b>Descrizione:</b>	FOGLIO 4 PARTICELLA 81		
<b>Vendita soggetta a IVA:</b>	N.D.		

Bene N° 46 - Unità collabente			
<b>Ubicazione:</b>	Levone (TO) - FABBR DIRUTO		
<b>Diritto reale:</b>	Proprietà	<b>Quota</b>	1/1
<b>Tipologia immobile:</b>	Unità collabente Identificato al catasto Fabbricati - Fg. 4, Part. 82, Categoria F2		
<b>Descrizione:</b>	FOGLIO 4 PARTICELLA 82		
<b>Vendita soggetta a IVA:</b>	N.D.		

Bene N° 47 - Terreno			
<b>Ubicazione:</b>	Levone (TO) - VIGNETO		
<b>Diritto reale:</b>	Proprietà	<b>Quota</b>	1/1
<b>Tipologia immobile:</b>	Terreno Identificato al catasto Terreni - Fg. 4, Part. 91, Qualità Vigneto		
<b>Descrizione:</b>	FOGLIO 4 PARTICELLA 91		
<b>Vendita soggetta a IVA:</b>	N.D.		

<b>Bene N° 48 - Terreno</b>			
<b>Ubicazione:</b>	Levone (TO) - BOSCO CEDUO		
<b>Diritto reale:</b>	Proprietà	<b>Quota</b>	1/1
<b>Tipologia immobile:</b>	Terreno Identificato al catasto Terreni - Fg. 4, Part. 95, Qualità Bosco ceduo		
<b>Descrizione:</b>	FOGLIO 4 PARTICELLA 95		
<b>Vendita soggetta a IVA:</b>	N.D.		

<b>Bene N° 49 - Terreno</b>			
<b>Ubicazione:</b>	Levone (TO) - VIGNETO		
<b>Diritto reale:</b>	Proprietà	<b>Quota</b>	1/1
<b>Tipologia immobile:</b>	Terreno Identificato al catasto Terreni - Fg. 4, Part. 98, Qualità Vigneto		
<b>Descrizione:</b>	FOGLIO 4 PARTICELLA 98		
<b>Vendita soggetta a IVA:</b>	N.D.		

<b>Bene N° 50 - Terreno</b>			
<b>Ubicazione:</b>	Levone (TO) - BOSCO CEDUO		
<b>Diritto reale:</b>	Proprietà	<b>Quota</b>	1/1
<b>Tipologia immobile:</b>	Terreno Identificato al catasto Terreni - Fg. 4, Part. 156, Qualità Bosco ceduo		
<b>Descrizione:</b>	FOGLIO 4 PARTICELLA 156		
<b>Vendita soggetta a IVA:</b>	N.D.		

<b>Bene N° 51 - Terreno</b>			
<b>Ubicazione:</b>	Levone (TO) - VIGNETO		
<b>Diritto reale:</b>	Proprietà	<b>Quota</b>	1/1
<b>Tipologia immobile:</b>	Terreno Identificato al catasto Terreni - Fg. 4, Part. 99, Qualità Bosco ceduo		
<b>Descrizione:</b>	FOGLIO 4 PARTICELLA 99		
<b>Vendita soggetta a IVA:</b>	N.D.		

Bene N° 52 - Terreno			
<b>Ubicazione:</b>	Levone (TO) - BOSCO CEDUO		
<b>Diritto reale:</b>	Proprietà	<b>Quota</b>	1/1
<b>Tipologia immobile:</b>	Terreno Identificato al catasto Terreni - Fg. 4, Part. 253, Qualità Bosco ceduo		
<b>Descrizione:</b>	FOGLIO 4 PARTICELLA 253		
<b>Vendita soggetta a IVA:</b>	N.D.		

Bene N° 53 - Terreno			
<b>Ubicazione:</b>	Levone (TO) - BOSCO CEDUO		
<b>Diritto reale:</b>	Proprietà	<b>Quota</b>	1/1
<b>Tipologia immobile:</b>	Terreno Identificato al catasto Terreni - Fg. 4, Part. 277, Qualità Bosco ceduo		
<b>Descrizione:</b>	FOGLIO 4 PARTICELLA 277		
<b>Vendita soggetta a IVA:</b>	N.D.		

Bene N° 54 - Terreno			
<b>Ubicazione:</b>	Levone (TO) - BOSCO CEDUO		
<b>Diritto reale:</b>	Proprietà	<b>Quota</b>	1/1
<b>Tipologia immobile:</b>	Terreno Identificato al catasto Terreni - Fg. 4, Part. 324, Qualità Bosco ceduo		
<b>Descrizione:</b>	FOGLIO 4 PARTICELLA 324		
<b>Vendita soggetta a IVA:</b>	N.D.		

Bene N° 55 - Terreno			
<b>Ubicazione:</b>	Levone (TO) - BOSCO CEDUO		
<b>Diritto reale:</b>	Proprietà	<b>Quota</b>	1/1
<b>Tipologia immobile:</b>	Terreno Identificato al catasto Terreni - Fg. 4, Part. 336, Qualità Bosco ceduo		
<b>Descrizione:</b>	FOGLIO 4 PARTICELLA 336		
<b>Vendita soggetta a IVA:</b>	N.D.		

Bene N° 56 - Terreno			
<b>Ubicazione:</b>	Levone (TO) - BOSCO CEDUO		
<b>Diritto reale:</b>	Proprietà	<b>Quota</b>	1/1
<b>Tipologia immobile:</b>	Terreno Identificato al catasto Terreni - Fg. 4, Part. 337, Qualità Bosco ceduo		
<b>Descrizione:</b>	FOGLIO 4 PARTICELLA 337		
<b>Vendita soggetta a IVA:</b>	N.D.		

Bene N° 57 - Terreno			
<b>Ubicazione:</b>	Levone (TO) - BOSCO CEDUO		
<b>Diritto reale:</b>	Proprietà	<b>Quota</b>	1/1
<b>Tipologia immobile:</b>	Terreno Identificato al catasto Terreni - Fg. 4, Part. 393, Qualità Bosco ceduo		
<b>Descrizione:</b>	FOGLIO 4 PARTICELLA 393		
<b>Vendita soggetta a IVA:</b>	N.D.		

Bene N° 58 - Terreno			
<b>Ubicazione:</b>	Levone (TO) - VIGNETO		
<b>Diritto reale:</b>	Proprietà	<b>Quota</b>	1/1
<b>Tipologia immobile:</b>	Terreno Identificato al catasto Terreni - Fg. 4, Part. 395, Qualità Vigneto		
<b>Descrizione:</b>	FOGLIO 4 PARTICELLA 395		
<b>Vendita soggetta a IVA:</b>	N.D.		

Bene N° 59 - Terreno			
<b>Ubicazione:</b>	Levone (TO) - BOSCO CEDUO		
<b>Diritto reale:</b>	Proprietà	<b>Quota</b>	1/1
<b>Tipologia immobile:</b>	Terreno Identificato al catasto Terreni - Fg. 4, Part. 397, Qualità Bosco ceduo		
<b>Descrizione:</b>	FOGLIO 4 PARTICELLA 397		
<b>Vendita soggetta a IVA:</b>	N.D.		



Bene N° 60 - Terreno			
<b>Ubicazione:</b>	Levone (TO) - BOSCO CEDUO		
<b>Diritto reale:</b>	Proprietà	<b>Quota</b>	1/1
<b>Tipologia immobile:</b>	Terreno Identificato al catasto Terreni - Fg. 4, Part. 399, Qualità Bosco ceduo		
<b>Descrizione:</b>	FOGLIO 4 PARTICELLA 399		
<b>Vendita soggetta a IVA:</b>	N.D.		

Bene N° 61 - Terreno			
<b>Ubicazione:</b>	Levone (TO) - SEMINATIVO		
<b>Diritto reale:</b>	Proprietà	<b>Quota</b>	1/1
<b>Tipologia immobile:</b>	Terreno Identificato al catasto Terreni - Fg. 5, Part. 2, Qualità Seminativo		
<b>Descrizione:</b>	FOGLIO 5 PARTICELLA 2		
<b>Vendita soggetta a IVA:</b>	N.D.		

Bene N° 62 - Terreno			
<b>Ubicazione:</b>	Levone (TO) - BOSCO CEDUO		
<b>Diritto reale:</b>	Proprietà	<b>Quota</b>	1/1
<b>Tipologia immobile:</b>	Terreno Identificato al catasto Terreni - Fg. 5, Part. 3, Qualità Bosco ceduo		
<b>Descrizione:</b>	FOGLIO 5 PARTICELLA 3		
<b>Vendita soggetta a IVA:</b>	N.D.		

Bene N° 63 - Terreno			
<b>Ubicazione:</b>	Levone (TO) - VIGNETO		
<b>Diritto reale:</b>	Proprietà	<b>Quota</b>	1/1
<b>Tipologia immobile:</b>	Terreno Identificato al catasto Terreni - Fg. 5, Part. 4, Qualità Vigneto		
<b>Descrizione:</b>	FOGLIO 5 PARTICELLA 4		
<b>Vendita soggetta a IVA:</b>	N.D.		

Bene N° 64 - Terreno			
<b>Ubicazione:</b>	Levone (TO) - BOSCO CEDUO		
<b>Diritto reale:</b>	Proprietà	<b>Quota</b>	1/1
<b>Tipologia immobile:</b>	Terreno Identificato al catasto Terreni - Fg. 5, Part. 5, Qualità Bosco ceduo		
<b>Descrizione:</b>	FOGLIO 5 PARTICELLA 5		
<b>Vendita soggetta a IVA:</b>	N.D.		

Bene N° 65 - Terreno			
<b>Ubicazione:</b>	Levone (TO) - BOSCO CEDUO		
<b>Diritto reale:</b>	Proprietà	<b>Quota</b>	1/1
<b>Tipologia immobile:</b>	Terreno Identificato al catasto Terreni - Fg. 5, Part. 6, Qualità Bosco ceduo		
<b>Descrizione:</b>	FOGLIO 5 PARTICELLA 6		
<b>Vendita soggetta a IVA:</b>	N.D.		

Bene N° 66 - Terreno			
<b>Ubicazione:</b>	Levone (TO) - INCOT PROD		
<b>Diritto reale:</b>	Proprietà	<b>Quota</b>	1/1
<b>Tipologia immobile:</b>	Terreno Identificato al catasto Terreni - Fg. 5, Part. 8, Qualità Incolto produttivo		
<b>Descrizione:</b>	FOGLIO 5 PARTICELLA 8		
<b>Vendita soggetta a IVA:</b>	N.D.		

Bene N° 67 - Terreno			
<b>Ubicazione:</b>	Levone (TO) - INCOT PROD		
<b>Diritto reale:</b>	Proprietà	<b>Quota</b>	1/1
<b>Tipologia immobile:</b>	Terreno Identificato al catasto Terreni - Fg. 5, Part. 15, Qualità Incolto produttivo		
<b>Descrizione:</b>	FOGLIO 5 PARTICELLA 15		
<b>Vendita soggetta a IVA:</b>	N.D.		

<b>Bene N° 68 - Terreno</b>			
<b>Ubicazione:</b>	Levone (TO) - BOSCO CEDUO		
<b>Diritto reale:</b>	Proprietà	<b>Quota</b>	1/1
<b>Tipologia immobile:</b>	Terreno Identificato al catasto Terreni - Fig. 5, Part. 27, Qualità Bosco ceduo		
<b>Descrizione:</b>	FOGLIO 5 PARTICELLA 27		
<b>Vendita soggetta a IVA:</b>	N.D.		

<b>Bene N° 69 - Terreno</b>			
<b>Ubicazione:</b>	Levone (TO) - PRATO		
<b>Diritto reale:</b>	Proprietà	<b>Quota</b>	1/1
<b>Tipologia immobile:</b>	Terreno Identificato al catasto Terreni - Fig. 5, Part. 28, Qualità Prato		
<b>Descrizione:</b>	FOGLIO 5 PARTICELLA 28		
<b>Vendita soggetta a IVA:</b>	N.D.		

<b>Bene N° 70 - Terreno</b>			
<b>Ubicazione:</b>	Levone (TO) - PRATO		
<b>Diritto reale:</b>	Proprietà	<b>Quota</b>	1/1
<b>Tipologia immobile:</b>	Terreno Identificato al catasto Terreni - Fig. 5, Part. 29, Qualità Prato		
<b>Descrizione:</b>	FOGLIO 5 PARTICELLA 29		
<b>Vendita soggetta a IVA:</b>	N.D.		

<b>Bene N° 71 - Terreno</b>			
<b>Ubicazione:</b>	Levone (TO) - BOSCO CEDUO		
<b>Diritto reale:</b>	Proprietà	<b>Quota</b>	1/1
<b>Tipologia immobile:</b>	Terreno Identificato al catasto Terreni - Fig. 5, Part. 47, Qualità Bosco ceduo		
<b>Descrizione:</b>	FOGLIO 5 PARTICELLA 47		
<b>Vendita soggetta a IVA:</b>	N.D.		

<b>Bene N° 72 - Terreno</b>			
<b>Ubicazione:</b>	Levone (TO) - BOSCO CEDUO		
<b>Diritto reale:</b>	Proprietà	<b>Quota</b>	1/1
<b>Tipologia immobile:</b>	Terreno Identificato al catasto Terreni - Fg. 5, Part. 48, Qualità Bosco ceduo		
<b>Descrizione:</b>	FOGLIO 5 PARTICELLA 48		
<b>Vendita soggetta a IVA:</b>	N.D.		

<b>Bene N° 73 - Terreno</b>			
<b>Ubicazione:</b>	Levone (TO) - VIGNETO		
<b>Diritto reale:</b>	Proprietà	<b>Quota</b>	1/1
<b>Tipologia immobile:</b>	Terreno Identificato al catasto Terreni - Fg. 5, Part. 49, Qualità Vigneto		
<b>Descrizione:</b>	FOGLIO 5 PARTICELLA 49		
<b>Vendita soggetta a IVA:</b>	N.D.		

<b>Bene N° 74 - Terreno</b>			
<b>Ubicazione:</b>	Levone (TO) - BOSCO CEDUO		
<b>Diritto reale:</b>	Proprietà	<b>Quota</b>	1/1
<b>Tipologia immobile:</b>	Terreno Identificato al catasto Terreni - Fg. 5, Part. 53, Qualità Bosco ceduo		
<b>Descrizione:</b>	FOGLIO 5 PARTICELLA 53		
<b>Vendita soggetta a IVA:</b>	N.D.		

<b>Bene N° 75 - Terreno</b>			
<b>Ubicazione:</b>	Levone (TO) - VIGNETO		
<b>Diritto reale:</b>	Proprietà	<b>Quota</b>	1/1
<b>Tipologia immobile:</b>	Terreno Identificato al catasto Terreni - Fg. 5, Part. 54, Qualità Bosco ceduo		
<b>Descrizione:</b>	FOGLIO 5 PARTICELLA 54		
<b>Vendita soggetta a IVA:</b>	N.D.		

Bene N° 76 - Terreno			
<b>Ubicazione:</b>	Levone (TO) - BOSCO CEDUO		
<b>Diritto reale:</b>	Proprietà	<b>Quota</b>	1/1
<b>Tipologia immobile:</b>	Terreno Identificato al catasto Terreni - Fg. 5, Part. 55, Qualità Bosco ceduo		
<b>Descrizione:</b>	FOGLIO 5 PARTICELLA 55		
<b>Vendita soggetta a IVA:</b>	N.D.		

Bene N° 77 - Terreno			
<b>Ubicazione:</b>	Levone (TO) - VIGNETO		
<b>Diritto reale:</b>	Proprietà	<b>Quota</b>	1/1
<b>Tipologia immobile:</b>	Terreno Identificato al catasto Terreni - Fg. 5, Part. 75, Qualità Vigneto		
<b>Descrizione:</b>	FOGLIO 5 PARTICELLA 75		
<b>Vendita soggetta a IVA:</b>	N.D.		

Bene N° 78 - Terreno			
<b>Ubicazione:</b>	Levone (TO) - VIGNETO		
<b>Diritto reale:</b>	Proprietà	<b>Quota</b>	1/1
<b>Tipologia immobile:</b>	Terreno Identificato al catasto Terreni - Fg. 5, Part. 80, Qualità Vigneto		
<b>Descrizione:</b>	FOGLIO 5 PARTICELLA 80		
<b>Vendita soggetta a IVA:</b>	N.D.		

Bene N° 79 - Terreno			
<b>Ubicazione:</b>	Levone (TO) - VIGNETO		
<b>Diritto reale:</b>	Proprietà	<b>Quota</b>	1/1
<b>Tipologia immobile:</b>	Terreno Identificato al catasto Terreni - Fg. 5, Part. 81, Qualità Vigneto		
<b>Descrizione:</b>	FOGLIO 5 PARTICELLA 81		
<b>Vendita soggetta a IVA:</b>	N.D.		

Bene N° 80 - Terreno			
<b>Ubicazione:</b>	Levone (TO) - VIGNETO		
<b>Diritto reale:</b>	Proprietà	<b>Quota</b>	1/1
<b>Tipologia immobile:</b>	Terreno Identificato al catasto Terreni - Fg. 5, Part. 82, Qualità Vigneto		
<b>Descrizione:</b>	FOGLIO 5 PARTICELLA 82		
<b>Vendita soggetta a IVA:</b>	N.D.		

Bene N° 81 - Terreno			
<b>Ubicazione:</b>	Levone (TO) - VIGNETO		
<b>Diritto reale:</b>	Proprietà	<b>Quota</b>	1/1
<b>Tipologia immobile:</b>	Terreno Identificato al catasto Terreni - Fg. 5, Part. 83, Qualità Vigneto		
<b>Descrizione:</b>	FOGLIO 5 PARTICELLA 83		
<b>Vendita soggetta a IVA:</b>	N.D.		

Bene N° 82 - Terreno			
<b>Ubicazione:</b>	Levone (TO) - VIGNETO		
<b>Diritto reale:</b>	Proprietà	<b>Quota</b>	1/1
<b>Tipologia immobile:</b>	Terreno Identificato al catasto Terreni - Fg. 5, Part. 84, Qualità Vigneto		
<b>Descrizione:</b>	FOGLIO 5 PARTICELLA 84		
<b>Vendita soggetta a IVA:</b>	N.D.		

Bene N° 83 - Terreno			
<b>Ubicazione:</b>	Levone (TO) - VIGNETO		
<b>Diritto reale:</b>	Proprietà	<b>Quota</b>	1/1
<b>Tipologia immobile:</b>	Terreno Identificato al catasto Terreni - Fg. 5, Part. 85, Qualità Vigneto		
<b>Descrizione:</b>	FOGLIO 5 PARTICELLA 85		
<b>Vendita soggetta a IVA:</b>	N.D.		

Bene N° 84 - Terreno			
<b>Ubicazione:</b>	Levone (TO) - VIGNETO		
<b>Diritto reale:</b>	Proprietà	<b>Quota</b>	1/1
<b>Tipologia immobile:</b>	Terreno Identificato al catasto Terreni - Fg. 5, Part. 86, Qualità Vigneto		
<b>Descrizione:</b>	FOGLIO 5 PARTICELLA 86		
<b>Vendita soggetta a IVA:</b>	N.D.		

Bene N° 85 - Terreno			
<b>Ubicazione:</b>	Levone (TO) - VIGNETO		
<b>Diritto reale:</b>	Proprietà	<b>Quota</b>	1/1
<b>Tipologia immobile:</b>	Terreno Identificato al catasto Terreni - Fg. 5, Part. 88, Qualità Vigneto		
<b>Descrizione:</b>	FOGLIO 5 PARTICELLA 88		
<b>Vendita soggetta a IVA:</b>	N.D.		

Bene N° 86 - Terreno			
<b>Ubicazione:</b>	Levone (TO) - BOSCO CEDUO		
<b>Diritto reale:</b>	Proprietà	<b>Quota</b>	1/1
<b>Tipologia immobile:</b>	Terreno Identificato al catasto Terreni - Fg. 5, Part. 89, Qualità Bosco ceduo		
<b>Descrizione:</b>	FOGLIO 5 PARTICELLA 89		
<b>Vendita soggetta a IVA:</b>	N.D.		

Bene N° 87 - Terreno			
<b>Ubicazione:</b>	Levone (TO) - VIGNETO		
<b>Diritto reale:</b>	Proprietà	<b>Quota</b>	1/1
<b>Tipologia immobile:</b>	Terreno Identificato al catasto Terreni - Fg. 5, Part. 90, Qualità Vigneto		
<b>Descrizione:</b>	FOGLIO 5 PARTICELLA 90		
<b>Vendita soggetta a IVA:</b>	N.D.		

Bene N° 88 - Terreno			
<b>Ubicazione:</b>	Levone (TO) - VIGNETO		
<b>Diritto reale:</b>	Proprietà	<b>Quota</b>	1/1
<b>Tipologia immobile:</b>	Terreno Identificato al catasto Terreni - Fg. 5, Part. 91, Qualità Vigneto		
<b>Descrizione:</b>	FOGLIO 5 PARTICELLA 91		
<b>Vendita soggetta a IVA:</b>	N.D.		

Bene N° 89 - Terreno			
<b>Ubicazione:</b>	Levone (TO) - VIGNETO		
<b>Diritto reale:</b>	Proprietà	<b>Quota</b>	1/1
<b>Tipologia immobile:</b>	Terreno Identificato al catasto Terreni - Fg. 5, Part. 92, Qualità Vigneto		
<b>Descrizione:</b>	FOGLIO 5 PARTICELLA 92		
<b>Vendita soggetta a IVA:</b>	N.D.		

Bene N° 90 - Terreno			
<b>Ubicazione:</b>	Levone (TO) - VIGNETO		
<b>Diritto reale:</b>	Proprietà	<b>Quota</b>	1/1
<b>Tipologia immobile:</b>	Terreno Identificato al catasto Terreni - Fg. 5, Part. 93, Qualità Vigneto		
<b>Descrizione:</b>	FOGLIO 5 PARTICELLA 93		
<b>Vendita soggetta a IVA:</b>	N.D.		

Bene N° 91 - Terreno			
<b>Ubicazione:</b>	Levone (TO) - VIGNETO		
<b>Diritto reale:</b>	Proprietà	<b>Quota</b>	1/1
<b>Tipologia immobile:</b>	Terreno Identificato al catasto Terreni - Fg. 5, Part. 95, Qualità Vigneto		
<b>Descrizione:</b>	FOGLIO 5 PARTICELLA 95		
<b>Vendita soggetta a IVA:</b>	N.D.		



<b>Bene N° 92 - Terreno</b>			
<b>Ubicazione:</b>	Levone (TO) - VIGNETO		
<b>Diritto reale:</b>	Proprietà	<b>Quota</b>	1/1
<b>Tipologia immobile:</b>	Terreno Identificato al catasto Terreni - Fg. 5, Part. 104, Qualità Vigneto		
<b>Descrizione:</b>	FOGLIO 5 PARTICELLA 104		
<b>Vendita soggetta a IVA:</b>	N.D.		

<b>Bene N° 93 - Terreno</b>			
<b>Ubicazione:</b>	Levone (TO) - PRATO		
<b>Diritto reale:</b>	Proprietà	<b>Quota</b>	1/1
<b>Tipologia immobile:</b>	Terreno Identificato al catasto Terreni - Fg. 5, Part. 110, Qualità Prato		
<b>Descrizione:</b>	FOGLIO 5 PARTICELLA 110		
<b>Vendita soggetta a IVA:</b>	N.D.		

<b>Bene N° 94 - Terreno</b>			
<b>Ubicazione:</b>	Levone (TO) - PRATO		
<b>Diritto reale:</b>	Proprietà	<b>Quota</b>	1/1
<b>Tipologia immobile:</b>	Terreno Identificato al catasto Terreni - Fg. 5, Part. 137, Qualità Prato		
<b>Descrizione:</b>	FOGLIO 5 PARTICELLA 137		
<b>Vendita soggetta a IVA:</b>	N.D.		

<b>Bene N° 95 - Terreno</b>			
<b>Ubicazione:</b>	Levone (TO) - VIGNETO		
<b>Diritto reale:</b>	Proprietà	<b>Quota</b>	1/1
<b>Tipologia immobile:</b>	Terreno Identificato al catasto Terreni - Fg. 5, Part. 285, Qualità Vigneto		
<b>Descrizione:</b>	FOGLIO 5 PARTICELLA 285		
<b>Vendita soggetta a IVA:</b>	N.D.		

<b>Bene N° 96 - Terreno</b>			
<b>Ubicazione:</b>	Levone (TO) - BOSCO CEDUO		
<b>Diritto reale:</b>	Proprietà	<b>Quota</b>	1/1
<b>Tipologia immobile:</b>	Terreno Identificato al catasto Terreni - Fg. 5, Part. 286, Qualità Bosco ceduo		
<b>Descrizione:</b>	FOGLIO 5 PARTICELLA 286		
<b>Vendita soggetta a IVA:</b>	N.D.		

<b>Bene N° 97 - Terreno</b>			
<b>Ubicazione:</b>	Levone (TO) - BOSCO CEDUO		
<b>Diritto reale:</b>	Proprietà	<b>Quota</b>	1/1
<b>Tipologia immobile:</b>	Terreno Identificato al catasto Terreni - Fg. 5, Part. 287, Qualità Bosco ceduo		
<b>Descrizione:</b>	FOGLIO 5 PARTICELLA 287		
<b>Vendita soggetta a IVA:</b>	N.D.		

<b>Bene N° 98 - Terreno</b>			
<b>Ubicazione:</b>	Levone (TO) - VIGNETO		
<b>Diritto reale:</b>	Proprietà	<b>Quota</b>	1/1
<b>Tipologia immobile:</b>	Terreno Identificato al catasto Terreni - Fg. 5, Part. 288, Qualità Vigneto		
<b>Descrizione:</b>	FOGLIO 5 PARTICELLA 288		
<b>Vendita soggetta a IVA:</b>	N.D.		

<b>Bene N° 99 - Terreno</b>			
<b>Ubicazione:</b>	Levone (TO) - VIGNETO		
<b>Diritto reale:</b>	Proprietà	<b>Quota</b>	1/1
<b>Tipologia immobile:</b>	Terreno Identificato al catasto Terreni - Fg. 5, Part. 289, Qualità Vigneto		
<b>Descrizione:</b>	FOGLIO 5 PARTICELLA 289		
<b>Vendita soggetta a IVA:</b>	N.D.		

Bene N° 100 - Terreno			
<b>Ubicazione:</b>	Levone (TO) - BOSCO CEDUO		
<b>Diritto reale:</b>	Proprietà	<b>Quota</b>	1/1
<b>Tipologia immobile:</b>	Terreno Identificato al catasto Terreni - Fg. 5, Part. 292, Qualità Vigneto		
<b>Descrizione:</b>	FOGLIO 5 PARTICELLA 292		
<b>Vendita soggetta a IVA:</b>	N.D.		

Bene N° 101 - Terreno			
<b>Ubicazione:</b>	Levone (TO) - VIGNETO		
<b>Diritto reale:</b>	Proprietà	<b>Quota</b>	1/1
<b>Tipologia immobile:</b>	Terreno Identificato al catasto Terreni - Fg. 5, Part. 296, Qualità Vigneto		
<b>Descrizione:</b>	FOGLIO 5 PARTICELLA 296		
<b>Vendita soggetta a IVA:</b>	N.D.		

Bene N° 102 - Terreno			
<b>Ubicazione:</b>	Levone (TO) - VIGNETO		
<b>Diritto reale:</b>	Proprietà	<b>Quota</b>	1/1
<b>Tipologia immobile:</b>	Terreno Identificato al catasto Terreni - Fg. 5, Part. 297, Qualità Vigneto		
<b>Descrizione:</b>	FOGLIO 5 PARTICELLA 297		
<b>Vendita soggetta a IVA:</b>	N.D.		

Bene N° 103 - Terreno			
<b>Ubicazione:</b>	Levone (TO) - VIGNETO		
<b>Diritto reale:</b>	Proprietà	<b>Quota</b>	1/1
<b>Tipologia immobile:</b>	Terreno Identificato al catasto Terreni - Fg. 5, Part. 298, Qualità Vigneto		
<b>Descrizione:</b>	FOGLIO 5 PARTICELLA 298		
<b>Vendita soggetta a IVA:</b>	N.D.		

Bene N° 104 - Terreno			
<b>Ubicazione:</b>	Levone (TO) - VIGNETO		
<b>Diritto reale:</b>	Proprietà	<b>Quota</b>	1/1
<b>Tipologia immobile:</b>	Terreno Identificato al catasto Terreni - Fg. 5, Part. 300, Qualità Vigneto		
<b>Descrizione:</b>	FOGLIO 5 PARTICELLA 300		
<b>Vendita soggetta a IVA:</b>	N.D.		

Bene N° 105 - Terreno			
<b>Ubicazione:</b>	Levone (TO) - PRATO		
<b>Diritto reale:</b>	Proprietà	<b>Quota</b>	1/1
<b>Tipologia immobile:</b>	Terreno Identificato al catasto Terreni - Fg. 5, Part. 305, Qualità Prato		
<b>Descrizione:</b>	FOGLIO 5 PARTICELLA 305		
<b>Vendita soggetta a IVA:</b>	N.D.		

Bene N° 106 - Terreno			
<b>Ubicazione:</b>	Levone (TO) - VIGNETO		
<b>Diritto reale:</b>	Proprietà	<b>Quota</b>	1/1
<b>Tipologia immobile:</b>	Terreno Identificato al catasto Terreni - Fg. 5, Part. 418, Qualità Vigneto		
<b>Descrizione:</b>	FOGLIO 5 PARTICELLA 418		
<b>Vendita soggetta a IVA:</b>	N.D.		

Bene N° 107 - Terreno			
<b>Ubicazione:</b>	Levone (TO) - BOSCO CEDUO		
<b>Diritto reale:</b>	Proprietà	<b>Quota</b>	1/1
<b>Tipologia immobile:</b>	Terreno Identificato al catasto Terreni - Fg. 5, Part. 566, Qualità Bosco ceduo		
<b>Descrizione:</b>	FOGLIO 05 PATICELLA 566		
<b>Vendita soggetta a IVA:</b>	N.D.		

<b>Bene N° 108 - Terreno</b>			
<b>Ubicazione:</b>	Levone (TO) - BOSCO CEDUO		
<b>Diritto reale:</b>	Proprietà	<b>Quota</b>	1/1
<b>Tipologia immobile:</b>	Terreno Identificato al catasto Terreni - Fg. 5, Part. 568, Qualità Bosco ceduo		
<b>Descrizione:</b>	FOGLIO 5 PARTICELLA 568		
<b>Vendita soggetta a IVA:</b>	N.D.		

<b>Bene N° 109 - Terreno</b>			
<b>Ubicazione:</b>	Levone (TO) - SEMINATIVO		
<b>Diritto reale:</b>	Proprietà	<b>Quota</b>	1/1
<b>Tipologia immobile:</b>	Terreno Identificato al catasto Terreni - Fg. 7, Part. 515, Qualità Seminativo		
<b>Descrizione:</b>	FOGLIO 7 PARTICELLA 515		
<b>Vendita soggetta a IVA:</b>	N.D.		

<b>Bene N° 110 - Terreno</b>			
<b>Ubicazione:</b>	Levone (TO) - PRATO		
<b>Diritto reale:</b>	Proprietà	<b>Quota</b>	1/1
<b>Tipologia immobile:</b>	Terreno Identificato al catasto Terreni - Fg. 7, Part. 525, Qualità Prato		
<b>Descrizione:</b>	FOGLIO 5 PARTICELLA 525		
<b>Vendita soggetta a IVA:</b>	N.D.		

<b>Bene N° 111 - Terreno</b>			
<b>Ubicazione:</b>	Levone (TO) - PRATO		
<b>Diritto reale:</b>	Proprietà	<b>Quota</b>	1/1
<b>Tipologia immobile:</b>	Terreno Identificato al catasto Terreni - Fg. 7, Part. 526, Qualità Prato		
<b>Descrizione:</b>	FOGLIO 5 PARTICELLA 526		
<b>Vendita soggetta a IVA:</b>	N.D.		

<b>Bene N° 112 - Unità collabente</b>			
<b>Ubicazione:</b>	Levone (TO) - Località Sepegna, piano S1-T		
<b>Diritto reale:</b>	Proprietà	<b>Quota</b>	1/1
<b>Tipologia immobile:</b>	Unità collabente Identificato al catasto Fabbricati - Fg. 3, Part. 678, Categoria F2		
<b>Descrizione:</b>	FOGLIO 3 PARTICELLA 678		
<b>Vendita soggetta a IVA:</b>	N.D.		

<b>Bene N° 113 - Unità collabente</b>			
<b>Ubicazione:</b>	Levone (TO) - Località Sepegna, piano S1-T		
<b>Diritto reale:</b>	Proprietà	<b>Quota</b>	1/1
<b>Tipologia immobile:</b>	Unità collabente Identificato al catasto Fabbricati - Fg. 3, Part. 679, Categoria F2		
<b>Descrizione:</b>	FOGLIO 3 PARTICELLA 679		
<b>Vendita soggetta a IVA:</b>	N.D.		

<b>Bene N° 114 - Unità collabente</b>			
<b>Ubicazione:</b>	Levone (TO) - Località Sepegna, piano T-1		
<b>Diritto reale:</b>	Proprietà	<b>Quota</b>	1/1
<b>Tipologia immobile:</b>	Unità collabente Identificato al catasto Fabbricati - Fg. 4, Part. 394, Categoria F2		
<b>Descrizione:</b>	FOGLIO 4 PARTICELLA 394		
<b>Vendita soggetta a IVA:</b>	N.D.		

<b>Bene N° 115 - Unità collabente</b>			
<b>Ubicazione:</b>	Levone (TO) - Località Sepegna, piano T-1		
<b>Diritto reale:</b>	Proprietà	<b>Quota</b>	1/1
<b>Tipologia immobile:</b>	Unità collabente Identificato al catasto Fabbricati - Fg. 4, Part. 401, Categoria F2		
<b>Descrizione:</b>	FOGLIO 4 PARTICELLA 401		
<b>Vendita soggetta a IVA:</b>	N.D.		

Bene N° 116 - Unità collabente			
<b>Ubicazione:</b>	Levone (TO) - Località Sepegna, piano T-1-2		
<b>Diritto reale:</b>	Proprietà	<b>Quota</b>	1/1
<b>Tipologia immobile:</b>	Unità collabente Identificato al catasto Fabbricati - Fg. 5, Part. 570, Categoria F2		
<b>Descrizione:</b>	FOGLIO 5 PARTICELLA 570		
<b>Vendita soggetta a IVA:</b>	N.D.		



Assolto il proprio mandato, il sottoscritto Esperto ex art. 568 c.p.c. deposita la relazione di stima presso questo Spettabile Tribunale, tanto in assolvimento dell'incarico conferitogli dalla S.V. e resta a disposizione per eventuali chiarimenti.

Settimo Torinese, li 27/05/2024



L'Esperto ex art. 568 c.p.c.  
Arch. Olocco Guido

