
TRIBUNALE DI GROSSETO

SEZIONE CIVILE

Esecuzione Immobiliare n° 91/2018

promossa da

[REDACTED]

ASTE
GIUDIZIARIE.it

contro

[REDACTED]

Partita IVA: [REDACTED]

Creditori intervenuti

[REDACTED]

[REDACTED]

[REDACTED]

Partita IVA: [REDACTED]

Partita IVA: [REDACTED]

Partita IVA: [REDACTED]

Partita IVA: [REDACTED]

ASTE
GIUDIZIARIE.it

Terzo interessato

[REDACTED]

Allegato 1

Documentazione Catastale

C.T.U. Ing. Cecilia Pacchieri

ASTE
GIUDIZIARIE.it

Grosseto 07/12/2019

ASTE
GIUDIZIARIE.it

Ing. Cecilia Pacchieri, Studio Tecnico [REDACTED] Cell: [REDACTED]

E-mail [REDACTED] E-mail certificata: [REDACTED]

C.F. [REDACTED] P.IVA [REDACTED]





Data: 10/10/2018 - Ora: 11.27.45 Segue

Visura n.: T114623 Pag: 1

Visura storica per immobile

Direzione Provinciale di Grosseto
Ufficio Provinciale - Territorio
Servizi Catastali

Situazione degli atti informatizzati dall'impianto meccanografico al 10/10/2018

Dati della richiesta	Comune di ORBETELLO (Codice: G088)	
Catasto Fabbricati	Provincia di GROSSETO	
	Foglio: 31 Particella: 725	

INTESTATO

I _____ con sede in _____ (1) Proprietà per 1/1

Unità immobiliare dal 19/06/2013

N.	DATI IDENTIFICATIVI				DATI DI CLASSAMENTO			DATI DERIVANTI DA				
	Sezione Urbana	Foglio	Particella	Sub	Zona Cens.	Micro Zona	Categoria		Classe	Consistenza	Superficie Catastale	Rendita
1		31	725				D/8				Euro 9.037,00	VARIAZIONE TOPONOMASTICA del 19/06/2013 protocollo n. GR0103362 in atti dal 19/06/2013 VARIAZIONE DI TOPONOMASTICA (n. 61838.1/2013)
Indirizzo STRADA DELL' ARONE SNC piano: T-1;												
Annotazioni Classamento e rendita validati (D.M. 701/94)												

Situazione dell'unità immobiliare dal 08/05/2007

N.	DATI IDENTIFICATIVI				DATI DI CLASSAMENTO			DATI DERIVANTI DA				
	Sezione Urbana	Foglio	Particella	Sub	Zona Cens.	Micro Zona	Categoria		Classe	Consistenza	Superficie Catastale	Rendita
1		31	725				D/8				Euro 9.037,00	VARIAZIONE NEL CLASSAMENTO del 08/05/2007 protocollo n. GR0092870 in atti dal 08/05/2007 VARIAZIONE DI CLASSAMENTO (n. 2520.1/2007)
Indirizzo LOCALITA' TOPALIE SNC piano: T-1;												
Annotazioni Classamento e rendita validati (D.M. 701/94)												

Situazione dell'unità immobiliare dal 09/05/2006

N.	DATI IDENTIFICATIVI				DATI DI CLASSAMENTO			DATI DERIVANTI DA				
	Sezione Urbana	Foglio	Particella	Sub	Zona Cens.	Micro Zona	Categoria		Classe	Consistenza	Superficie Catastale	Rendita
1		31	725				D/8				Euro 9.037,00	COSTITUZIONE del 09/05/2006 protocollo n. GR0050556 in atti dal 09/05/2006 COSTITUZIONE (n. 695.1/2006)
Indirizzo LOCALITA' TOPALIE SNC piano: T-1;												

Firmato Da: PACCHIERI CECILIA Emesso Da: ARUBAPEC S.P.A. NG CA 3 Serial#: 42863b93bf3b384b0f8495a1044c5555



Annotazioni | classamento e rendita proposti (D.M. 701/94) | Fine

Situazione degli intestati dal 09/05/2006

N.	DATI ANAGRAFICI	CODICE FISCALE	DIRITTI E ONERI REALI
1	[redacted] con sede in [redacted]	[redacted]	(1) Proprieta' per 1/1

DATI DERIVANTI DA COSTITUZIONE del 09/05/2006 protocollo n. GR0050556 in atti dal 09/05/2006 Registrazione: COSTITUZIONE (n. 695.1/2006)

Unità immobiliari n. 1

Tributi erariali: Euro 0,90

Visura telematica

* Codice Fiscale Validato in Anagrafe Tributaria



Visura storica per immobile

Situazione degli atti informatizzati dall'impianto meccanografico al 03/12/2019

Dati della richiesta		Comune di ORBETELLO (Codice: G088)	
Catasto Terreni		Provincia di GROSSETO	
		Foglio: 31 Particella: 725	

Area di enti urbani e promiscui dal 01/03/2006

N.	DATI IDENTIFICATIVI			DATI CLASSAMENTO			DATI DERIVANTI DA	
	Foglio	Particella	Sub Porz	Qualità Classe	Superficie(m ²) ha are ca	Deduz		Reddito
1	31	725	-	ENTE URBANO	26 39		Agrario	
Notifica		Partita 1						
Annotazioni		comprende le particelle: 727, 729, 731						

Mappali Fabbricati Correlati
Codice Comune G088 - Sezione - SezUrb - Foglio 31 - Particella 725

Situazione dell'Immobile dal 01/03/2006

N.	DATI IDENTIFICATIVI			DATI CLASSAMENTO			DATI DERIVANTI DA	
	Foglio	Particella	Sub Porz	Qualità Classe	Superficie(m ²) ha are ca	Deduz		Reddito
1	31	725	-	SEMIN ARBOR	26 39		Agrario Euro 11,58 Euro 8,18	
Notifica		Partita						
Annotazioni		comprende le particelle: 727, 729, 731						

Nella variazione sono stati soppressi i seguenti immobili:

- foglio 31 particella 727 - foglio 31 particella 729 - foglio 31 particella 731

Visura storica per immobile

Situazione degli atti informatizzati dall'impianto meccanografico al 03/12/2019

Data: 03/12/2019 - Ora: 15.52.37

Visura n.: T321557 Pag: 2

Segue

Situazione dell'Immobile dal 04/12/2003

N.	DATI IDENTIFICATIVI				DATI CLASSAMENTO				DATI DERIVANTI DA	
	Foglio	Particella	Sub	Porz	Qualità Classe	Superficie(m ²) ha are ca	Deduz	Reddito	Dominicale	Agrario
1	31	725	-		SEMIN ARBOR	07 40			Euro 3,25	Euro 2,29
Notifica FRAZIONAMENTO del 04/12/2003 protocollo n. GR0122600 in atti dal 04/12/2003 (n. 2908.1/2003)										

Nella variazione sono stati soppressi i seguenti immobili:

- foglio 31 particella 432 - foglio 31 particella 429 - foglio 31 particella 416 - foglio 31 particella 427 - foglio 31 particella 417 - foglio 31 particella 419 - foglio 31 particella 420 - foglio 31 particella 421 - foglio 31 particella 422 - foglio 31 particella 489 - foglio 31 particella 430 - foglio 31 particella 385 - foglio 31 particella 28 - foglio 31 particella 224 - foglio 31 particella 389 - foglio 31 particella 390 - foglio 31 particella 388 - foglio 31 particella 183 - foglio 31 particella 435 - foglio 31 particella 436 - foglio 31 particella 425 - foglio 31 particella 498 - foglio 31 particella 494 - foglio 31 particella 426 - foglio 31 particella 188 - foglio 31 particella 413 - foglio 31 particella 414

Sono stati inoltre variati i seguenti immobili:

- foglio 31 particella 680 - foglio 31 particella 681 - foglio 31 particella 682 - foglio 31 particella 683 - foglio 31 particella 684 - foglio 31 particella 685 - foglio 31 particella 686 - foglio 31 particella 687 - foglio 31 particella 688 - foglio 31 particella 689 - foglio 31 particella 690 - foglio 31 particella 691 - foglio 31 particella 692 - foglio 31 particella 693 - foglio 31 particella 694 - foglio 31 particella 695 - foglio 31 particella 696 - foglio 31 particella 697 - foglio 31 particella 698 - foglio 31 particella 699 - foglio 31 particella 700 - foglio 31 particella 701 - foglio 31 particella 702 - foglio 31 particella 703 - foglio 31 particella 704 - foglio 31 particella 705 - foglio 31 particella 706 - foglio 31 particella 707 - foglio 31 particella 708 - foglio 31 particella 709 - foglio 31 particella 710 - foglio 31 particella 711 - foglio 31 particella 712 - foglio 31 particella 713 - foglio 31 particella 714 - foglio 31 particella 715 - foglio 31 particella 716 - foglio 31 particella 717 - foglio 31 particella 718 - foglio 31 particella 719 - foglio 31 particella 720 - foglio 31 particella 721 - foglio 31 particella 722 - foglio 31 particella 723 - foglio 31 particella 724 - foglio 31 particella 726 - foglio 31 particella 727 - foglio 31 particella 728 - foglio 31 particella 729 - foglio 31 particella 730 - foglio 31 particella 731 - foglio 31 particella 732 - foglio 31 particella 649 - foglio 31 particella 650 - foglio 31 particella 651 - foglio 31 particella 652 - foglio 31 particella 653 - foglio 31 particella 654 - foglio 31 particella 655 - foglio 31 particella 656 - foglio 31 particella 657 - foglio 31 particella 658 - foglio 31 particella 659 - foglio 31 particella 660 - foglio 31 particella 661 - foglio 31 particella 662 - foglio 31 particella 663 - foglio 31 particella 664 - foglio 31 particella 665 - foglio 31 particella 666 - foglio 31 particella 667 - foglio 31 particella 668 - foglio 31 particella 669 - foglio 31 particella 670 - foglio 31 particella 671 - foglio 31 particella 672 - foglio 31 particella 673 - foglio 31 particella 674 - foglio 31 particella 675 - foglio 31 particella 676 - foglio 31 particella 677 - foglio 31 particella 678 - foglio 31 particella 679

L'intestazione alla data della richiesta deriva dai seguenti atti:

Situazione degli intestati dal 29/06/2004

N.	DATI ANAGRAFICI	DATI ANAGRAFICI	CODICE FISCALE	DIRITTI E ONERI REALI
1	con sede in [redacted] con sede in [redacted]		[redacted]	(1) Proprietà per 1/1 fino al 01/03/2006
DATI DERIVANTI DA				
ISTRUMENTO (ATTO PUBBLICO) del 29/06/2004 Trascrizione in atti dal 08/07/2004 Repertorio n.: 4537 Rogante: SEGRETARIO COMUNALE Sede: ORBETELLO Registrazione: Sede: COMPRAVENDITA (n. 7413.1/2004)				

Situazione degli intestati dal 04/12/2003

N.	DATI ANAGRAFICI	DATI ANAGRAFICI	CODICE FISCALE	DIRITTI E ONERI REALI
1	[redacted]		[redacted]	(1) Proprietà fino al 29/06/2004
DATI DERIVANTI DA				
FRAZIONAMENTO del 04/12/2003 protocollo n. GR0122600 in atti dal 04/12/2003 Registrazione: (n. 2908.1/2003)				



Direzione Provinciale di Grosseto
Ufficio Provinciale - Territorio
Servizi Catastali

Visura storica per immobile

Situazione degli atti informatizzati dall'impianto meccanografico al 03/12/2019

Data: 03/12/2019 - Ora: 15.52.38

Segue

Visura n.: T321557 Pag: 3

Situazione dell'immobile che ha originato il precedente dal 26/11/1985

N.	DATI IDENTIFICATIVI				DATI CLASSAMENTO				DATI DERIVANTI DA	
	Foglio	Particella	Sub	Porz	Qualità Classe	Superficie(m ²) ha are ca	Deduz	Reddito	Dominicale	Agrario
1	31	28	-	-	SEMIN ARBOR	13 85		Euro 6,08 L. 11.773	Euro 4,29 L. 8.310	FRAZIONAMENTO in atti dal 26/11/1985 (n. 99482)
Notifica										
Partita 221										

Sono stati inoltre variati i seguenti immobili:

- foglio 31 particella 390

Situazione dell'Immobile dal 26/11/1985

N.	DATI IDENTIFICATIVI				DATI CLASSAMENTO				DATI DERIVANTI DA	
	Foglio	Particella	Sub	Porz	Qualità Classe	Superficie(m ²) ha are ca	Deduz	Reddito	Dominicale	Agrario
1	31	28	-	-	SEMIN ARBOR	24 55		L. 20.868	L. 14.730	FRAZIONAMENTO in atti dal 26/11/1985 (n. 51881)
Notifica										
Partita 4407										

Sono stati inoltre variati i seguenti immobili:

- foglio 31 particella 314

Situazione dell'Immobile dall'impianto meccanografico

N.	DATI IDENTIFICATIVI				DATI CLASSAMENTO				DATI DERIVANTI DA	
	Foglio	Particella	Sub	Porz	Qualità Classe	Superficie(m ²) ha are ca	Deduz	Reddito	Dominicale	Agrario
1	31	28	-	-	SEMIN ARBOR	25 80		L. 21.930	L. 15.480	Impianto meccanografico del 24/12/1976
Notifica										
Partita 4407										

L'intestazione alla data della richiesta deriva dai seguenti atti:

Situazione degli intestati dal 04/12/1987

N.	DATI ANAGRAFICI				CODICE FISCALE		DIRITTI E ONERI REALI	
1							(1) Proprieta fino al 04/12/2003	





Direzione Provinciale di Grosseto
Ufficio Provinciale - Territorio
Servizi Catastali

Visura storica per immobile

Situazione degli atti informatizzati dall'impianto meccanografico al 03/12/2019

Data: 03/12/2019 - Ora: 15.52.38 Fine

Visura n.: T321557 Pag: 4

DATI DERIVANTI DA		VOLTURA D'UFFICIO del 04/12/1987 in atti dal 04/12/1987 Rogante: RIUNIONE PARTITA Registrazione: (n. 999999,2/1985)	
Situazione degli intestati dal 03/04/1985			
N.	DATA ANAGRAFICI	CODICE FISCALE	DIRITTI E ONERI REALI
1	[redacted] con sede i	[redacted]	fino al 04/12/1987
DATI DERIVANTI DA		ISTRUMENTO (ATTO PUBBLICO) del 03/04/1985 Voltura in atti dal 29/09/1986 Repertorio n.: 2991 Rogante: SEGRETARIO COMUNAL Sede: ORBETELLO Registrazione: UR Sede: ORBETELLO Volume: 98 n: 1262 del 29/05/1985 (n. 58786	
Situazione degli intestati dall'impianto meccanografico			
N.	DATA ANAGRAFICI	CODICE FISCALE	DIRITTI E ONERI REALI
1	[redacted]	[redacted]	Comproprietario fino al 03/04/1985
2	[redacted]	[redacted]	Comproprietario fino al 03/04/1985
DATI DERIVANTI DA		Impianto meccanografico del 24/12/1976	

Unità immobiliari n. 1

Tributi erariali: Euro 0,90

Visura telematica

* Codice Fiscale Validato in Anagrafe Tributaria



Visura storica per immobile

Situazione degli atti informatizzati dall'impianto meccanografico al 05/12/2019

Data: 05/12/2019 - Ora: 13.22.23

Segue

Visura n.: T205855 Pag: 1

Dati della richiesta	Comune di ORBETELLO (Codice: G088)		
Catasto Terreni	Provincia di GROSSETO		
	Foglio: 31 Particella: 727		

Numero di mappa soppresso dal 01/03/2006

N.	DATI IDENTIFICATIVI			DATI CLASSAMENTO			DATI DERIVANTI DA	
	Foglio	Particella	Sub Porz	Qualità Classe	Superficie(m ²) ha are ca	Deduz		Reddito
1	31	727	-	SOPPRESSO	00 00			
Notifica Annotazioni				Partita 0 unità alle particelle:725				Tabella di variazione del 01/03/2006 protocollo n. GR0024285 in atti dal 01/03/2006 (n. 24285.1/2006)

La soppressione ha originato e/o variato i seguenti immobili:

- foglio 31 particella 729 - foglio 31 particella 731 - foglio 31 particella 725

Situazione dell'Immobile dal 04/12/2003

N.	DATI IDENTIFICATIVI			DATI CLASSAMENTO			DATI DERIVANTI DA	
	Foglio	Particella	Sub Porz	Qualità Classe	Superficie(m ²) ha are ca	Deduz		Reddito
1	31	727	-	PASC CESPUG I	14 21			
Notifica				Partita				FRAZIONAMENTO del 04/12/2003 protocollo n. GR0122600 in atti dal 04/12/2003 (n. 2908.1/2003)

Nella variazione sono stati soppressi i seguenti immobili:

- foglio 31 particella 432 - foglio 31 particella 457 - foglio 31 particella 429 - foglio 31 particella 416 - foglio 31 particella 417 - foglio 31 particella 419 - foglio 31 particella 420 - foglio 31 particella 421 - foglio 31 particella 422 - foglio 31 particella 489 - foglio 31 particella 430 - foglio 31 particella 431 - foglio 31 particella 385 - foglio 31 particella 28 - foglio 31 particella 224 - foglio 31 particella 389 - foglio 31 particella 390 - foglio 31 particella 388 - foglio 31 particella 183 - foglio 31 particella 435 - foglio 31 particella 436 - foglio 31 particella 425 - foglio 31 particella 498 - foglio 31 particella 494 - foglio 31 particella 426 - foglio 31 particella 188 - foglio 31 particella 413 - foglio 31 particella 414



Sono stati inoltre variati i seguenti immobili:

- foglio 31 particella 680 - foglio 31 particella 681 - foglio 31 particella 682 - foglio 31 particella 683 - foglio 31 particella 684 - foglio 31 particella 685 - foglio 31 particella 686 - foglio 31 particella 687 - foglio 31 particella 688 - foglio 31 particella 689 - foglio 31 particella 690 - foglio 31 particella 691 - foglio 31 particella 692 - foglio 31 particella 693 - foglio 31 particella 694 - foglio 31 particella 695 - foglio 31 particella 696 - foglio 31 particella 697 - foglio 31 particella 698 - foglio 31 particella 699 - foglio 31 particella 700 - foglio 31 particella 701 - foglio 31 particella 702 - foglio 31 particella 703 - foglio 31 particella 704 - foglio 31 particella 705 - foglio 31 particella 706 - foglio 31 particella 707 - foglio 31 particella 708 - foglio 31 particella 709 - foglio 31 particella 710 - foglio 31 particella 711 - foglio 31 particella 712 - foglio 31 particella 713 - foglio 31 particella 714 - foglio 31 particella 715 - foglio 31 particella 716 - foglio 31 particella 717 - foglio 31 particella 718 - foglio 31 particella 719 - foglio 31 particella 720 - foglio 31 particella 721 - foglio 31 particella 722 - foglio 31 particella 723 - foglio 31 particella 724 - foglio 31 particella 725 - foglio 31 particella 726 - foglio 31 particella 728 - foglio 31 particella 729 - foglio 31 particella 730 - foglio 31 particella 731 - foglio 31 particella 732 - foglio 31 particella 649 - foglio 31 particella 650 - foglio 31 particella 651 - foglio 31 particella 652 - foglio 31 particella 653 - foglio 31 particella 654 - foglio 31 particella 655 - foglio 31 particella 656 - foglio 31 particella 657 - foglio 31 particella 658 - foglio 31 particella 659 - foglio 31 particella 660 - foglio 31 particella 661 - foglio 31 particella 662 - foglio 31 particella 663 - foglio 31 particella 664 - foglio 31 particella 665 - foglio 31 particella 666 - foglio 31 particella 667 - foglio 31 particella 668 - foglio 31 particella 669 - foglio 31 particella 670 - foglio 31 particella 671 - foglio 31 particella 672 - foglio 31 particella 673 - foglio 31 particella 674 - foglio 31 particella 675 - foglio 31 particella 676 - foglio 31 particella 677 - foglio 31 particella 678 - foglio 31 particella 679

L'intestazione alla data della richiesta deriva dai seguenti atti:

Situazione degli intestati dal 29/06/2004

N.	DATI ANAGRAFICI	CODICE FISCALE	DIRITTI E ONERI REALI
1	con sede in		(1) Proprieta' per l/1 fino al 01/03/2006
DATI DERIVANTI DA			
ISTRUMENTO (ATTO PUBBLICO) del 29/06/2004 Trascrizione in atti dal 08/07/2004 Repertorio n.: 4537 Rogante: SEGRETARIO COMUNALE Sedic: ORBETELLO Registrazione: Sede: COMPRAVENDITA (n. 7413.1/2004)			

Situazione degli intestati dal 04/12/2003

N.	DATI ANAGRAFICI	CODICE FISCALE	DIRITTI E ONERI REALI
1			(1) Proprieta' fino al 29/06/2004
DATI DERIVANTI DA			
FRAZIONAMENTO del 04/12/2003 protocollo n. GR0122600 in atti dal 04/12/2003 Registrazione: (n. 2908.1/2003)			

Situazione dell'immobile che ha originato il precedente dal 26/11/1985

N.	DATI IDENTIFICATIVI				DATI CLASSAMENTO				DATI DERIVANTI DA
	Foglio	Particella	Sub	Porz	Qualità Classe	Superficie(m ²) ha are ca	Deduz	Reddito	
1	31	224	-	PASC CESPUG	I	26 63	Dominicale Euro 2,06 L. 3.995	Agrario Euro 0,41 L. 799	FRAZIONAMENTO in atti dal 26/11/1985 (n. 99482)
Notifica					Partita	221			

Sono stati inoltre variati i seguenti immobili:

- foglio 31 particella 389

Situazione dell'Immobile dal 26/11/1985

N.	DATI IDENTIFICATIVI				DATI CLASSAMENTO				DATI DERIVANTI DA
	Foglio	Particella	Sub	Porz	Qualità Classe	Superficie(m ²) ha are ca	Deduz	Reddito	
1	31	224	-	PASC CESPUG	I	38 63	Dominicale L. 5.795	Agrario L. 1.159	FRAZIONAMENTO in atti dal 26/11/1985 (n. 51881)
Notifica					Partita	4407			



Sono stati inoltre variati i seguenti immobili:

- foglio 31 particella 313

Fine

Situazione dell'immobile dall'impianto meccanografico

N.	DATI IDENTIFICATIVI			DATI CLASSAMENTO				DATI DERIVANTI DA		
	Foglio	Particella	Sub	Porz	Qualità Classe	Superficie(m ²) ha are ca	Deduz		Reddito	
1	31	224		-	PASC CESPUG 1	39 40		Dominicale L. 5.910	Agrario L. 1.182	Impianto meccanografico del 24/12/1976
Notifica				Partita		4407				

L'intestazione alla data della richiesta deriva dai seguenti atti:

Situazione degli intestati dal 04/12/1987

N.	DATI ANAGRAFICI	CODICE FISCALE	DIRITTI E ONERI REALI
1	[REDACTED]	[REDACTED]	(1) Proprieta` fino al 04/12/2003
DATI DERIVANTI DA			
VOLTURA D'UFFICIO del 04/12/1987 in atti dal 04/12/1987 Rogante: RIUNIONE PARTITA Registrazione: (n. 999999.2/1985)			

Situazione degli intestati dal 03/04/1985

N.	DATI ANAGRAFICI	CODICE FISCALE	DIRITTI E ONERI REALI
1	[REDACTED]	[REDACTED]	fino al 04/12/1987
DATI DERIVANTI DA			
ISTRUMENTO (ATTO PUBBLICO) del 03/04/1985 Voltura in atti dal 29/09/1986 Repertorio n.: 2991 Rogante: SEGRETARIO COMUNAL Sede: ORBETELLO Registrazione: UR Sede: ORBETELLO Volume: 98 n. 1262 del 29/05/1985 (n. 58786)			

Situazione degli intestati dall'impianto meccanografico

N.	DATI ANAGRAFICI	CODICE FISCALE	DIRITTI E ONERI REALI
1	[REDACTED]	[REDACTED]	Comproprietario fino al 03/04/1985
2	[REDACTED]	[REDACTED]	Comproprietario fino al 03/04/1985
DATI DERIVANTI DA			
Impianto meccanografico del 24/12/1976			

Unità immobiliari n. 1

Visura telematica

* Codice Fiscale Validato in Anagrafe Tributaria

Tributi erariali: Euro 0,90

ASTE GIUDIZIARIE.it

ASTE GIUDIZIARIE.it

Visura storica per immobile

Situazione degli atti informatizzati dall'impianto meccanografico al 05/12/2019

Data: 05/12/2019 - Ora: 13.23.45

Visura n.: T206405 Pag: 1

Segue

Dati della richiesta		Comune di ORBETELLO (Codice: G088)	
Catasto Terreni		Provincia di GROSSETO	
		Foglio: 31 Particella: 729	

Numero di mappa soppresso dal 01/03/2006

N.	DATI IDENTIFICATIVI			DATI CLASSAMENTO				DATI DERIVANTI DA
	Foglio	Particella	Sub Porz	Qualità Classe	Superficie(m ²) ha are ca	Deduz	Reddito	
1	31	729	-	SOPPRESSO	00 00		Agrario	Tabella di variazione del 01/03/2006 protocollo n. GR0024285 in atti dal 01/03/2006 (n. 24285.1/2006)
Notifica				Partita		0		
Annotazioni		unita alle particelle:725						

La soppressione ha originato e/o variato i seguenti immobili:

- foglio 31 particella 727 - foglio 31 particella 731 - foglio 31 particella 725

Situazione dell'Immobile dal 04/12/2003

N.	DATI IDENTIFICATIVI			DATI CLASSAMENTO				DATI DERIVANTI DA
	Foglio	Particella	Sub Porz	Qualità Classe	Superficie(m ²) ha are ca	Deduz	Reddito	
1	31	729	-	PASC CESPUG 1	02 21		Dominicale Euro 0,17	FRAZIONAMENTO del 04/12/2003 protocollo n. GR0122600 in atti dal 04/12/2003 (n. 2908.1/2003)
Notifica				Partita				

Nella variazione sono stati soppressi i seguenti immobili:

- foglio 31 particella 432 - foglio 31 particella 457 - foglio 31 particella 429 - foglio 31 particella 415 - foglio 31 particella 416 - foglio 31 particella 29 - foglio 31 particella 427 - foglio 31 particella 417 - foglio 31 particella 419 - foglio 31 particella 420 - foglio 31 particella 421 - foglio 31 particella 422 - foglio 31 particella 489 - foglio 31 particella 430 - foglio 31 particella 431 - foglio 31 particella 385 - foglio 31 particella 28 - foglio 31 particella 224 - foglio 31 particella 389 - foglio 31 particella 390 - foglio 31 particella 388 - foglio 31 particella 183 - foglio 31 particella 435 - foglio 31 particella 436 - foglio 31 particella 425 - foglio 31 particella 498 - foglio 31 particella 494 - foglio 31 particella 426 - foglio 31 particella 188 - foglio 31 particella 413 - foglio 31 particella 414

Sono stati inoltre variati i seguenti immobili:

- foglio 31 particella 680 - foglio 31 particella 681 - foglio 31 particella 682 - foglio 31 particella 683 - foglio 31 particella 684 - foglio 31 particella 685 - foglio 31 particella 686 - foglio 31 particella 687 - foglio 31 particella 688 - foglio 31 particella 689 - foglio 31 particella 690 - foglio 31 particella 691 - foglio 31 particella 692 - foglio 31 particella 693 - foglio 31 particella 694 - foglio 31 particella 695 - foglio 31 particella 696 - foglio 31 particella 697 - foglio 31 particella 698 - foglio 31 particella 699 - foglio 31 particella 700 - foglio 31 particella 701 - foglio 31 particella 702 - foglio 31 particella 703 - foglio 31 particella 704 - foglio 31 particella 705 - foglio 31 particella 706 - foglio 31 particella 707 - foglio 31 particella 708 - foglio 31 particella 709 - foglio 31 particella 710 - foglio 31 particella 711 - foglio 31 particella 712 - foglio 31 particella 713 - foglio 31 particella 714 - foglio 31 particella 715 - foglio 31 particella 716 - foglio 31 particella 717 - foglio 31 particella 718 - foglio 31 particella 719 - foglio 31 particella 720 - foglio 31 particella 721 - foglio 31 particella 722 - foglio 31 particella 723 - foglio 31 particella 724 - foglio 31 particella 725 - foglio 31 particella 726 - foglio 31 particella 727 - foglio 31 particella 728 - foglio 31 particella 730 - foglio 31 particella 731 - foglio 31 particella 732 - foglio 31 particella 649 - foglio 31 particella 650 - foglio 31 particella 651 - foglio 31 particella 652 - foglio 31 particella 653 - foglio 31 particella 654 - foglio 31 particella 655 - foglio 31 particella 656 - foglio 31 particella 657 - foglio 31 particella 658 - foglio 31 particella 659 - foglio 31 particella 660 - foglio 31 particella 661 - foglio 31 particella 662 - foglio 31 particella 663 - foglio 31 particella 664 - foglio 31 particella 665 - foglio 31 particella 666 - foglio 31 particella 667 - foglio 31 particella 668 - foglio 31 particella 669 - foglio 31 particella 670 - foglio 31 particella 671 - foglio 31 particella 672 - foglio 31 particella 673 - foglio 31 particella 674 - foglio 31 particella 675 - foglio 31 particella 676 - foglio 31 particella 677 - foglio 31 particella 678 - foglio 31 particella 679

L'intestazione alla data della richiesta deriva dai seguenti atti:

Situazione degli intestati dal 29/06/2004

N.	DIRITTI E ONERI REALI
1	con sede in [redacted] CODICE FISCALE [redacted] (1) Proprieta' per 1/1 fino al 01/03/2006
DATI DERIVANTI DA	
ISTRUMENTO (ATTO PUBBLICO) del 29/06/2004 Trascrizione in atti dal 08/07/2004 Repertorio n.: 4537 Rogante: SEGRETARIO COMUNALE Sede: ORBETELLO Registrazione: Sede: COMPRAVENDITA (n. 7413.1/2004)	

Situazione degli intestati dal 04/12/2003

N.	DIRITTI E ONERI REALI
1	[redacted] CODICE FISCALE [redacted] (1) Proprieta' fino al 29/06/2004
DATI DERIVANTI DA	
FRAZIONAMENTO del 04/12/2003 protocollo n. GR0122600 in atti dal 04/12/2003 Registrazione: (n. 2908.1/2003)	

Situazione dell'immobile che ha originato il precedente dal 26/11/1985

N.	DATI IDENTIFICATIVI	DATI CLASSAMENTO				DATI DERIVANTI DA						
		Foglio	Particella	Sub	Portz		Qualità Classe	Superficie(m²)	Deduz	Reddito		
1	31	389				PASC CESPUG	1	12 00	ha arc ca	Dominicale Euro 0,93 L. 1.800	Agrario Euro 0,19 L. 360	FRAZIONAMENTO in atti dal 26/11/1985 (n. 99482)
Notifica		Partita		4407								

Sono stati inoltre variati i seguenti immobili:

- foglio 31 particella 224

L'intestazione alla data della richiesta deriva dai seguenti atti:

Situazione degli intestati dal 04/12/1987

N.	DIRITTI E ONERI REALI
1	[redacted] CODICE FISCALE [redacted] (1) Proprieta' fino al 04/12/2003
DATI DERIVANTI DA	
VOLTURA D'UFFICIO del 04/12/1987 in atti dal 04/12/1987 Rogante: RIUNIONE PARTITA Registrazione: (n. 999999.2/1985)	

Situazione degli intestati dal 03/04/1985

N.	DIRITTI E ONERI REALI
1	[redacted] CODICE FISCALE [redacted] fino al 04/12/1987
DATI DERIVANTI DA	
FRAZIONAMENTO del 03/04/1985	



Direzione Provinciale di Grosseto
Ufficio Provinciale - Territorio
Servizi Catastali

Visura storica per immobile

Situazione degli atti informatizzati dall'impianto meccanografico al 05/12/2019

Data: 05/12/2019 - Ora: 13.23.47 Segue

Visura n.: T206405 Pag: 2

DATI DERIVANTI DA	ISTRUMENTO (ATTO PUBBLICO) del 03/04/1985 Voltura in atti dal 29/09/1986 Repertorio n.: 2991 Rogante: SEGRETARIO COMUNAL Sede: ORBETELLO Registrazione: UR Sede: ORBETELLO Volume: 98 n: 1262 del 29/05/1985 (n. 58786)	
-------------------	--	--

Situazione degli intestati dal 26/11/1985

N.	DATI ANAGRAFICI		CODICE FISCALE		DIRITTI E ONERI REALI	
1	[REDACTED]		[REDACTED]		Comproprietario fino al 03/04/1985	
2	[REDACTED]		[REDACTED]		Comproprietario fino al 03/04/1985	

DATI DERIVANTI DA

Frazionamento in atti dal 26/11/1985

Situazione dell'immobile che ha originato il precedente dal 26/11/1985

N.	DATI IDENTIFICATIVI			DATI CLASSAMENTO				DATI DERIVANTI DA
	Foglio	Particella	Sub Porz	Qualità Classe	Superficie(m ²) ha are ca	Deduz	Reddito	
1	31	224	-	PASC CESPUG I	38 63	L. 5.795 Dominicale	Agrario L. 1.159	FRAZIONAMENTO in atti dal 26/11/1985 (n. 51881)

Notifica

Partita	4407
---------	------

Sono stati inoltre variati i seguenti immobili:

- foglio 31 particella 313

Situazione dell'Immobile dall'impianto meccanografico

N.	DATI IDENTIFICATIVI			DATI CLASSAMENTO				DATI DERIVANTI DA
	Foglio	Particella	Sub Porz	Qualità Classe	Superficie(m ²) ha are ca	Deduz	Reddito	
1	31	224	-	PASC CESPUG I	39 40	L. 5.910 Dominicale	Agrario L. 1.182	Impianto meccanografico del 24/12/1976

Notifica

Partita	4407
---------	------

L'intestazione alla data della richiesta deriva dai seguenti atti:

Situazione degli intestati dal 03/04/1985

N.	DATI ANAGRAFICI		CODICE FISCALE		DIRITTI E ONERI REALI	
1	[REDACTED] con sede in [REDACTED]		[REDACTED]		fino al 04/12/1987	

DATI DERIVANTI DA

ISTRUMENTO (ATTO PUBBLICO) del 03/04/1985 Voltura in atti dal 29/09/1986 Repertorio n.: 2991 Rogante: SEGRETARIO COMUNAL Sede: ORBETELLO Registrazione: UR Sede: ORBETELLO Volume: 98 n: 1262 del 29/05/1985 (n. 58786)
--





Direzione Provinciale di Grosseto
Ufficio Provinciale - Territorio
Servizi Catastali

Visura storica per immobile

Situazione degli atti informatizzati dall'impianto meceanografico al 05/12/2019

Data: 05/12/2019 - Ora: 13.23.47 Fine

Visura n.: T206405 Pag: 3

Situazione degli intestati dall'impianto meceanografico

N.	DATI ANAGRAFICI	CODICE FISCALE	DIRITTI E ONERI REALI
1	[REDACTED]	[REDACTED]	Comproprietario fino al 03/04/1985
2	[REDACTED]	[REDACTED]	Comproprietario fino al 03/04/1985
DATI DERIVANTI DA			
	Impianto meceanografico del 24/12/1976		

Unità immobiliari n. 1

Tributi erariali: Euro 0,90

Visura telematica

* Codice Fiscale Validato in Anagrafe Tributaria





Direzione Provinciale di Grosseto
Ufficio Provinciale - Territorio
Servizi Catastali

Visura storica per immobile

Situazione degli atti informatizzati dall'impianto meccanografico al 05/12/2019

Data: 05/12/2019 - Ora: 13.24.41

Segue
Visura n.: T206798 Pag: 1

Dati della richiesta	Comune di ORBETELLO (Codice: G088)		
Catasto Terreni	Provincia di GROSSETO		
	Foglio: 31 Particella: 731		

Numero di mappa soppresso dal 01/03/2006

N.	DATI IDENTIFICATIVI			DATI CLASSAMENTO			DATI DERIVANTI DA
	Foglio	Particella	Sub Porz	Qualità Classe	Superficie(m²) ha are ca	Deduz	
1	31	731	-	SOPPRESSO	00 00		Agrario
Notifica				Partita		0	
Annotazioni				unita alle particelle:725			

La soppressione ha originato e/o variato i seguenti immobili:

- foglio 31 particella 727 - foglio 31 particella 729 - foglio 31 particella 725

Situazione dell'Immobile dal 04/12/2003

N.	DATI IDENTIFICATIVI			DATI CLASSAMENTO			DATI DERIVANTI DA
	Foglio	Particella	Sub Porz	Qualità Classe	Superficie(m²) ha are ca	Deduz	
1	31	731	-	PASC CESPUG I	02 57		Agrario
Notifica				Partita			

Nella variazione sono stati soppressi i seguenti immobili:

- foglio 31 particella 432 - foglio 31 particella 457 - foglio 31 particella 429 - foglio 31 particella 415 - foglio 31 particella 416 - foglio 31 particella 29 - foglio 31 particella 427 - foglio 31 particella 417 - foglio 31 particella 419 - foglio 31 particella 420 - foglio 31 particella 421 - foglio 31 particella 422 - foglio 31 particella 489 - foglio 31 particella 430 - foglio 31 particella 431 - foglio 31 particella 385 - foglio 31 particella 28 - foglio 31 particella 224 - foglio 31 particella 389 - foglio 31 particella 390 - foglio 31 particella 388 - foglio 31 particella 183 - foglio 31 particella 435 - foglio 31 particella 436 - foglio 31 particella 425 - foglio 31 particella 498 - foglio 31 particella 494 - foglio 31 particella 426 - foglio 31 particella 188 - foglio 31 particella 413 - foglio 31 particella 414

Sono stati inoltre variati i seguenti immobili:

- foglio 31 particella 680 - foglio 31 particella 681 - foglio 31 particella 682 - foglio 31 particella 683 - foglio 31 particella 684 - foglio 31 particella 685 - foglio 31 particella 686 - foglio 31 particella 687 - foglio 31 particella 688 - foglio 31 particella 689 - foglio 31 particella 690 - foglio 31 particella 691 - foglio 31 particella 692 - foglio 31 particella 693 - foglio 31 particella 694 - foglio 31 particella 695 - foglio 31 particella 696 - foglio 31 particella 697 - foglio 31 particella 698 - foglio 31 particella 699 - foglio 31 particella 700 - foglio 31 particella 701 - foglio 31 particella 702 - foglio 31 particella 703 - foglio 31 particella 704 - foglio 31 particella 705 - foglio 31 particella 706 - foglio 31 particella 707 - foglio 31 particella 708 - foglio 31 particella 709 - foglio 31 particella 710 - foglio 31 particella 711 - foglio 31 particella 712 - foglio 31 particella 713 - foglio 31 particella 714 - foglio 31 particella 715 - foglio 31 particella 716 - foglio 31 particella 717 - foglio 31 particella 718 - foglio 31 particella 719 - foglio 31 particella 720 - foglio 31 particella 721 - foglio 31 particella 722 - foglio 31 particella 723 - foglio 31 particella 724 - foglio 31 particella 725 - foglio 31 particella 726 - foglio 31 particella 727 - foglio 31 particella 728 - foglio 31 particella 729 - foglio 31 particella 730 - foglio 31 particella 732 - foglio 31 particella 649 - foglio 31 particella 650 - foglio 31 particella 651 - foglio 31 particella 652 - foglio 31 particella 653 - foglio 31 particella 654 - foglio 31 particella 655 - foglio 31 particella 656 - foglio 31 particella 657 - foglio 31 particella 658 - foglio 31 particella 659 - foglio 31 particella 660 - foglio 31 particella 661 - foglio 31 particella 662 - foglio 31 particella 663 - foglio 31 particella 664 - foglio 31 particella 665 - foglio 31 particella 666 - foglio 31 particella 667 - foglio 31 particella 668 - foglio 31 particella 669 - foglio 31 particella 670 - foglio 31 particella 671 - foglio 31 particella 672 - foglio 31 particella 673 - foglio 31 particella 674 - foglio 31 particella 675 - foglio 31 particella 676 - foglio 31 particella 677 - foglio 31 particella 678 - foglio 31 particella 679

L'intestazione alla data della richiesta deriva dai seguenti atti:

Situazione degli intestati dal 29/06/2004

N.	DIRITTI E ONERI REALI
1	(1) Proprieta' per 1/1 fino al 01/03/2006
DATI DERIVANTI DA	
ISTRUMENTO (ATTO PUBBLICO) del 29/06/2004 Trascrizione in atti dal 08/07/2004 Repertorio n.: 4537 Rogante: SEGRETARIO COMUNALE Sede: ORBETELLO Registrazione: Sede: COMPRAVENDITA (n. 7413-1/2004)	

Situazione degli intestati dal 04/12/2003

N.	DIRITTI E ONERI REALI
1	(1) Proprieta' fino al 29/06/2004
DATI DERIVANTI DA	
FRAZIONAMENTO del 04/12/2003 protocollo n. GR0122600 in atti dal 04/12/2003 Registrazione: (n. 2908-1/2003)	

Situazione dell'immobile che ha originato il precedente dal 10/05/1994

N.	DATI IDENTIFICATIVI	DATI CLASSAMENTO				DATI DERIVANTI DA
		Foglio	Particella	Sub	Porz	
1	31	390				VARIAZIONE D'UFFICIO in atti dal 10/05/1994 19880000000000000000 (n. 900004.1/1991)
Notifica		Partita		221		

Sono stati inoltre variati i seguenti immobili:

- foglio 31 particella 413 - foglio 31 particella 414 - foglio 31 particella 415 - foglio 31 particella 416 - foglio 31 particella 417 - foglio 31 particella 419 - foglio 31 particella 420 - foglio 31 particella 421 - foglio 31 particella 422 - foglio 31 particella 425 - foglio 31 particella 426 - foglio 31 particella 430 - foglio 31 particella 431 - foglio 31 particella 433 - foglio 31 particella 437 - foglio 31 particella 457 - foglio 31 particella 458 - foglio 31 particella 459 - foglio 31 particella 489 - foglio 31 particella 491 - foglio 31 particella 492 - foglio 31 particella 493 - foglio 31 particella 494 - foglio 31 particella 495 - foglio 31 particella 496 - foglio 31 particella 497 - foglio 31 particella 498 - foglio 31 particella 499 - foglio 31 particella 500 - foglio 31 particella 501 - foglio 31 particella 502 - foglio 31 particella 503 - foglio 31 particella 504 - foglio 31 particella 505 - foglio 31 particella 506 - foglio 31 particella 507 - foglio 31 particella 508 - foglio 31 particella 509 - foglio 31 particella 510 - foglio 31 particella 511 - foglio 31 particella 512 - foglio 31 particella 513 - foglio 31 particella 514 - foglio 31 particella 515 - foglio 31 particella 516 - foglio 31 particella 517 - foglio 31 particella 518 - foglio 31 particella 519 - foglio 31 particella 520 - foglio 31 particella 521 - foglio 31 particella 522 - foglio 31 particella 523 - foglio 31 particella 524 - foglio 31 particella 525 - foglio 31 particella 526 - foglio 31 particella 527 - foglio 31 particella 528 - foglio 31 particella 529 - foglio 31 particella 530 - foglio 31 particella 531 - foglio 31 particella 532 - foglio 31 particella 533 - foglio 31 particella 534 - foglio 31 particella 535 - foglio 31 particella 536 - foglio 31 particella 537 - foglio 31 particella 538 - foglio 31 particella 539 - foglio 31 particella 540 - foglio 31 particella 541 - foglio 31 particella 542 - foglio 31 particella 543 - foglio 31 particella 544 - foglio 31 particella 545 - foglio 31 particella 546 - foglio 31 particella 547 - foglio 31 particella 548 - foglio 31 particella 549 - foglio 31 particella 550 - foglio 31 particella 551 - foglio 31 particella 552 - foglio 31 particella 553 - foglio 31 particella 554 - foglio 31 particella 555 - foglio 31 particella 556 - foglio 31 particella 557 - foglio 31 particella 558 - foglio 31 particella 559 - foglio 31 particella 560 - foglio 31 particella 561 - foglio 31 particella 562 - foglio 31 particella 563 - foglio 31 particella 564 - foglio 31 particella 565 - foglio 31 particella 566 - foglio 31 particella 567 - foglio 31 particella 568 - foglio 31 particella 569 - foglio 31 particella 570 - foglio 31 particella 571 - foglio 31 particella 572 - foglio 31 particella 573 - foglio 31 particella 574 - foglio 31 particella 575 - foglio 31 particella 576 - foglio 31 particella 577 - foglio 31 particella 578 - foglio 31 particella 579 - foglio 31 particella 580 - foglio 31 particella 581 - foglio 31 particella 582 - foglio 31 particella 583 - foglio 31 particella 584 - foglio 31 particella 585 - foglio 31 particella 586 - foglio 31 particella 587 - foglio 31 particella 588 - foglio 31 particella 589 - foglio 31 particella 590 - foglio 31 particella 591 - foglio 31 particella 592 - foglio 31 particella 593 - foglio 31 particella 594 - foglio 31 particella 595 - foglio 31 particella 596 - foglio 31 particella 597 - foglio 31 particella 598 - foglio 31 particella 599 - foglio 31 particella 600 - foglio 31 particella 601 - foglio 31 particella 602 - foglio 31 particella 603 - foglio 31 particella 604 - foglio 31 particella 605 - foglio 31 particella 606 - foglio 31 particella 607 - foglio 31 particella 608 - foglio 31 particella 609 - foglio 31 particella 610 - foglio 31 particella 611 - foglio 31 particella 612 - foglio 31 particella 613 - foglio 31 particella 614 - foglio 31 particella 615 - foglio 31 particella 616 - foglio 31 particella 617 - foglio 31 particella 618 - foglio 31 particella 619 - foglio 31 particella 620 - foglio 31 particella 621 - foglio 31 particella 622 - foglio 31 particella 623 - foglio 31 particella 624 - foglio 31 particella 625 - foglio 31 particella 626 - foglio 31 particella 627 - foglio 31 particella 628 - foglio 31 particella 629 - foglio 31 particella 630 - foglio 31 particella 631 - foglio 31 particella 632 - foglio 31 particella 633 - foglio 31 particella 634 - foglio 31 particella 635 - foglio 31 particella 636 - foglio 31 particella 637 - foglio 31 particella 638 - foglio 31 particella 639 - foglio 31 particella 640 - foglio 31 particella 641 - foglio 31 particella 642 - foglio 31 particella 643 - foglio 31 particella 644 - foglio 31 particella 645 - foglio 31 particella 646 - foglio 31 particella 647 - foglio 31 particella 648 - foglio 31 particella 649 - foglio 31 particella 650 - foglio 31 particella 651 - foglio 31 particella 652 - foglio 31 particella 653 - foglio 31 particella 654 - foglio 31 particella 655 - foglio 31 particella 656 - foglio 31 particella 657 - foglio 31 particella 658 - foglio 31 particella 659 - foglio 31 particella 660 - foglio 31 particella 661 - foglio 31 particella 662 - foglio 31 particella 663 - foglio 31 particella 664 - foglio 31 particella 665 - foglio 31 particella 666 - foglio 31 particella 667 - foglio 31 particella 668 - foglio 31 particella 669 - foglio 31 particella 670 - foglio 31 particella 671 - foglio 31 particella 672 - foglio 31 particella 673 - foglio 31 particella 674 - foglio 31 particella 675 - foglio 31 particella 676 - foglio 31 particella 677 - foglio 31 particella 678 - foglio 31 particella 679 - foglio 31 particella 680 - foglio 31 particella 681 - foglio 31 particella 682 - foglio 31 particella 683 - foglio 31 particella 684 - foglio 31 particella 685 - foglio 31 particella 686 - foglio 31 particella 687 - foglio 31 particella 688 - foglio 31 particella 689 - foglio 31 particella 690 - foglio 31 particella 691 - foglio 31 particella 692 - foglio 31 particella 693 - foglio 31 particella 694 - foglio 31 particella 695 - foglio 31 particella 696 - foglio 31 particella 697 - foglio 31 particella 698 - foglio 31 particella 699 - foglio 31 particella 700 - foglio 31 particella 701 - foglio 31 particella 702 - foglio 31 particella 703 - foglio 31 particella 704 - foglio 31 particella 705 - foglio 31 particella 706 - foglio 31 particella 707 - foglio 31 particella 708 - foglio 31 particella 709 - foglio 31 particella 710 - foglio 31 particella 711 - foglio 31 particella 712 - foglio 31 particella 713 - foglio 31 particella 714 - foglio 31 particella 715 - foglio 31 particella 716 - foglio 31 particella 717 - foglio 31 particella 718 - foglio 31 particella 719 - foglio 31 particella 720 - foglio 31 particella 721 - foglio 31 particella 722 - foglio 31 particella 723 - foglio 31 particella 724 - foglio 31 particella 725 - foglio 31 particella 726 - foglio 31 particella 727 - foglio 31 particella 728 - foglio 31 particella 729 - foglio 31 particella 730 - foglio 31 particella 732 - foglio 31 particella 649 - foglio 31 particella 650 - foglio 31 particella 651 - foglio 31 particella 652 - foglio 31 particella 653 - foglio 31 particella 654 - foglio 31 particella 655 - foglio 31 particella 656 - foglio 31 particella 657 - foglio 31 particella 658 - foglio 31 particella 659 - foglio 31 particella 660 - foglio 31 particella 661 - foglio 31 particella 662 - foglio 31 particella 663 - foglio 31 particella 664 - foglio 31 particella 665 - foglio 31 particella 666 - foglio 31 particella 667 - foglio 31 particella 668 - foglio 31 particella 669 - foglio 31 particella 670 - foglio 31 particella 671 - foglio 31 particella 672 - foglio 31 particella 673 - foglio 31 particella 674 - foglio 31 particella 675 - foglio 31 particella 676 - foglio 31 particella 677 - foglio 31 particella 678 - foglio 31 particella 679

Situazione dell'Immobile dal 26/11/1985

N.	DATI IDENTIFICATIVI				DATI CLASSAMENTO				DATI DERIVANTI DA
	Foglio	Particella	Sub	Porz	Superficie(m ²)	Qualita Classe	Deduz	Reddito	
1	31	390			ha are ca 10 70	SEMIN ARBOR	Dominicale L. 9.095	Agrario L. 6.420	FRAZIONAMENTO in atti dal 26/11/1985 (n. 99482)

Firmato Da: PACCHIERI CECILIA Emesso Da: ARUBAPEC S.P.A. NG CA 3 Serial#: 42863b93b13b384b0f8495a1044c5555





Direzione Provinciale di Grosseto
Ufficio Provinciale - Territorio
Servizi Catastali

Visura storica per immobile

Situazione degli atti informatizzati dall'impianto meccanografico al 05/12/2019

Data: 05/12/2019 - Ora: 13.24.43

Visura n.: T206798 Pag: 2

Segue

Notifica	Partita	4407
----------	---------	------

Sono stati inoltre variati i seguenti immobili:

- foglio 31 particella 28

L'intestazione alla data della richiesta deriva dai seguenti atti:

Situazione degli intestati dal 04/12/1987

N.	DATI ANAGRAFICI	CODICE FISCALE	DIRITTI E ONERI REALI
1	[REDACTED]	[REDACTED]	(1) Proprieta: fino al 04/12/2003

DATI DERIVANTI DA VOLTURA D'UFFICIO del 04/12/1987 in atti dal 04/12/1987 Rogante: RIUNIONE PARTITA Registrazione: (n. 999999.2/1985)

Situazione degli intestati dal 03/04/1985

N.	DATI ANAGRAFICI	CODICE FISCALE	DIRITTI E ONERI REALI
1	[REDACTED] on sede in [REDACTED]	[REDACTED]	fino al 04/12/1987

DATI DERIVANTI DA ISTRUMENTO (ATTO PUBBLICO) del 03/04/1985 Voltura in atti dal 29/09/1986 Repertorio n.: 2991 Rogante: SEGRETARIO COMUNAL Sede: ORBETELLO Registrazione: UR
Sede: ORBETELLO Volume: 98 r: 1262 del 29/05/1985 (n. 58786)

Situazione degli intestati dal 26/11/1985

N.	DATI ANAGRAFICI	CODICE FISCALE	DIRITTI E ONERI REALI
1	[REDACTED]	[REDACTED]	Comproprietario fino al 03/04/1985
2	[REDACTED]	[REDACTED]	Comproprietario fino al 03/04/1985

DATI DERIVANTI DA Frazionamento in atti dal 26/11/1985

Situazione dell'immobile che ha originato il precedente dal 26/11/1985

N.	DATI IDENTIFICATIVI			DATI CLASSAMENTO			DATI DERIVANTI DA	
	Foglio	Particella	Sub Porz	Qualità Classe	Superficie(m ²) ha are ca	Deduz		Reddito
1	31	28	.	SEMIN ARBOR	24 55		Agrario L. 14.730	
							FRAZIONAMENTO in atti dal 26/11/1985 (n. 51881)	

Notifica Partita 4407

Sono stati inoltre variati i seguenti immobili:

- foglio 31 particella 314



Direzione Provinciale di Grosseto
Ufficio Provinciale - Territorio
Servizi Catastali

Visura storica per immobile

Situazione degli atti informatizzati dall'impianto meccanografico al 05/12/2019

Data: 05/12/2019 - Ora: 13:24:43

Fine

Visura n.: T206798 Pag: 3

Situazione dell'Immobile dall'impianto meccanografico

N.	DATI IDENTIFICATIVI			DATI CLASSAMENTO				DATI DERIVANTI DA	
	Foglio	Particella	Sub	Porz	Qualità Classe	Superficie(m ²) ha are ca	Deduz	Reddito	Agrario L. 15.480 Impianto meccanografico del 24/12/1976
1	31	28		-	SEMIN ARBOR	25 80		Dominicale L. 21.930	
Notifica				Paritta		4407			

L'instestazione alla data della richiesta deriva dai seguenti atti:

Situazione degli intestati dal 03/04/1985

N.	DATI ANAGRAFICI	CODICE FISCALE	DIRITTI E ONERI REALI
1	[REDACTED]	[REDACTED]	fino al 04/12/1987
DATI DERIVANTI DA			
ISTRUMENTO (ATTO PUBBLICO) del 03/04/1985 Voltura in atti dal 29/09/1986 Repertorio n.: 2991 Rogante: SEGRETARIO COMUNAL Sede: ORBETELLO Registrazione: UR Sede: ORBETELLO Volume: 98 n: 1262 del 29/05/1985 (n. 58786)			

Situazione degli intestati dall'impianto meccanografico

N.	DATI ANAGRAFICI	CODICE FISCALE	DIRITTI E ONERI REALI
1	[REDACTED]	[REDACTED]	Comproprietario fino al 03/04/1985
2	[REDACTED]	[REDACTED]	Comproprietario fino al 03/04/1985
DATI DERIVANTI DA			
Impianto meccanografico del 24/12/1976			

Unità immobiliari n. 1

Tributi erariali: Euro 0,90

Visura telematica

* Codice Fiscale Validato in Anagrafe Tributaria

ASTE
GIUDIZIARIE.it

ASTE
GIUDIZIARIE.it

**Agenzia del Territorio
CATASTO FABBRICATI
Ufficio Provinciale di
Grosseto**

Dichiarazione protocollo n. GR0050556 del 09/05/2006

Planimetria di u.i.u. in Comune di Orbetello

Localita' Topaie

civ. SNC

Identificativi Catastali:

Sezione:
Foglio: 31
Particella: 725
Subalterno:

Compilata da:

Iscritto all'albo:
Geometri

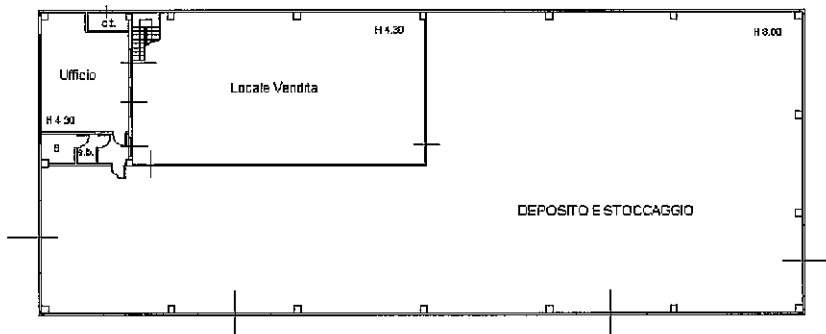
Prov. Grosseto

N. 458

Scheda n. 1

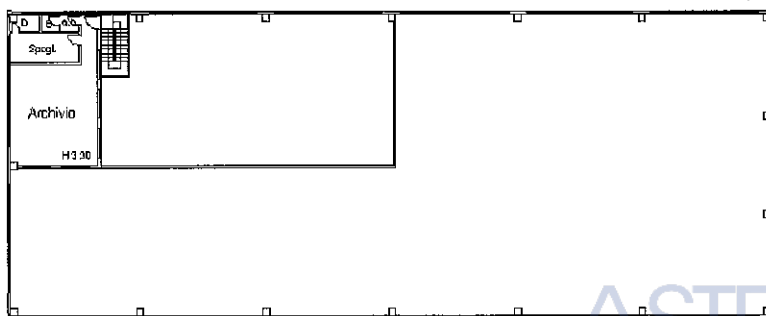
Scala 1:500

ASTE
GIUDIZIARIE.it



PIANTA PIANO TERRA

ASTE
GIUDIZIARIE.it



PIANTA PIANO PRIMO

ASTE
GIUDIZIARIE.it

Ultima planimetria in atti

Data: 17/10/2018 - n. T262046 - Richiedente [REDACTED]

Totale schede: 2 - Formato di acquisizione: A4(210x297) - Formato stampa richiesto: A4(210x297)



Catasto dei Fabbricati - Situazione al 17/10/2018 - Comune di ORBETELLO (GR88) - < Foglio: 31 - Particella: 725 - Subalterno: 0 >
Firmato DS: FRANCESCO LA VERGNE SANCORRADO S.P.A.; NG CA 3 Serial#: 42866393bf6b384b0f8495a1044c5555



Agenzia del Territorio CATASTO FABBRICATI Ufficio Provinciale di Grosseto	Dichiarazione protocollo n. GR0050556 del 09/05/2006	
	Planimetria di u.i.u. in Comune di Orbetello	
Localita' Topaie		civ. SNC
Identificativi Catastali:	Compilata da:	
Sezione:	[Redacted]	
Foglio: 31	Iscritto all'albo: Geometri	
Particella: 725	Prov. Grosseto N. 458	
Subalterno:		

Scheda n. 2 Scala 1: 500



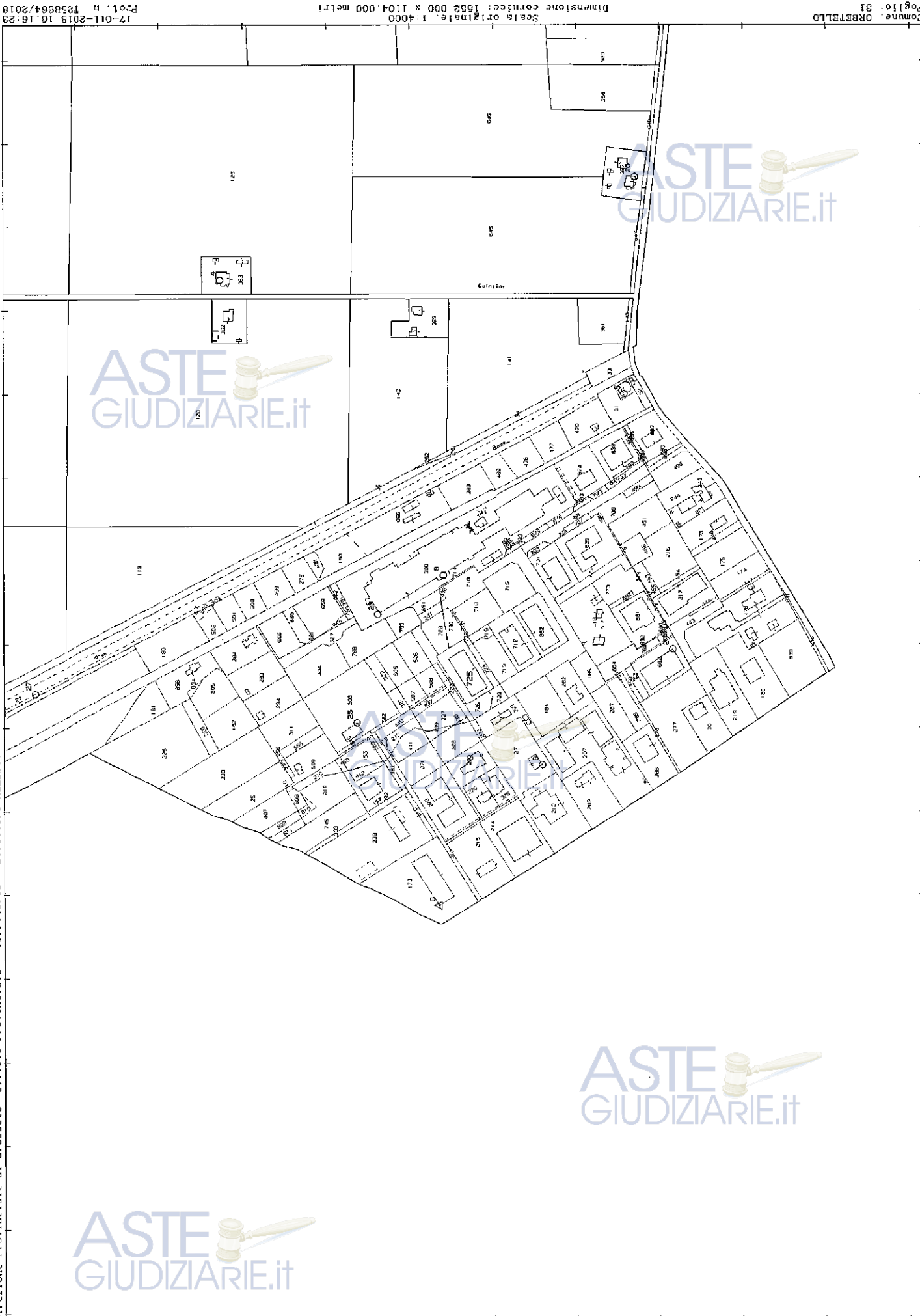
Ultima planimetria in atti

Data: 17/10/2018 - n. T262046 - Richiedente

Totale schede: 2 - Formato di acquisizione: A4(210x297) - Formato stampa richiesto: A4(210x297)

Catascio dei Fabbricati - Situazione al 17/10/2018 - Comune di ORBETELLO (G088) - < Foglio: 31 - Particella: 725 - Subalterno: 0 >
 Firmato D/S: PRACAPALLO/ALBANESE/SANTOPRIMO S.P.A.; NG CA 3 Serie/n#: 42863693636394b018495a1044c65555





TRIBUNALE DI GROSSETO

SEZIONE CIVILE

Esecuzione Immobiliare n° 91/2018

promossa da

[REDACTED]

ASTE
GIUDIZIARIE.it

contro

[REDACTED]

Partita IVA: [REDACTED]

Creditori intervenuti

[REDACTED]

Partita IVA: [REDACTED]

[REDACTED]

Partita IVA: [REDACTED]

[REDACTED]

Partita IVA: [REDACTED]

Partita IVA: [REDACTED]

ASTE
GIUDIZIARIE.it

Terzo interessato

[REDACTED]

Allegato 2

Elaborati Tecnici


C.T.U. Ing. Cecilia Pacchieri

ASTE
GIUDIZIARIE.it

Grosseto 07/12/2019

Ing. Cecilia Pacchieri, Studio Tecnico [REDACTED] C. [REDACTED]
E-mail: [REDACTED] -mail certificata [REDACTED]
C.F. [REDACTED] P.IVA [REDACTED]





ORIENTAMENTO



OGGETTO:

Restituzione grafica post rilievo edificio e corte

IDENTIFICATIVI CATASTALI:


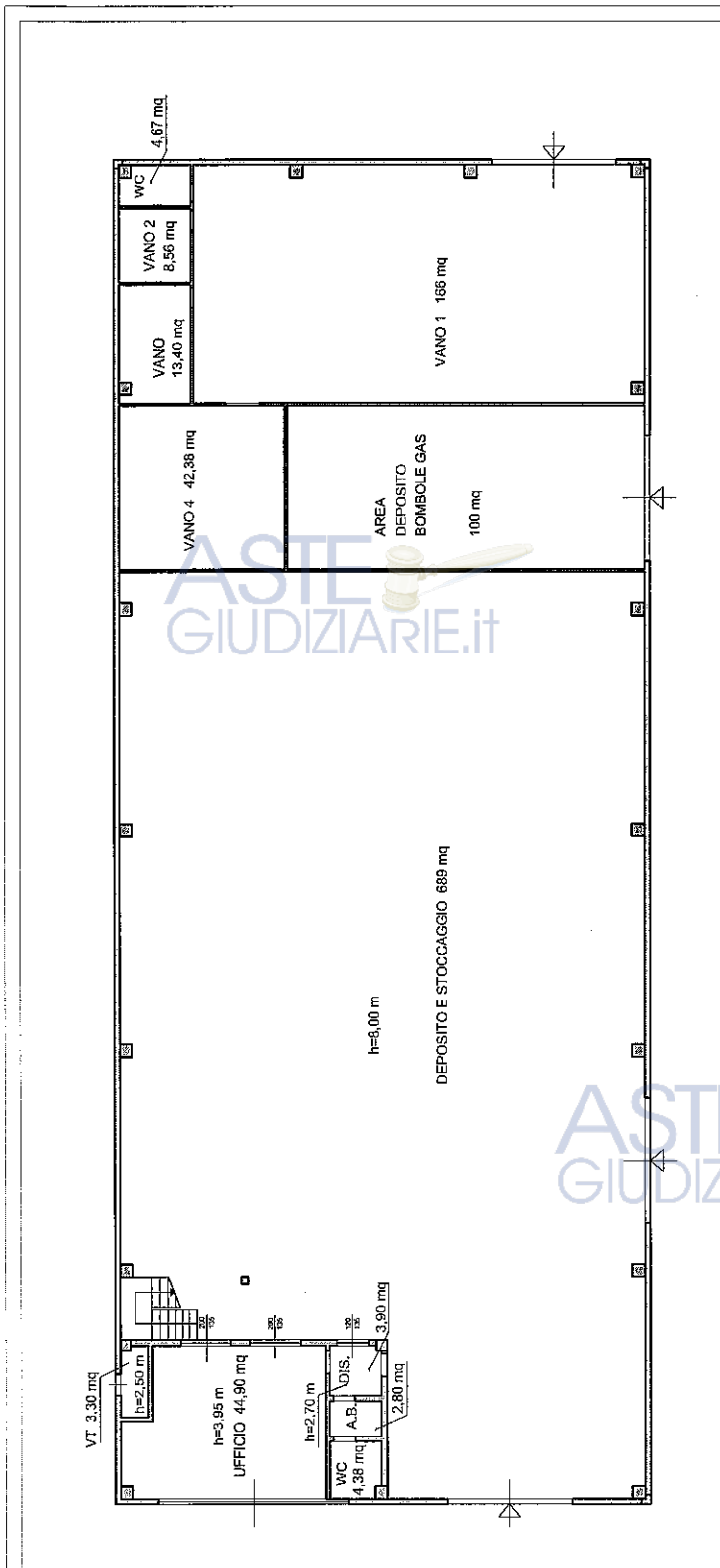
Comune di Scarfino, Fg. 31, Part. 725

DATA RILIEVO:

12/12/2018

Ing. Cecilia Pacchieri





OGGETTO:
Restituzione grafica post rilievo Piano Terra

IDENTIFICATIVI CATASTALI:
Comune di Scarlino, Fg. 31, Part. 725

DATA RILIEVO:
12/12/2018

ORIENTAMENTO
N

scala 1:200

Ing. Cecilia Pacchieri

OGGETTO:
Restituzione grafica post rilievo Piano Primo

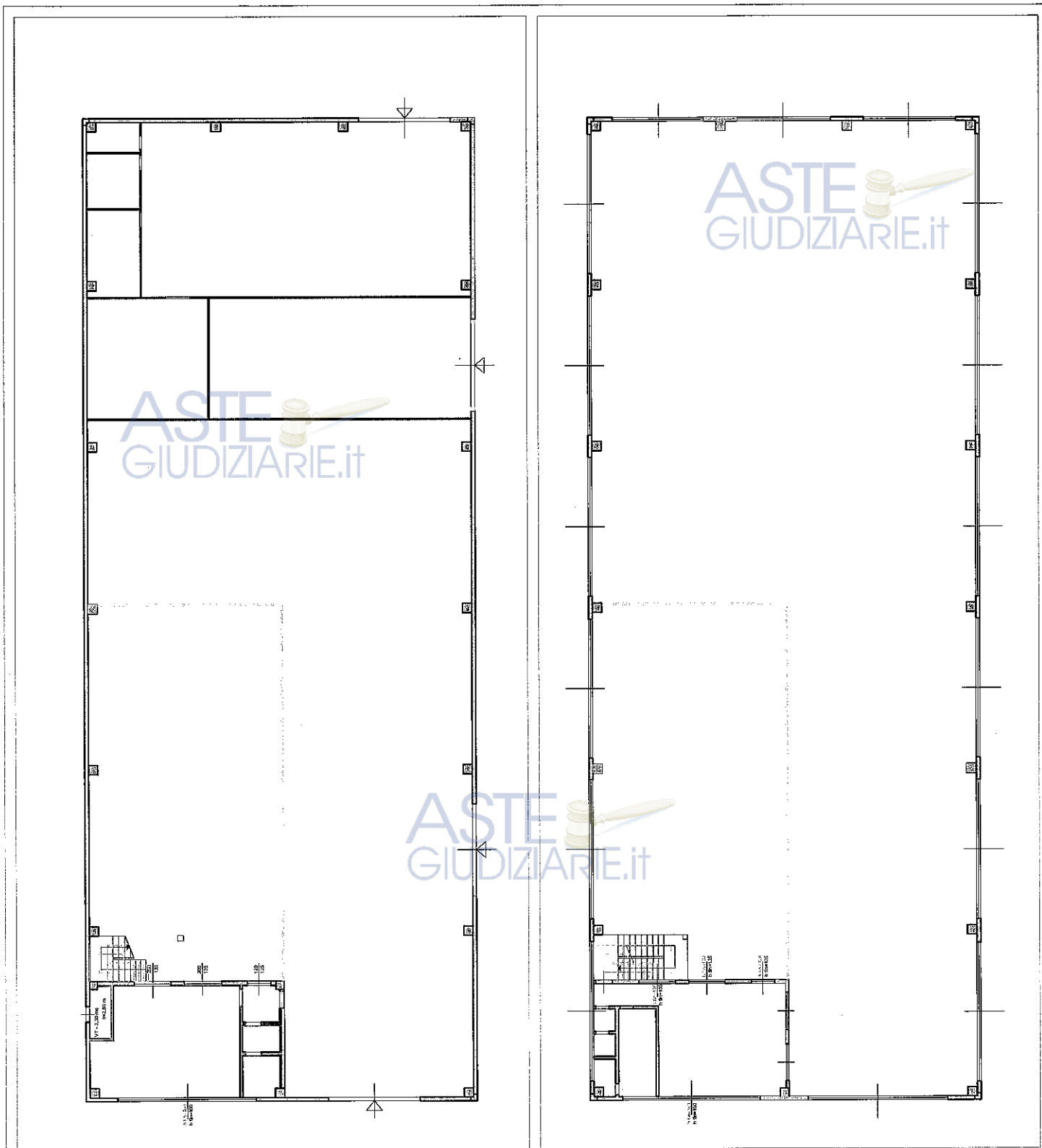
IDENTIFICATIVI CATASTALI:
Comune di Scarlino, Fg. 31, Part. 725















DATA RILIEVO:
12/12/2018

ORIENTAMENTO
N

scala 1:200

Ing. Cecilia Pacchieri



<p>OGGETTO: Sovrapposto Piano Terra</p>	<p>IDENTIFICATIVI CATASTALI: Comune di Scarlino, Fg. 31, Part. 725</p>	<p>DATA RILIEVO: 12/12/2018</p>	<p>ORIENTAMENTO </p>	<p>scala 1:200</p> <table border="1"> <tr> <th colspan="2">LEGENDA</th> </tr> <tr> <td></td> <td>DEMOLIZIONI</td> </tr> <tr> <td></td> <td>RICOSTRUZIONI</td> </tr> </table>	LEGENDA			DEMOLIZIONI		RICOSTRUZIONI	<p>Ing. Cecilia Pacchieri</p>
LEGENDA											
	DEMOLIZIONI										
	RICOSTRUZIONI										
<p>OGGETTO: Sovrapposto Piano Primo</p>	<p>IDENTIFICATIVI CATASTALI: Comune di Scarlino, Fg. 31, Part. 725</p>	<p>DATA RILIEVO: 12/12/2018</p>	<p>ORIENTAMENTO </p>	<p>scala 1:200</p> <table border="1"> <tr> <th colspan="2">LEGENDA</th> </tr> <tr> <td></td> <td>DEMOLIZIONI</td> </tr> <tr> <td></td> <td>RICOSTRUZIONI</td> </tr> </table>	LEGENDA			DEMOLIZIONI		RICOSTRUZIONI	<p>Ing. Cecilia Pacchieri</p>
LEGENDA											
	DEMOLIZIONI										
	RICOSTRUZIONI										



TRIBUNALE DI GROSSETO

SEZIONE CIVILE

Esecuzione Immobiliare n° 91/2018

promossa da

[REDACTED]

ASTE
GIUDIZIARIE.it

contro

Partita IVA [REDACTED]

[REDACTED]

Partita IVA [REDACTED]

Creditori intervenuti

[REDACTED]

Partita IVA [REDACTED]

[REDACTED]

Partita IVA [REDACTED]

[REDACTED]

Partita IVA [REDACTED]

ASTE
GIUDIZIARIE.it

Terzo interessato

[REDACTED]

Allegato 3

Comunicazione Comune di Orbetello

C.T.U. Ing. Cecilia Pacchieri

ASTE
GIUDIZIARIE.it

Grosseto 07/12/2019

ASTE
GIUDIZIARIE.it

Ing. Cecilia Pacchieri, Studio Tecnico [REDACTED] Cel. [REDACTED]

E-mail: [REDACTED]

E-mail certificata [REDACTED]

C.F. [REDACTED]

P.IVA [REDACTED]





COMUNE DI ORBETELLO

SETTORE URBANISTICA EDILIZIA

PROVINCIA DI GROSSETO

SERVIZIO 3 - EDILIZIA PRIVATA

Prot. n. 29208

Orbetello



RACC. A/R

Alla C.A. Ing. Cecilia PACCHIERI



Oggetto: Richiesta accesso agli atti amministrativi ai sensi della L. 241/90 e ss.mm.ii. - visura e copia pratica edificio in Strada dell' Airone - Fg. 31 mapp. 725 - comunicazioni.

In riferimento alla Vs. richiesta del 31/01/2019 prot. com.le n. 4804 del 04/02/2019, di cui all'oggetto, si comunica la conclusione del procedimento amministrativo ai sensi e per gli effetti della L. 241/90 e ss.mm.ii.


Si informa contestualmente che da approfondite ricerche d'archivio in riferimento alle seguenti pratiche risulta quanto segue:

- PRATICA EDILIZIA N. 853/05 - comunicazione di fine lavori del 19/06/06 non risulta quest'ultima reperibile il cartaceo nel fascicolo ma inserita nel programma;
- PRATICA n. 4/10 di certificazione di abitabilità non risulta reperibile nel fascicolo verosimilmente erroneamente archiviata in altro fascicolo.

Qualora la S.V. dovesse fornire ulteriori informazioni utili alla ricerca di archivio, questo ufficio si rende disponibile per i necessari approfondimenti; si avvisa, in ogni caso, che ulteriori verifiche verranno comunque effettuate d'iniziativa dall'ufficio.

Per comunicazioni inerenti il presente procedimento la S.V. potrà rivolgersi alla Sig.ra [redacted] tel. [redacted]

Il Dirigente del Settore



MS/av

COMUNE DI ORBETELLO
Via Don Carlo Geronzi, 1 - 57012
ARABIA ALTA - PROV. DI GROSSETO - ITALIA
TEL. 0564/361111

