

Visura storica per immobile
 Situazione degli atti informatizzati al 19/03/2024

Dati della richiesta	Comune di SCORDIA (Codice:1548) Provincia di CATANIA
Catasto Fabbricati	Foglio: 11 Particella: 1223 Sub.: 1

INTESTATI

1	[REDACTED]	[REDACTED]	(1) Proprieta' 4/9 in regime di comunione dei beni
2	[REDACTED]	[REDACTED]	(1) Proprieta' 1/9 Regime: bene personale
3	[REDACTED]	[REDACTED]	(1) Proprieta' 4/9 in regime di comunione dei beni

Unità immobiliare dal 25/09/2023

N.	DATI IDENTIFICATIVI				DATI DI CLASSAMENTO							DATI DERIVANTI DA
	Sezione Urbana	Foglio	Particella	Sub	Zona Cens.	Micro Zona	Categoria	Classe	Consistenza	Superficie Catastale	Rendita	
1		11	1223	1			A/3	5	5,5 vani	Totale: 108 m ² escluse aree scoperte**: 108 m ²	Euro 227,24	VARIAZIONE TOPONOMASTICA del 25/09/2023 Pratica n. CT0193069 in atti dal 25/09/2023 VARIAZIONE DI TOPONOMASTICA (n. 193069.1/2023)
Indirizzo		VIA ALBERTO MORAVIA n. 10 Piano T										
Notifica							Partita				Mod.58	-
Annotazioni	=classamento e rendita validati											

Mappali Terreni Correlati
 Codice Comune 1548 - Foglio 11 - Particella 1223

Visura storica per immobile

Situazione degli atti informatizzati al 19/03/2024

Situazione dell'unità immobiliare dal 09/11/2015

N.	DATI IDENTIFICATIVI				DATI DI CLASSAMENTO							DATI DERIVANTI DA
	Sezione Urbana	Foglio	Particella	Sub	Zona Cens.	Micro Zona	Categoria	Classe	Consistenza	Superficie Catastale	Rendita	
1		11	1223	1			A/3	5	5,5 vani	Totale: 108 m ² Totale: escluse aree scoperte**: 108 m ²	Euro 227,24	Variazione del 09/11/2015 - Inserimento in visura dei dati di superficie.
Indirizzo		VIA MORAVIA n. 10 Piano T										
Notifica		Partita					Mod.58		-			
Annotazioni		-classamento e rendita validati										

Situazione dell'unità immobiliare dal 20/09/2011

N.	DATI IDENTIFICATIVI				DATI DI CLASSAMENTO							DATI DERIVANTI DA
	Sezione Urbana	Foglio	Particella	Sub	Zona Cens.	Micro Zona	Categoria	Classe	Consistenza	Superficie Catastale	Rendita	
1		11	1223	1			A/3	5	5,5 vani		Euro 227,24	VARIAZIONE TOPONOMASTICA del 20/09/2011 Pratica n. CT0429911 in atti dal 20/09/2011 VARIAZIONE DI TOPONOMASTICA RICHIESTA DAL COMUNE (n. 55133.1/2011)
Indirizzo		VIA MORAVIA n. 10 Piano T										
Notifica		Partita					Mod.58		-			
Annotazioni		-classamento e rendita validati										

Situazione dell'unità immobiliare dal 08/10/1999

N.	DATI IDENTIFICATIVI				DATI DI CLASSAMENTO							DATI DERIVANTI DA
	Sezione Urbana	Foglio	Particella	Sub	Zona Cens.	Micro Zona	Categoria	Classe	Consistenza	Superficie Catastale	Rendita	
1		11	1223	1			A/3	5	5,5 vani		Euro 227,24 L. 440.000	COSTITUZIONE del 08/10/1999 in atti dal 08/10/1999 (n. 2580.1/1999)
Indirizzo		VIA ALBERTO MORAVIA n. 10 Piano T										
Notifica		Partita					1005745		Mod.58		-	
Annotazioni		-classamento e rendita validati										

Visura storica per immobile
Situazione degli atti informatizzati al 19/03/2024

L'intestazione alla data della richiesta deriva dai seguenti atti:

Situazione degli intestati dal 22/11/2011

N.	DATI ANAGRAFICI	CODICE FISCALE	DIRITTI E ONERI REALI
1	[REDACTED]	[REDACTED]	(1) Proprieta' 4/9 in regime di comunione dei beni
2	[REDACTED]	[REDACTED]	(1) Proprieta' 1/9 Regime: bene personale
3	[REDACTED]	[REDACTED]	(1) Proprieta' 4/9 in regime di comunione dei beni
DATI DERIVANTI DA VOLTURA D'UFFICIO del 22/11/2011 Pubblico ufficiale NOT. A. SCIABICA Sede SCORDIA (CT) Repertorio n. 1443 - REC.VOLT.MOD.UNICO COMPRAVENDITA Voltura n. 25806.1/2011 - Pratica n. CT0540238 in atti dal 24/11/2011			

Situazione degli intestati dal 03/04/2003

N.	DATI ANAGRAFICI	CODICE FISCALE	DIRITTI E ONERI REALI
1	[REDACTED]	[REDACTED]	(1) Proprieta' 6/9 fino al 22/11/2011
DATI DERIVANTI DA VOLTURA D'UFFICIO del 03/04/2003 - F.O.514284/2011(RETT.DATI ANAGRAFICI) Voltura n. 24302.1/2011 - Pratica n. CT0514381 in atti dal 10/11/2011			

Situazione degli intestati dal 03/04/2003

N.	DATI ANAGRAFICI	CODICE FISCALE	DIRITTI E ONERI REALI
1	[REDACTED]	[REDACTED]	(1) Proprieta' 1/9 fino al 22/11/2011
2	[REDACTED]	[REDACTED]	(1) Proprieta' 1/9 fino al 22/11/2011
3	[REDACTED]	[REDACTED]	(1) Proprieta' 1/9 fino al 22/11/2011
DATI DERIVANTI DA DENUNZIA (NEI PASSAGGI PER CAUSA DI MORTE) del 03/04/2003 - US Sede CATANIA (CT) Registrazione Volume 56 n. 40 registrato in data 21/07/2003 - DEN SUCC IN MORTE DI [REDACTED] ETANO Volume n. 334505.1/2003			

Situazione degli intestati dal 16/03/2000

N.	DATI ANAGRAFICI	CODICE FISCALE	DIRITTI E ONERI REALI
1	[REDACTED]	[REDACTED]	(1) Proprieta' 1/2 fino al 03/04/2003
2	[REDACTED]	[REDACTED]	(1) Proprieta' 1/2 fino al 03/04/2003
DATI DERIVANTI DA Atto del 16/03/2000 Pubblico ufficiale NOT S PAFUMI Sede CALTAGIRONE (CT) Repertorio n. 97145 - UR Sede CALTAGIRONE (CT) Registrazione n. 764 registrato in data 05/04/2000 - PERMUTA Voltura n. 7067.1/2000 - Pratica n. 187096 in atti dal 14/05/2003			

Situazione degli intestati dal 08/10/1999

N.	DATI ANAGRAFICI	CODICE FISCALE	DIRITTI E ONERI REALI
1	[REDACTED]	[REDACTED]	(99) Da verificare livellario per 1/6 in com. leg. fino al 16/03/2000
2	[REDACTED]	[REDACTED]	(99) Da verificare livellaria per 1/6 in com. leg. fino al 16/03/2000
3	[REDACTED]	[REDACTED]	(99) Da verificare livellario per 1/6 in com. leg. fino al 16/03/2000



Data: 19/03/2024 Ora: 12.55.54 Fine

Visura n.: T198445 Pag: 4

Visura storica per immobile Situazione degli atti informatizzati al 19/03/2024

4	[REDACTED]	[REDACTED]	(99) Da verificare livellario per 1/6 in com. leg. fino al 16/03/2000
5	[REDACTED]	[REDACTED]	(4) Diritto del concedente fino al 16/03/2000
6	[REDACTED]	[REDACTED]	(99) Da verificare livellaria per 1/6 in com. leg. fino al 16/03/2000
7	[REDACTED]	[REDACTED]	(99) Da verificare livellaria per 1/6 in com. leg. fino al 16/03/2000
DATI DERIVANTI DA		COSTITUZIONE del 08/10/1999 in atti dal 08/10/1999 (n. 2580.1/1999)	

Visura telematica

Tributi speciali: Euro 0,90

* Codice Fiscale Validato in Anagrafe Tributaria.

** Si intendono escluse le "superfici di balconi, terrazzi e aree scoperte pertinenziali e accessorie, comunicanti o non comunicanti" (cfr. Provvedimento del Direttore dell'Agenzia delle Entrate 29 marzo 2013).



Visura storica per immobile
 Situazione degli atti informatizzati al 19/03/2024

Dati della richiesta	Comune di SCORDIA (Codice:1548) Provincia di CATANIA
Catasto Fabbricati	Foglio: 11 Particella: 1223 Sub.: 2

INTESTATI

1	[REDACTED]	(1) Proprieta' 4/9 in regime di comunione dei beni
2	[REDACTED]	(1) Proprieta' 1/9 Regime: bene personale
3	[REDACTED]	(1) Proprieta' 4/9 in regime di comunione dei beni

Unità immobiliare dal 25/09/2023

N.	DATI IDENTIFICATIVI				DATI DI CLASSAMENTO							DATI DERIVANTI DA	
	Sezione Urbana	Foglio	Particella	Sub	Zona Cens.	Micro Zona	Categoria	Classe	Consistenza	Superficie Catastale	Rendita		
1		11	1223	2			C/2	2	19 m ²	Totale: 24 m ²	Euro 59,86	VARIAZIONE TOPONOMASTICA del 25/09/2023 Pratica n. CT0193073 in atti dal 25/09/2023 VARIAZIONE DI TOPONOMASTICA (n. 193073.1/2023)	
Indirizzo		VIA ALBERTO MORAVIA n. 10 Piano T											
Notifica							Partita				Mod.58		
Annotazioni		←classamento e rendita validati											

Mappali Terreni Correlati
 Codice Comune 1548 - Foglio 11 - Particella 1223

Situazione dell'unità immobiliare dal 09/11/2015

N.	DATI IDENTIFICATIVI				DATI DI CLASSAMENTO							DATI DERIVANTI DA
	Sezione Urbana	Foglio	Particella	Sub	Zona Cens.	Micro Zona	Categoria	Classe	Consistenza	Superficie Catastale	Rendita	
1		11	1223	2			C/2	2	19 m ²	Totale: 24 m ²	Euro 59,86	Variazione del 09/11/2015 - Inserimento in visura dei dati di superficie.

Visura storica per immobile
 Situazione degli atti informatizzati al 19/03/2024

Indirizzo	VIA MORAVIA n. 10 Piano T				
Notifica		Partita		Mod.58	-
Annotazioni	-classamento e rendita validati				

Situazione dell'unità immobiliare dal 20/09/2011

N.	DATI IDENTIFICATIVI				DATI DI CLASSAMENTO							DATI DERIVANTI DA
	Sezione Urbana	Foglio	Particella	Sub	Zona Cens.	Micro Zona	Categoria	Classe	Consistenza	Superficie Catastale	Rendita	
1		11	1223	2			C/2	2	19 m ²		Euro 59,86	VARIAZIONE TOPONOMASTICA del 20/09/2011 Pratica n. CT0429912 in atti dal 20/09/2011 VARIAZIONE DI TOPONOMASTICA RICHIESTA DAL COMUNE (n. 55134.1/2011)
Indirizzo	VIA MORAVIA n. 10 Piano T											
Notifica							Partita				Mod.58	-
Annotazioni	-classamento e rendita validati											

Situazione dell'unità immobiliare dal 08/10/1999

N.	DATI IDENTIFICATIVI				DATI DI CLASSAMENTO							DATI DERIVANTI DA
	Sezione Urbana	Foglio	Particella	Sub	Zona Cens.	Micro Zona	Categoria	Classe	Consistenza	Superficie Catastale	Rendita	
1		11	1223	2			C/2	2	19 m ²		Euro 59,86 L. 115.900	COSTITUZIONE del 08/10/1999 in atti dal 08/10/1999 (n. 2580.1/1999)
Indirizzo	VIA ALBERTO MORAVIA n. 10 Piano T											
Notifica							Partita	1005745			Mod.58	-
Annotazioni	-classamento e rendita validati											

L'intestazione alla data della richiesta deriva dai seguenti atti:

Situazione degli intestati dal 22/11/2011

N.	DATI ANAGRAFICI	CODICE FISCALE	DIRITTI E ONERI REALI
1	[REDACTED]	[REDACTED]	(1) Proprieta' 4/9 in regime di comunione dei beni
2	[REDACTED]	[REDACTED]	(1) Proprieta' 1/9 Regime: bene personale
3	[REDACTED]	[REDACTED]	(1) Proprieta' 4/9 in regime di comunione dei beni

Visura storica per immobile
 Situazione degli atti informatizzati al 19/03/2024

DATI DERIVANTI DA	VOLTURA D'UFFICIO del 22/11/2011 Pubblico ufficiale NOT. A. SCIABICA Sede SCORDIA (CT) Repertorio n. 1443 - REC.VOLT.MOD.UNICO COMPRAVENDITA Voltura n. 25806.1/2011 - Pratica n. CT0540238 in atti dal 24/11/2011
--------------------------	--

Situazione degli intestati dal 03/04/2003

N.	DATI ANAGRAFICI	CODICE FISCALE	DIRITTI E ONERI REALI
1	[REDACTED]	[REDACTED]	(1) Proprieta' 6/9 fino al 22/11/2011
DATI DERIVANTI DA	VOLTURA D'UFFICIO del 03/04/2003 - F.O.514284/2011(RETT.DATI ANAGRAFICI) Voltura n. 24562.1/2011 - Pratica n. CT0514381 in atti dal 10/11/2011		

Situazione degli intestati dal 03/04/2003

N.	DATI ANAGRAFICI	CODICE FISCALE	DIRITTI E ONERI REALI
1	[REDACTED]	[REDACTED]	(1) Proprieta' 1/9 fino al 22/11/2011
2	[REDACTED]	[REDACTED]	(1) Proprieta' 1/9 fino al 22/11/2011
3	[REDACTED]	[REDACTED]	(1) Proprieta' 1/9 fino al 22/11/2011
4	[REDACTED]	[REDACTED]	(1) Proprieta' 6/9 fino al 03/04/2003
DATI DERIVANTI DA	DENUNZIA (NEI PASSAGGI PER CAUSA DI MORTE) del 03/04/2003 - US Sede CATANIA (CT) Registrazione Volume 56 n. 40 registrato in data 21/07/2003 - DEN SUCC IN MORTE DI [REDACTED]		

Situazione degli intestati dal 16/03/2000

N.	DATI ANAGRAFICI	CODICE FISCALE	DIRITTI E ONERI REALI
1	[REDACTED]	[REDACTED]	(1) Proprieta' 1/2 fino al 03/04/2003
2	[REDACTED]	[REDACTED]	(1) Proprieta' 1/2 fino al 03/04/2003
DATI DERIVANTI DA	Atto del 16/03/2000 Pubblico ufficiale NOT S PAFUMI Sede CALTAGIRONE (CT) Repertorio n. 97145 - UR Sede CALTAGIRONE (CT) Registrazione n. 764 registrato in data 05/04/2000 - PERMUTA Voltura n. 7067.1/2000 - Pratica n. 187096 in atti dal 14/05/2003		

Situazione degli intestati dal 08/10/1999

N.	DATI ANAGRAFICI	CODICE FISCALE	DIRITTI E ONERI REALI
1	[REDACTED]	[REDACTED]	(99) Da verificare livellario per 1/6 in com. leg. fino al 16/03/2000
2	[REDACTED]	[REDACTED]	(99) Da verificare livellaria per 1/6 in com. leg. fino al 16/03/2000
3	[REDACTED]	[REDACTED]	(99) Da verificare livellario per 1/6 in com. leg. fino al 16/03/2000
4	[REDACTED]	[REDACTED]	(99) Da verificare livellario per 1/6 in com. leg. fino al 16/03/2000
5	[REDACTED]	[REDACTED]	(4) Diritto del concedente fino al 16/03/2000
6	[REDACTED]	[REDACTED]	(99) Da verificare livellaria per 1/6 in com. leg. fino al 16/03/2000
7	[REDACTED]	[REDACTED]	(99) Da verificare livellaria per 1/6 in com. leg. fino al 16/03/2000



Direzione Provinciale di Catania
Ufficio Provinciale - Territorio
Servizi Catastali

Data: 19/03/2024 Ora: 12.57.16

Fine

Visura n.: T199243 Pag: 4

Visura storica per immobile Situazione degli atti informatizzati al 19/03/2024

DATI DERIVANTI DA

COSTITUZIONE del 08/10/1999 in atti dal 08/10/1999 (n. 2580.1/1999)

Visura telematica

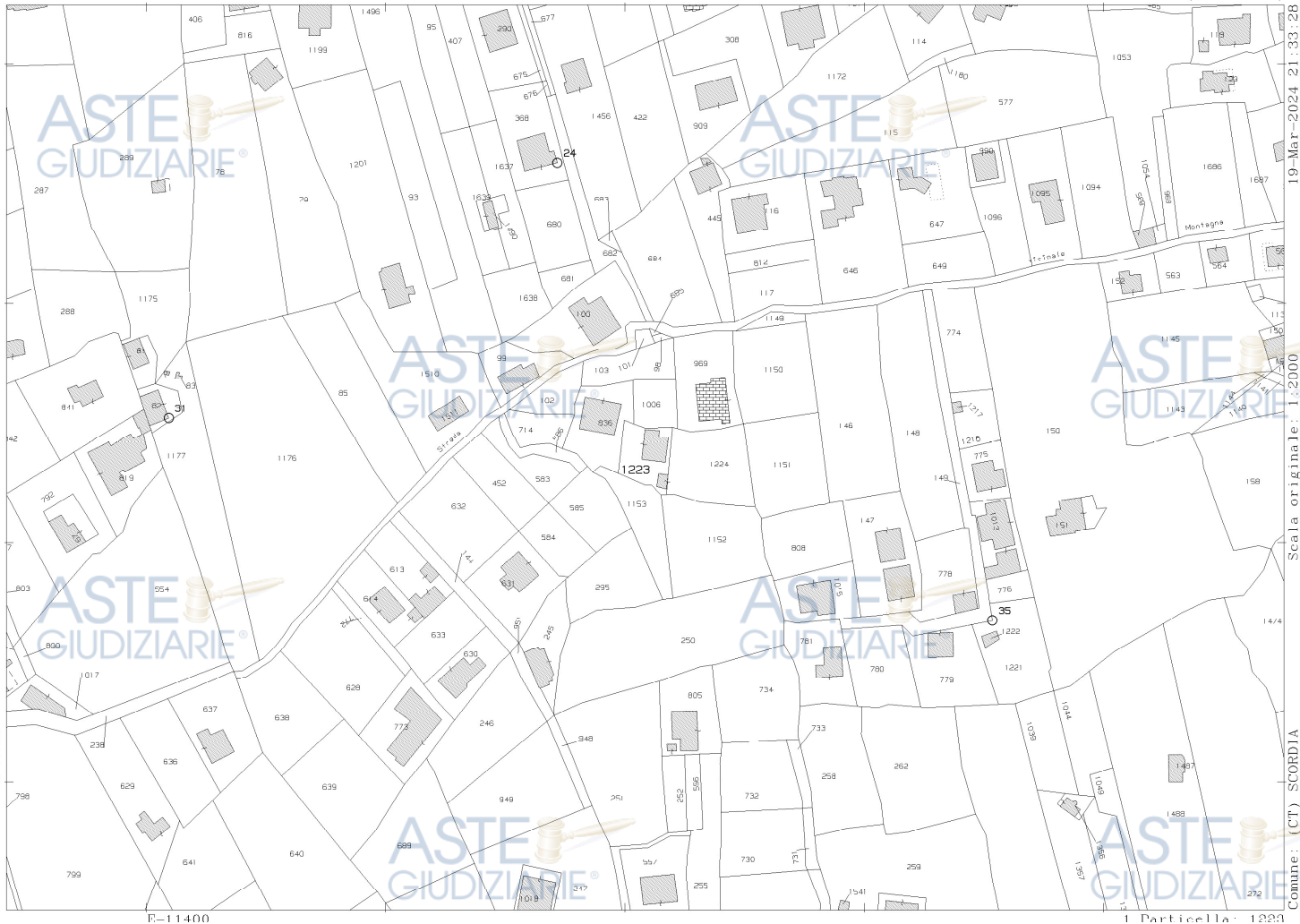
Tributi speciali: Euro 0,90

* Codice Fiscale Validato in Anagrafe Tributaria.



Direzione Provinciale di Catania Ufficio Provinciale - Territorio - Direttore DOTT. SANTO GIUNTA

Vis. tel. (0.90 euro)



MODULARIO
F. rig. rend. 487



MINISTERO DELLE FINANZE
DIPARTIMENTO DEL TERRITORIO

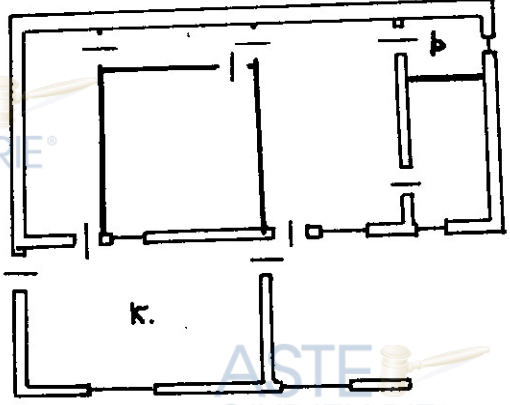
CATASTO EDILIZIO URBANO (RDL 13-4-1939, n. 652)

LIRE
200
civ. 10

Planimetria di u.i.u. in Comune di SCORDIA via A. MORAVIA




Pido Terra
H: mt. 2.60



Via A. Moravia n° 10



ORIENTAMENTO



SCALA D. 1/2

Catasto del Fabbricato - Situazione al 19/03/2024 - Comune di SCORDIA (1548) - < Foglio 11 - Particella 1223 - Subalterno 1 >
10
VIA LIBERTO MORAVIA n° 10 Piano T

Ultima planimetria in atti
Dichiarazione di N.C.

Data presentazione 19/03/2024

Totale schede: 1 - Formato di acquisizione: 1

Compilata dal Geom. PIRRACCIO SALVATORE
(Titolo, cognome e nome)
iscritto all'albo dei PROFESSORI
della provincia di CATANIA n. 2453

RISERVATO ALL'UFFICIO
21/07/2009
8/10/PP

F. n. 1223 sub. 1

MODULARIO
F. rig. rend. 487




MINISTERO DELLE FINANZE
DIPARTIMENTO DEL TERRITORIO
CATASTO EDILIZIO URBANO (RDL 13-4-1939, n. 652)

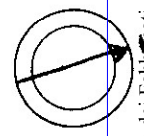
MOD. **BN** (CEU)

LIRE
200

Planimetria di u.i.u. in Comune di SCORDIA via A. MORAVIA civ. 10



ORIENTAMENTO



SCALA DI 1: **60**

Catasto dei Fabbricati - Sezione al 19/03/2024 - Comune di SCORDIA(1548) - < Foglio 11 - Particella 1223 - Subalterno 2 >
10
m. 01
V. ALBERTO MORAVIA n. 10 Piano T

Ultima planimetria in atti	Dichiarazione di N.C. <input checked="" type="checkbox"/>	RISERVATO ALL'UFFICIO
Data pres. Denuncia: 08/10/2024	Compilata dal <u>Geom. P. R. RACCHIO</u>	
Totale schede: 1 - Formato di acquisizione: 1	Titolo, cognome e nome <u>PIRELLA</u>	
Identificativo catastale: 11	della provincia di <u>CATANIA</u> n. <u>2455</u>	8/10/PP

Identificativo catastale: 11

della provincia di CATANIA n. 2455

8/10/PP