

Direzione Provinciale di Arezzo  
Ufficio Provinciale - Territorio  
Servizi Catastali

## Visura per immobile

Data: 13/12/2021 - Ora: 17.48.31 Fine

Visura n.: T365120 Pag: 1

Situazione degli atti informatizzati al 13/12/2021

<b>Dati della richiesta</b>	Comune di POPPI ( Codice: G879) Provincia di AREZZO
<b>Catasto Fabbricati</b>	Foglio: 32 Particella: 18 Sub.: 2

### Unità immobiliare

N.	DATI IDENTIFICATIVI				DATI DI CLASSAMENTO						DATI DERIVANTI DA	
	Sezione Urbana	Foglio	Particella	Sub	Zona Cens.	Micro Zona	Categoria	Classe	Consistenza	Superficie Catastale		Rendita
1		32	18	2			C/3	2	315 m²	Totale: 352 m²	Euro 894,76	Variazione del 09/11/2015 - Inserimento in visura dei dati di superficie.
<b>Indirizzo</b>		VIA DI CAMALDOLI piano: T;										
<b>Annotazioni</b>		classamento proposto con decorso i termini di cui all'art 1 comma3 (D.M. 701/94)										
<b>INTESTATO</b>												
N.	DATI ANAGRAFICI						CODICE FISCALE			DIRITTI E ONERI REALI		
										(1) Proprietà per 1/1		
<b>DATI DERIVANTI DA</b>		ISTRUMENTO (ATTO PUBBLICO) del 26/09/2017 Nota presentata con Modello Unico in: Registrazione: Sc. (n. 10539.1/2017)										

Mappali Terreni Correlati

Codice Comune G879 - Sezione - Foglio 32 - Particella 18

Unità immobiliari n. 1


Tributi erariali: Euro 0,90

Visura telematica

\* Codice Fiscale Validato in Anagrafe Tributaria



Firmato Da: LAPINI MANUELA Emesso Da: ARUBAPEC S.P.A. NG CA 3 Serial#: 687b930d49ce7f9439d52c57d217d7



Direzione Provinciale di Arezzo  
Ufficio Provinciale - Territorio  
Servizi Catastali

## Visura storica per immobile

Data: 03/01/2022 - Ora: 15.30.25 Segue

Visura n.: T148745 Pag: 1

Situazione degli atti informatizzati dall'impianto meccanografico al 03/01/2022

<b>Dati della richiesta</b>	<b>Comune di POPPI ( Codice: G879)</b>
<b>Catasto Fabbricati</b>	<b>Foglio: 32 Particella: 18 Sub.: 2</b>
<b>Provincia di AREZZO</b>	

### INTESTATO

1	(1) Proprietà per 1/1
---	-----------------------

### Unità immobiliare dal 09/11/2015


N.	DATI IDENTIFICATIVI				DATI DI CLASSAMENTO							DATI DERIVANTI DA
	Sezione Urbana	Foglio	Particella	Sub	Zona Cens.	Micro Zona	Categoria	Classe	Consistenza	Superficie Catastale	Rendita	
1		32	18	2			C/3	2	315 m <sup>2</sup>	Totale: 352 m <sup>2</sup>	Euro 894,76	Variazione del 09/11/2015 - Inscrittamento in visura dei dati di superficie.
<b>Indirizzo</b>		VIA DI CAMALDOLI piano: T;										
<b>Annotazioni</b>		classamento proposto con decorsi i termini di cui all'art 1 comma3 (D.M. 701/94)										

### Mappali Terreni Correlati

Codice Comune G879 - Sezione - Foglio 32 - Particella 18

### Situazione dell'unità immobiliare dal 25/07/2002

N.	DATI IDENTIFICATIVI				DATI DI CLASSAMENTO							DATI DERIVANTI DA
	Sezione Urbana	Foglio	Particella	Sub	Zona Cens.	Micro Zona	Categoria	Classe	Consistenza	Superficie Catastale	Rendita	
1		32	18	2			C/3	2	315 m <sup>2</sup>		Euro 894,76	VARIAZIONE TOPONOMASTICA del 25/07/2002 protocollo n. 134010 in atti dal 25/07/2002 VARIAZIONE DI TOPONOMASTICA (n. 14872.1/2002)
<b>Indirizzo</b>		VIA DI CAMALDOLI piano: T;										
<b>Annotazioni</b>		classamento proposto con decorsi i termini di cui all'art 1 comma3 (D.M. 701/94)										



Direzione Provinciale di Arezzo  
Ufficio Provinciale - Territorio  
Servizi Catastali

### Visura storica per immobile

Data: 03/01/2022 - Ora: 15.30.25 Segue

Visura n.: T148745 Pag: 2

Situazione degli atti informatizzati dall'impianto meccanografico al 03/01/2022

#### Situazione dell'unità immobiliare dal 28/12/2000

N.	DATI IDENTIFICATIVI				DATI DI CLASSAMENTO							DATI DERIVANTI DA
	Sezione Urbana	Foglio	Particella	Sub	Zona Cens.	Micro Zona	Categoria	Classe	Consistenza	Superficie Catastale	Rendita	
1		32	18	2			C/3	2	315 m <sup>2</sup>		Euro 894,76 L. 1.732.500	VARIAZIONE NEL CLASSAMENTO del 28/12/2000 protocollo n. 130375 in atti dal 28/12/2000 VARIAZIONE DI CLASSAMENTO (n. 5475.1/2000)
Indirizzo		VIA DI CAMALDOLI MOGGIONA piano: T;										
Annotazioni		classamento proposto con decorsi i termini di cui all'art 1 comma3 (D.M. 701/94)										

#### Situazione dell'unità immobiliare dal 23/12/1999

N.	DATI IDENTIFICATIVI				DATI DI CLASSAMENTO							DATI DERIVANTI DA
	Sezione Urbana	Foglio	Particella	Sub	Zona Cens.	Micro Zona	Categoria	Classe	Consistenza	Superficie Catastale	Rendita	
1		32	18	2			C/3	2	315 m <sup>2</sup>		L. 1.732.500	VARIAZIONE del 23/12/1999 in atti dal 23/12/1999 DA F/3 A C/3 (n. A04111.1/1999)
Indirizzo		VIA DI CAMALDOLI MOGGIONA piano: T;										
Notifica						Partita		1000108		Mod.58		582
Annotazioni		classamento proposto (D.M. 701/94)										

#### Situazione dell'unità immobiliare dal 31/01/1996

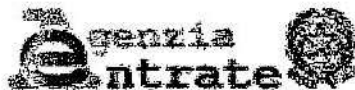
N.	DATI IDENTIFICATIVI				DATI DI CLASSAMENTO							DATI DERIVANTI DA
	Sezione Urbana	Foglio	Particella	Sub	Zona Cens.	Micro Zona	Categoria	Classe	Consistenza	Superficie Catastale	Rendita	
1		32	18	2								VARIAZIONE del 31/01/1996 in atti dal 14/12/1998 AMPL. DEM PARZ (n. 20462.1/1996)
Notifica						Partita		1000108		Mod.58		-
Annotazioni		in corso costr.										

#### Situazione degli intestati dal 26/09/2017

N.	CODICE FISCALE	DIRITTI E ONERI REALI
DATI DERIVANTI DA	ISTRUMENTO (ATTO PUBBLICO) del 26/09/2017 Nota presentata con Modello Unico in atti dal 26/09/2017 Registrazione: Sede: (n. 10539.1/2017)	(1) Proprietà: 1 Sede: POPPI

Firmato Da: LAPINI MANUELA Emesso Da: ARUBAPEC S.P.A. NG CA 3 Serial#: 687b930d49ce7f9439d52ce57d2f77d7

Pubblicazione ufficiale ad uso esclusivo personale - è vietata ogni  
ripubblicazione o riproduzione a scopo commerciale - Aut. Min. Giustizia PDG 21/07/2009



Direzione Provinciale di Arezzo  
Ufficio Provinciale - Territorio  
Servizi Catastali

## Visura storica per immobile

Situazione degli atti informatizzati dall'impianto meccanografico al 03/01/2022

Data: 03/01/2022 - Ora: 15.30.26 Fine

Visura n.: T148745 Pag: 3

### Situazione degli intestati dal 10/04/2008

N.	DATI ANAGRAFICI	CODICE FISCALE	DIRITTI E ONERI REALI
I			(1) Proprietà per 1/1 fino al 26/09/2017
<b>DATI DERIVANTI DA</b>	ISTRUMENTO (ATTO PUBBLICO) del 10/04/2008 Nota presentata con Modello Unico in atti Reg. n. 5098.1/2008		Sede: POPPI

### Situazione degli intestati dal 04/04/2000

N.	DATI ANAGRAFICI	CODICE FISCALE	DIRITTI E ONERI REALI
I			(1) Proprietà per 1/1 fino al 10/04/2008
<b>DATI DERIVANTI DA</b>	ISTRUMENTO (ATTO PUBBLICO) del 04/04/2000 Trascrizione in atti Conf. n. 3700.1/2000		Registrazione: Sede:

### Situazione degli intestati dal 31/01/1996

N.	DATI ANAGRAFICI	CODICE FISCALE	DIRITTI E ONERI REALI
I			fino al 04/04/2000
<b>DATI DERIVANTI DA</b>	VARIAZIONE del 31/01/1996 in atti dal 14/12/1998 Registrazione: AMPL DEM PARZ (n. 20462.1/1996)		

Per ulteriori variazioni richiedere le visure storiche dei seguenti immobili soppressi, originari del precedente:

- sezione urbana {{P foglio 1978 particella subalterno 121
- sezione urbana {{P foglio 1978 particella subalterno 121
- sezione urbana {{P foglio 1978 particella subalterno 122
- sezione urbana {{P foglio 1978 particella subalterno 122
- sezione urbana {{P foglio 1978 particella subalterno 123
- sezione urbana {{P foglio 1978 particella subalterno 123

Unità immobiliari n. 1

Tributi erariali: Euro 0,90

Visura telematica

\* Codice Fiscale Validato in Anagrafe Tributaria