



---

DOCUMENTAZIONE CATASTALE

---



## Visura per soggetto

### Situazione degli atti informatizzati al 06/07/2018

Data: 06/07/2018 - Ora: 08.52.40

Segue

Visura n.: T13607 Pag: 1

<b>Dati della richiesta</b>	<b>Denominazione:</b> ██████████
<b>Soggetto individuato</b>	<b>Terreni e Fabbricati siti in tutta la provincia di LODI</b> ██████████

#### 1. Unità Immobiliari site nel Comune di CASTELNUOVO BOCCA D'ADDA(Codice C228) - Catasto dei Fabbricati

N.	DATI IDENTIFICATIVI				DATI DI CLASSAMENTO							ALTRE INFORMAZIONI	
	Sezione Urbana	Foglio	Particella	Sub	Zona Cens.	Micro Zona	Categoria	Classe	Consistenza	Superficie Catastale	Rendita	Indirizzo Dati derivanti da	Dati ulteriori
1		12	591				C/1	2	284 m <sup>2</sup>	Totale: 295 m <sup>2</sup>	Euro 3.344,16	VIA UGO BASSI n. SC piano: T; VARIAZIONE del 01/03/2016 protocollo n. LO0006164 in atti dal 01/03/2016 AGGIORNAMENTO PLANIMETRICO (n. 1965.1/2016)	Annotazione

**Immobile 1: Annotazione:** classamento e rendita non rettificati entro dodici mesi dalla data di iscrizione in atti della dichiarazione (d. m. 701/94) ;di stadio: correzione su dati identificativi e metrici del protocollo di presentazione planimetrica n.506423/1999

#### Intestazione degli immobili indicati al n. 1

N.	DATI ANAGRAFICI	CODICE FISCALE	DIRITTI E ONERI REALI
1	██████████	██████████	(1) Proprieta' per 1/1
DATI DERIVANTI DA		ISTRUMENTO (ATTO PUBBLICO) del 26/07/1999 Trascrizione in atti dal 20/11/2000 Repertorio n.: 81060 Rogante: FANTIGROSSI AMEDEO Sede: CASTEL SAN GIOVANNI Registrazione: Sede: COMPRAVENDITA (n. 4233.1/1999)	

# Visura per soggetto

## Situazione degli atti informatizzati al 06/07/2018

Data: 06/07/2018 - Ora: 08.52.40

Segue

Visura n.: T13607 Pag: 2

Direzione Provinciale di Lodi  
Ufficio Provinciale - Territorio

### 2. Immobili siti nel Comune di CASTELNUOVO BOCCA D'ADDA(Codice C228) - Catasto dei Terreni

N.	DATI IDENTIFICATIVI			DATI DI CLASSAMENTO							ALTRE INFORMAZIONI		
	Foglio	Particella	Sub	Porz	Qualità Classe		Superficie(m <sup>2</sup> )		Deduz.	Reddito		Dati derivanti da	Dati ulteriori
					ha	are ca	Dominicale	Agrario					
1	12	592		-	SEMINAT IVO	1	00	43		Euro 0,28 L. 538	Euro 0,14 L. 280	FRAZIONAMENTO in atti dal 12/09/1987 (n. 183)	



### Intestazione degli immobili indicati al n. 2

N.	DATI ANAGRAFICI	CODICE FISCALE	DIRITTI E ONERI REALI
1			(1) Proprieta' per 1/1
DATI DERIVANTI DA		ISTRUMENTO (ATTO PUBBLICO) del 26/07/1999 protocollo n. 6932 Voltura in atti dal 27/01/2001 Repertorio n.: 81060 Rogante: DR. FANTIGROSSI Sede: CASTEL SAN GIOVANNI Registrazione: Sede: VENDITA - PF DV (n. 204501.1/2000)	

### 3. Unità Immobiliari site nel Comune di SAN FIORANO(Codice H844) - Catasto dei Fabbricati

N.	DATI IDENTIFICATIVI				DATI DI CLASSAMENTO							ALTRE INFORMAZIONI	
	Sezione Urbana	Foglio	Particella	Sub	Zona Cens.	Micro Zona	Categor ia	Classe	Consisten za	Superficie Catastale	Rendita	Indirizzo	Dati ulteriori
1		8	268	722			C/1	5	68 m <sup>2</sup>		VIA GIUSEPPE GARIBALDI n. 36 piano: T; Variazione del 09/11/2015 - Inserimento in visura dei dati di superficie.	Annotazione	

Immobile 1: Annotazione: classamento e rendita convalidati



## Visura per immobile

### Situazione degli atti informatizzati al 11/07/2018

Data: 11/07/2018 - Ora: 15.44.57 Fine

Visura n.: T221830 Pag: 1

<b>Dati della richiesta</b>	<b>Comune di CASTELNUOVO BOCCA D'ADDA ( Codice: C228)</b>
	<b>Provincia di LODI</b>
<b>Catasto Terreni</b>	<b>Foglio: 12 Particella: 591</b>

#### Area di enti urbani e promiscui

N.	DATI IDENTIFICATIVI			DATI CLASSAMENTO					DATI DERIVANTI DA	
	Foglio	Particella	Sub	Porz	Qualità Classe	Superficie(m <sup>2</sup> ) ha are ca	Deduz	Reddito		
								Dominicale		Agrario
1	12	591		-	ENTE URBANO	12 70				TIPO MAPPALE del 23/04/1993 in atti dal 10/06/1997 (n. 32506.1/1986)
<b>Notifica</b>						<b>Partita</b>		1		

Unità immobiliari n. 1

Tributi erariali: Euro 0,90

Visura telematica

N=4995500



6-Lug-2018 9:18:57  
Prot. n. T23516/2018

Scala originale: 1:1000  
Dimensione cornice: 388.000 x 276.000 metri

Comune: CASTELNUOVO BOCCA ADDA  
Foglio: 12

Data presentazione: 20/07/1999 - Data: 06/07/2018 - n. T23216 - Richiedente: [redacted]  
Totale schede: 1 - Formato di acquisizione: A3(297x420) - Formato stampa richiesto: A3(297x420)  
Ulteriore planimetria in atti

MODULARIO  
F. 7/9 rend. 496



MINISTERO DELLE FINANZE  
DIREZIONE GENERALE DEL CATASTO E DEI SS.TT.EE.  
**CATASTO EDILIZIO URBANO** (RDL 13-4-1939, n. 652)

MOD. AN (CEU)  
LIRE  
**400**

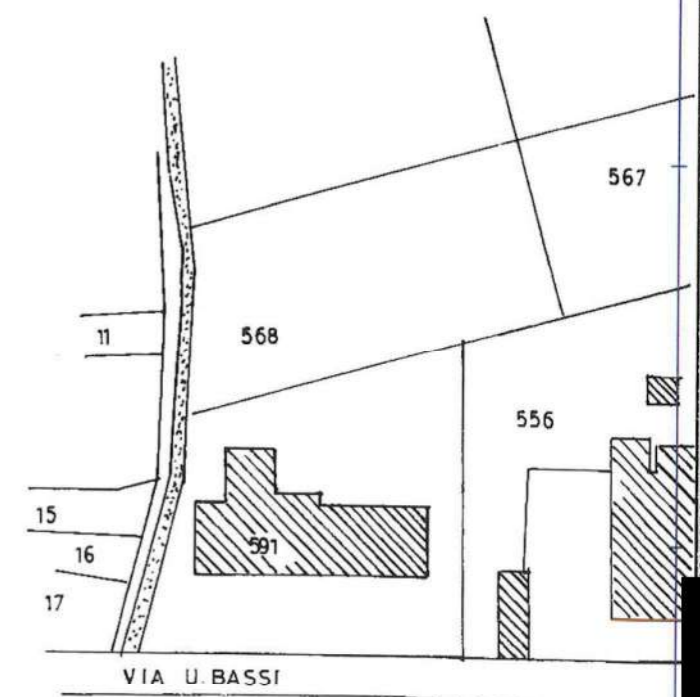
Planimetria di u.i.u. in Comune di CASTELNUOVO BA via U. BASSI civ. S. S.

PIANO TERRA

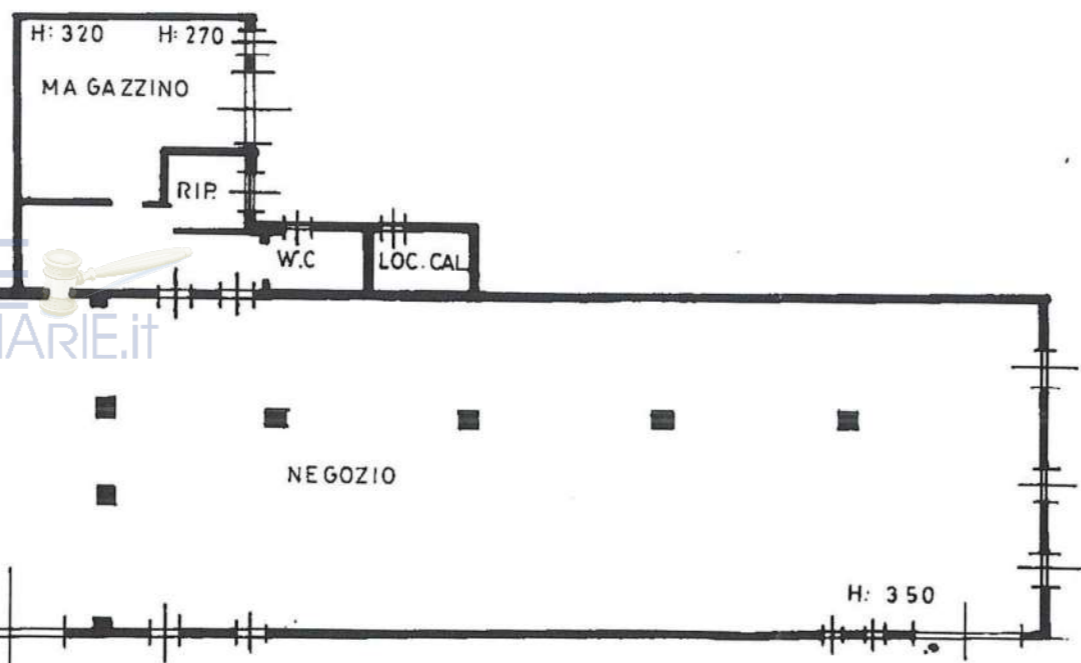
ASTE  
GIUDIZIARIE.IT

MAP 568

MAP 591



ESTRATTO MAPPA  
COMUNE DI: CASTELNUOVO 3.A  
FG. 12 MAP 591  
SCALA 1:1000

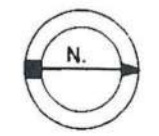


MAP 556

ASTE  
GIUDIZIARIE.IT

VIA U. BASSI

ORIENTAMENTO



SCALA DI 1:200

ASTE  
GIUDIZIARIE.IT

Dichiarazione di N.C.   
Denuncia di variazione

Compilata dal ARCHITETTO  
Titolo Cognome e nome:  
PEDRINI RENATO

Identificativi catastali  
F. 12

Iscritto all'albo degli ARCHITETTI  
della provincia di LODI n. 41  
data 08/07/99 Firma



RISERVATO ALL'UFFICIO